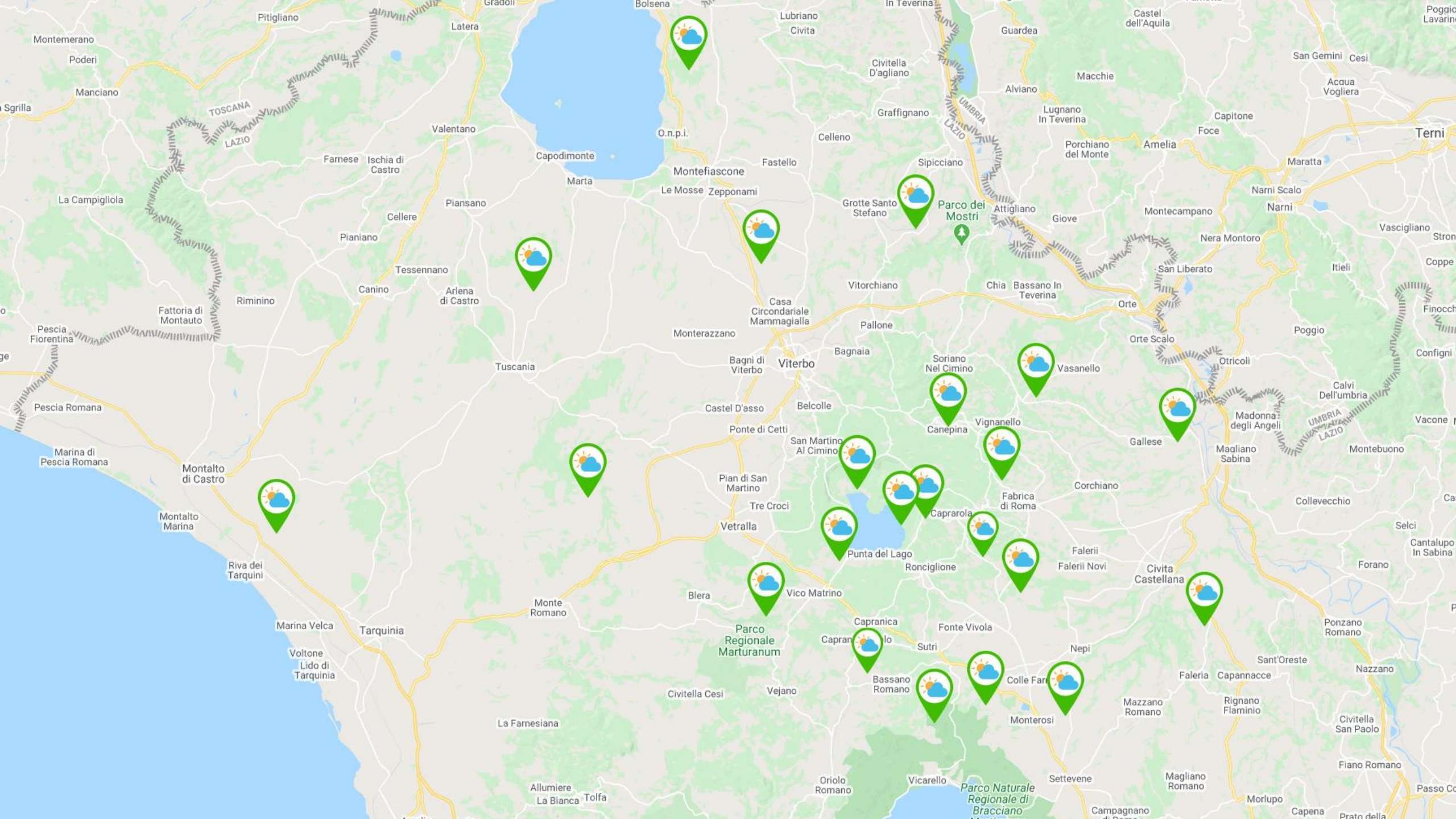




UFFICIO AGRONOMI - AGROMETEO - BOLLETTINO DEL 23 Marzo 2022



BAGNOREGIO

Stazione **Assofrutti - Bagnoregio**

mappa

dashboard

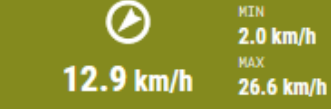
AgroCAM



MERCOLEDÌ 23 marzo 2022

Aggiornamento 07:45

TEMPERATURA UMIDITA' RELATIVA PIOGGIA VENTO



MERCOLEDÌ	GIOVEDÌ	VENERDÌ	SABATO	DOMENICA
-2° 15°	3° 17°	3° 16°	4° 17°	6° 17°

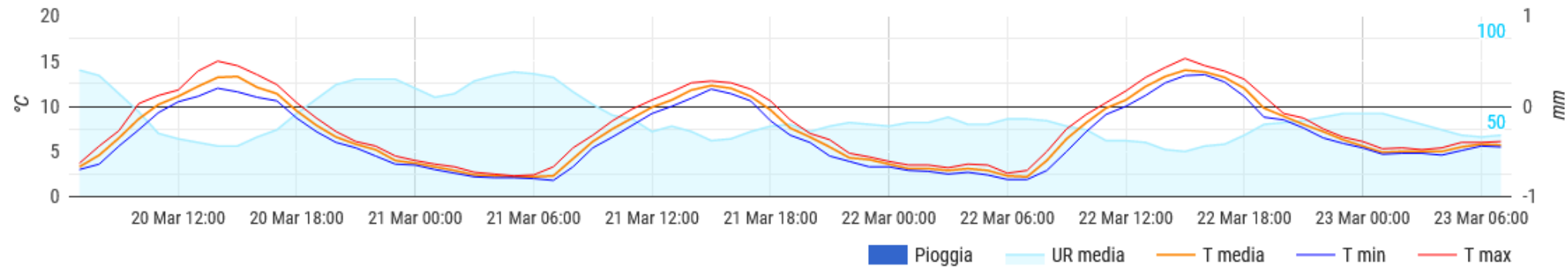
ALTRI DATI

RADIAZIONE 156 W/mq SUOLO 40cm -- --

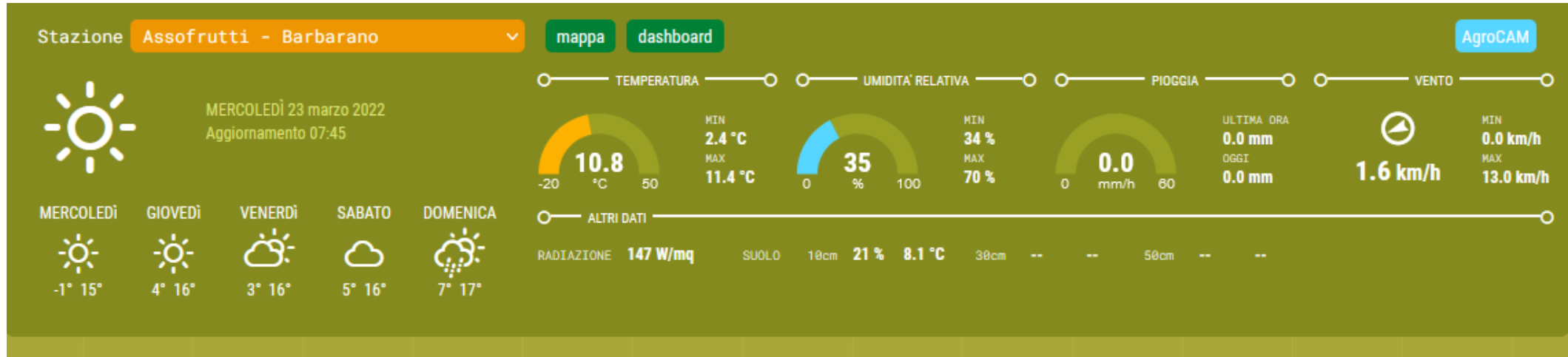
Dati orari



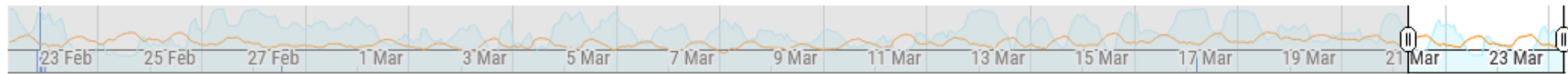
Temperatura, umidità e pioggia



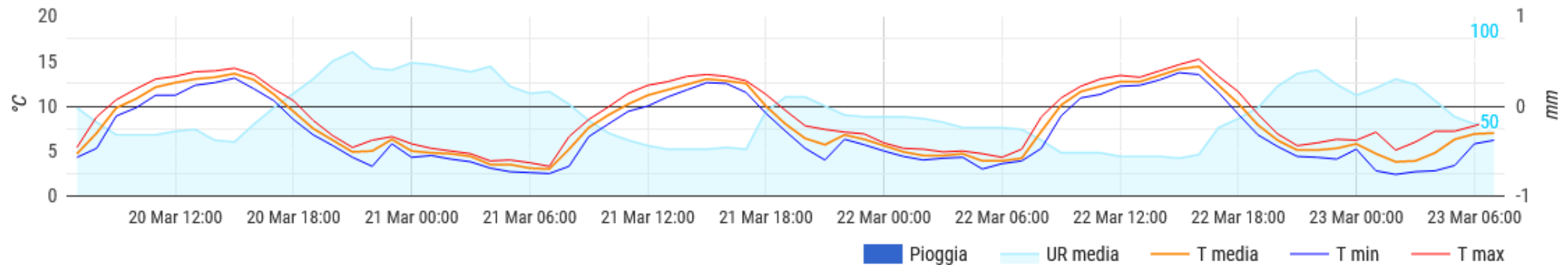
BARBARANO



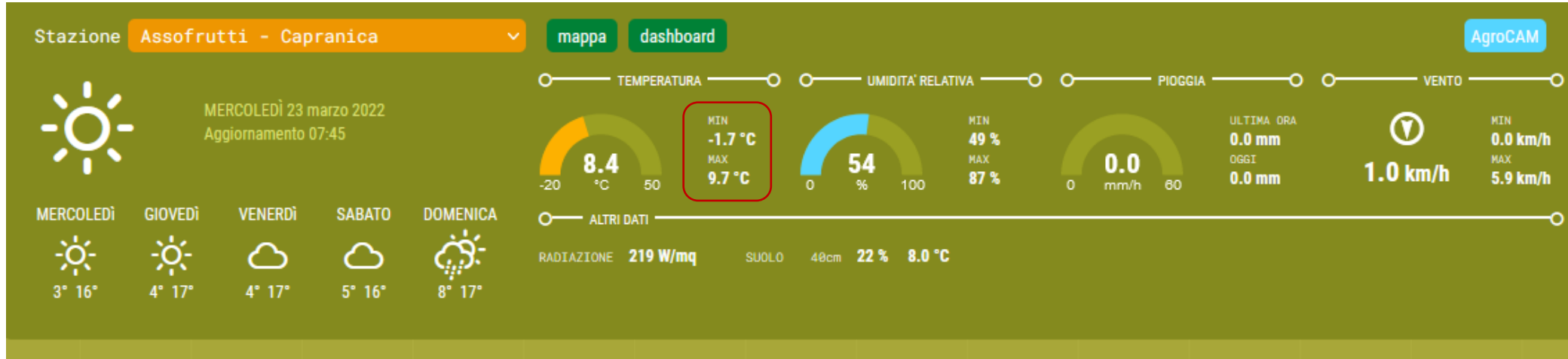
Dati orari



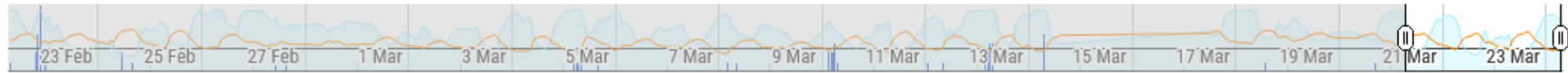
Temperatura, umidità e pioggia



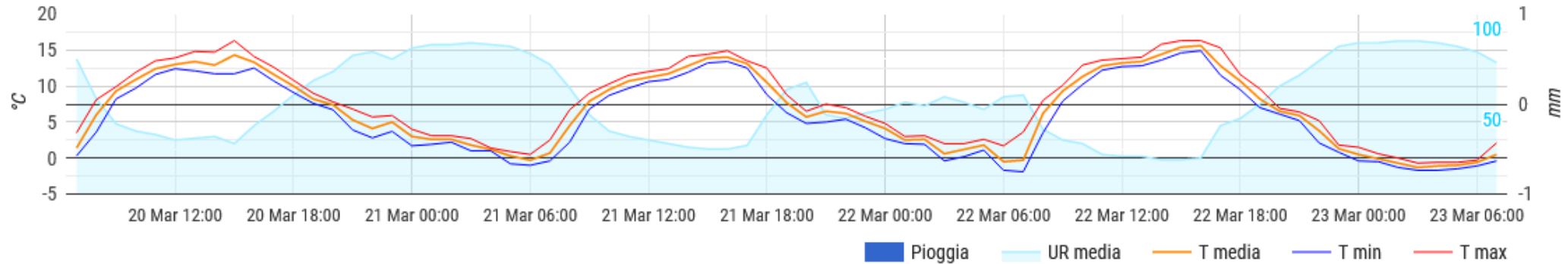
CAPRANICA



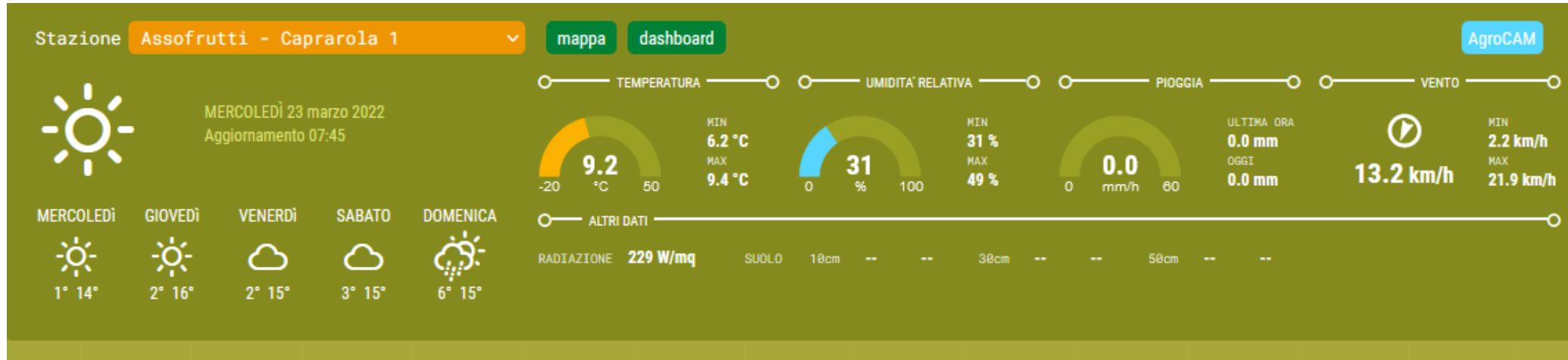
Dati orari



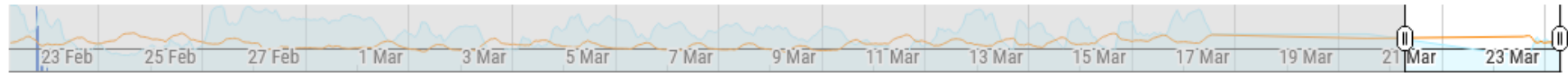
Temperatura, umidità e pioggia



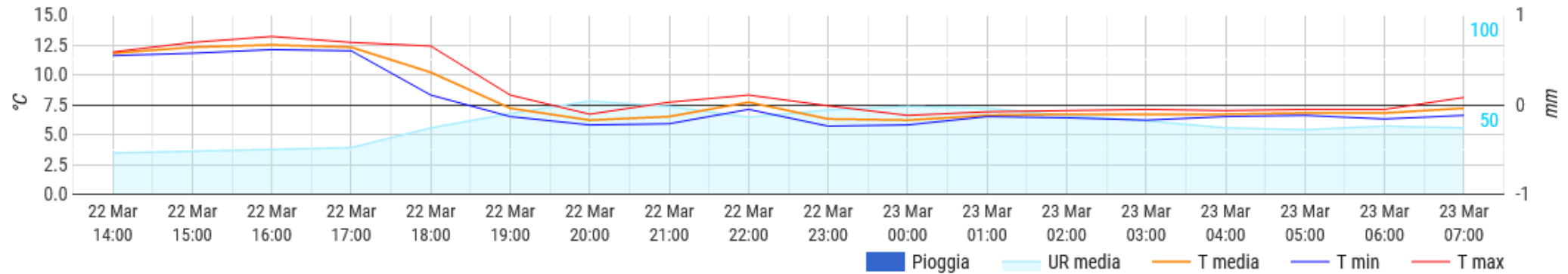
CAPRAROLA (Loc. San Rocco)



Dati orari




Temperatura, umidità e pioggia



CAPRAROLA (Loc. Stazione)

Stazione **Assofrutti - Caprarola 2** mappa dashboard AgroCAM

 **MERCOLEDÌ 23 marzo 2022**
Aggiornamento 08:15






TEMPERATURA **11.3** °C
MIN 4.0 °C MAX 11.6 °C

UMIDITÀ RELATIVA **33** %
MIN 32 % MAX 61 %

PIOGGIA **0.0** mm/h
ULTIMA ORA 0.0 mm
OGGI 0.0 mm

VENTO **4.2** km/h
MIN 0.0 km/h MAX 14.0 km/h

MERCOLEDÌ **GIOVEDÌ** **VENERDÌ** **SABATO** **DOMENICA**

 3° 17°  4° 18°  4° 17°  5° 16°  8° 17°

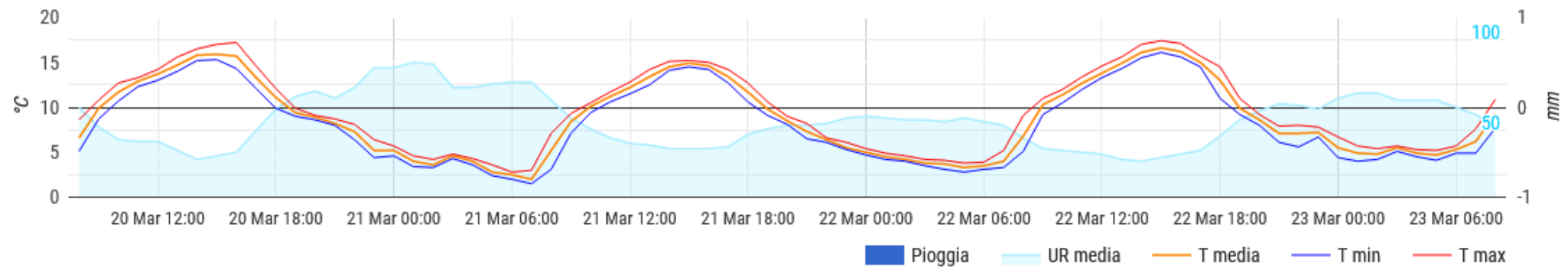
ALTRI DATI

RADIAZIONE 358 W/mq **SUOLO** 10cm 16% 8.6 °C 30cm -- 50cm --

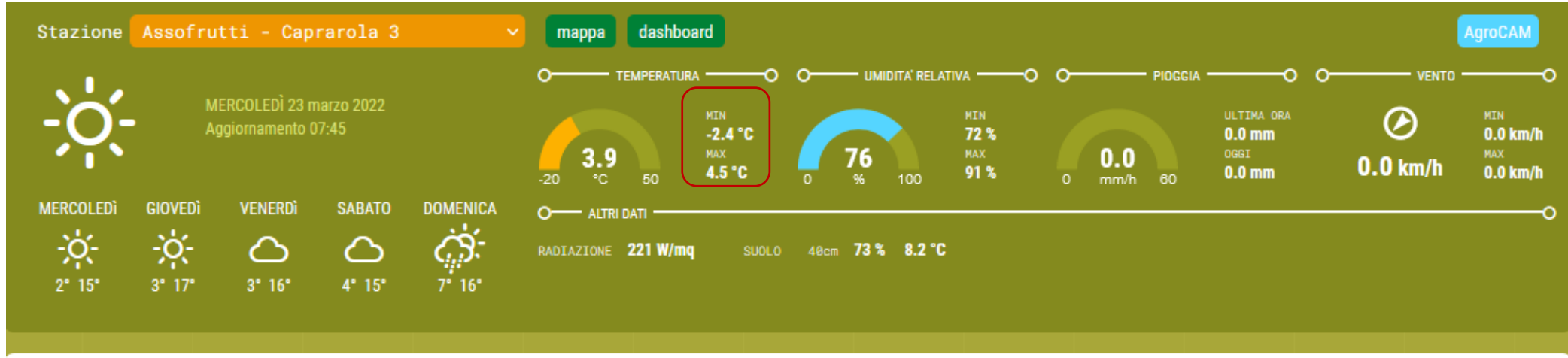
Dati orari



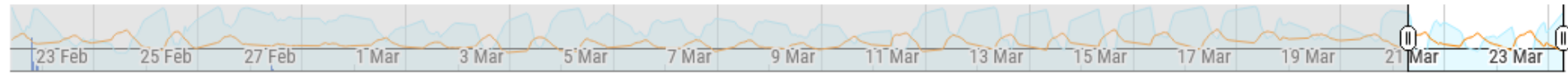
Temperatura, umidità e pioggia



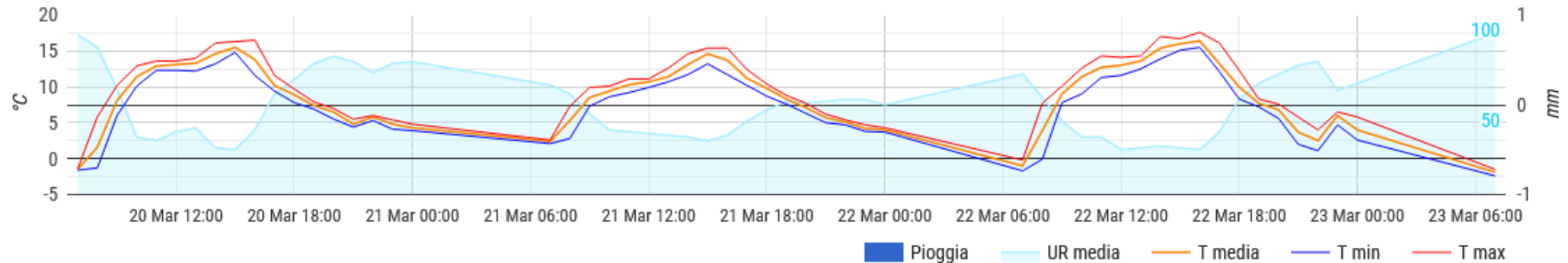
CAPRAROLA (Loc. Procoio)



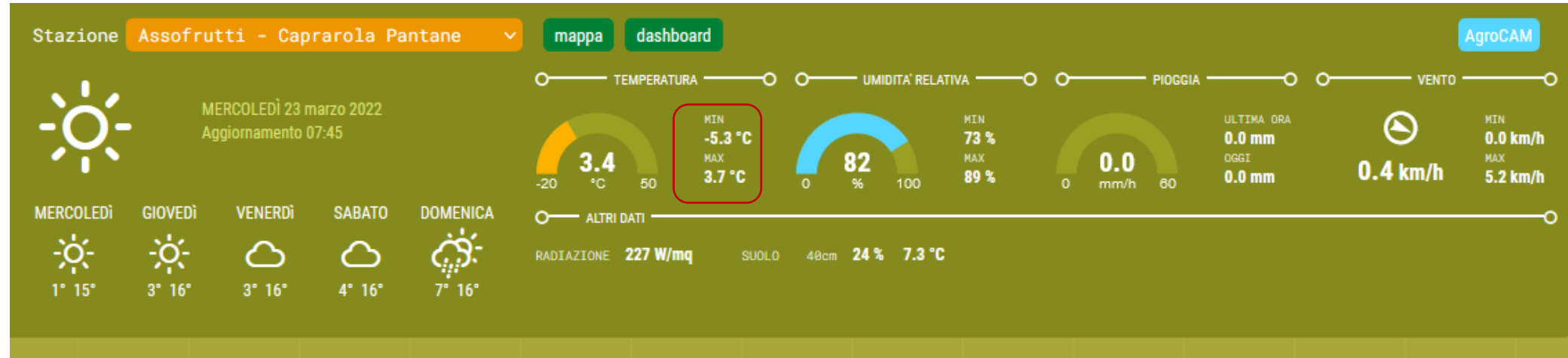
Dati orari



Temperatura, umidità e pioggia



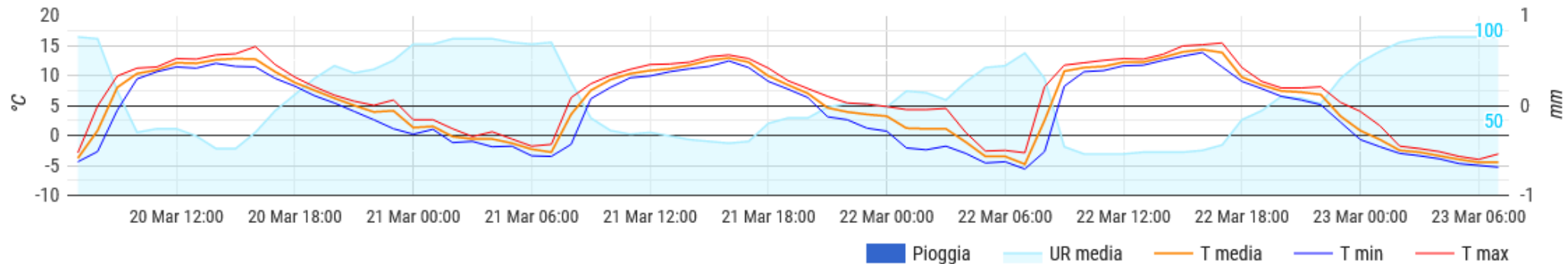
CAPRAROLA (Loc. Pantane)



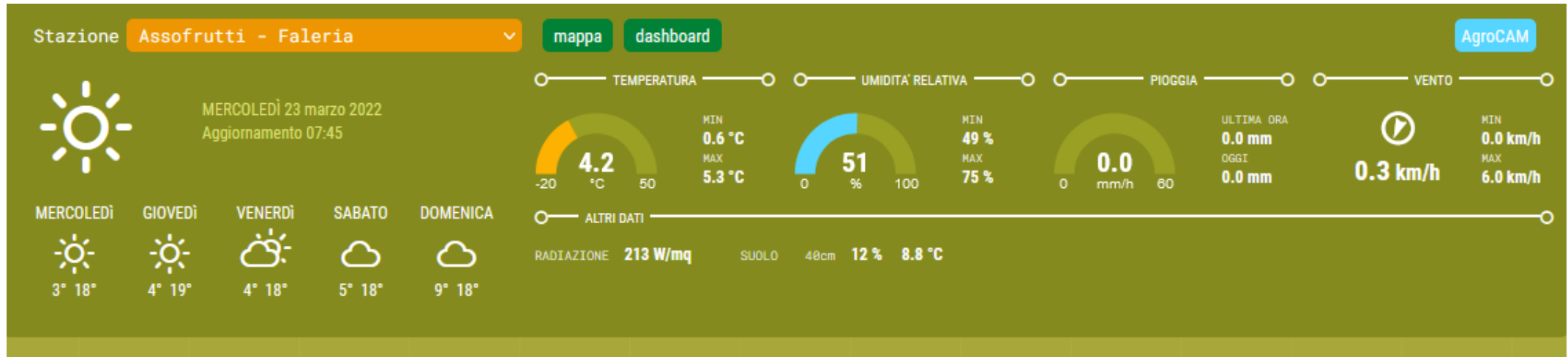
Dati orari



Temperatura, umidità e pioggia



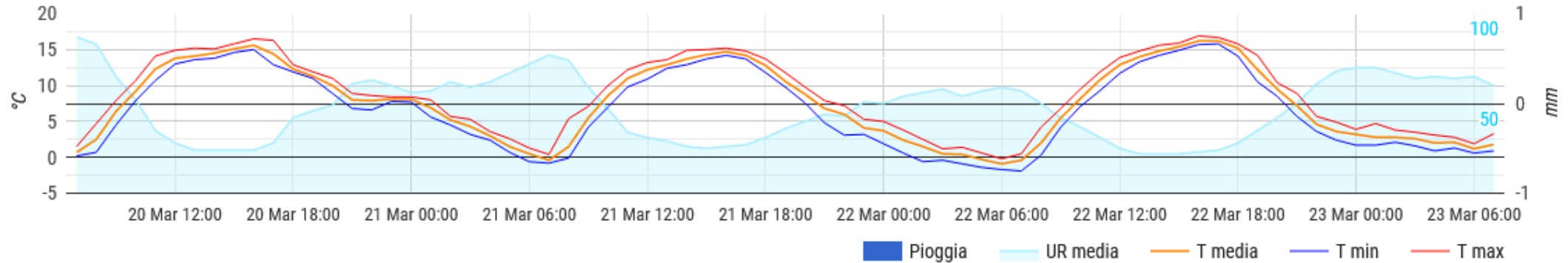
FALERIA



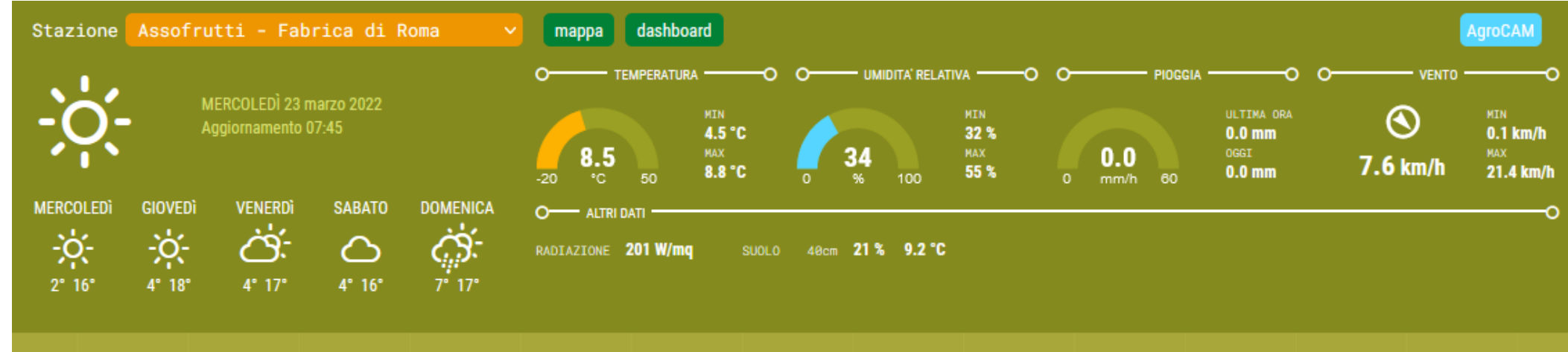
Dati orari



Temperatura, umidità e pioggia



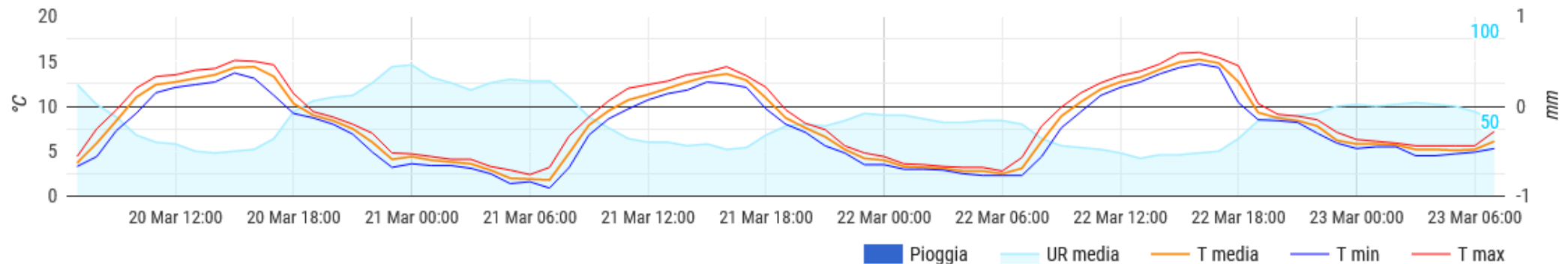
FABRICA DI ROMA



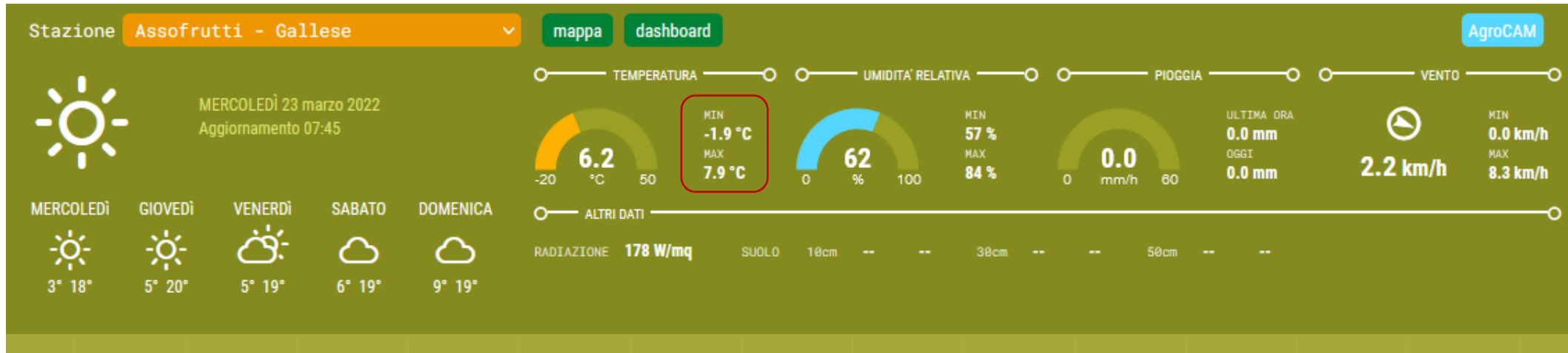
Dati orari



Temperatura, umidità e pioggia



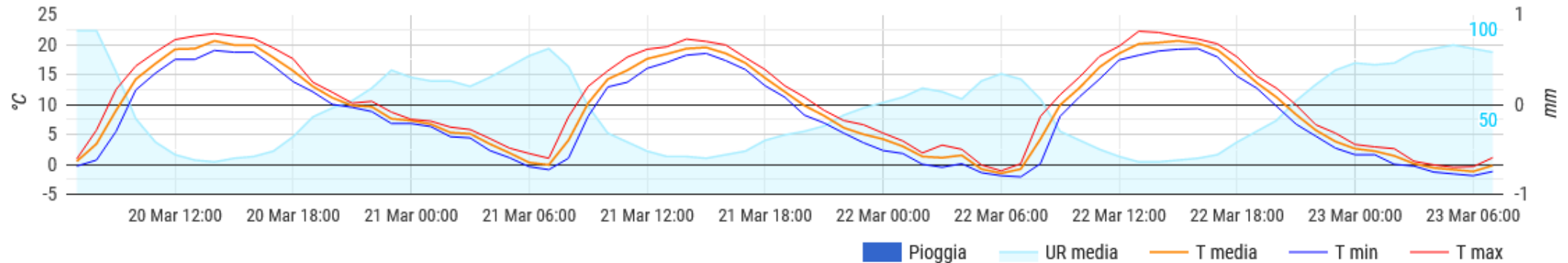
GALLESE



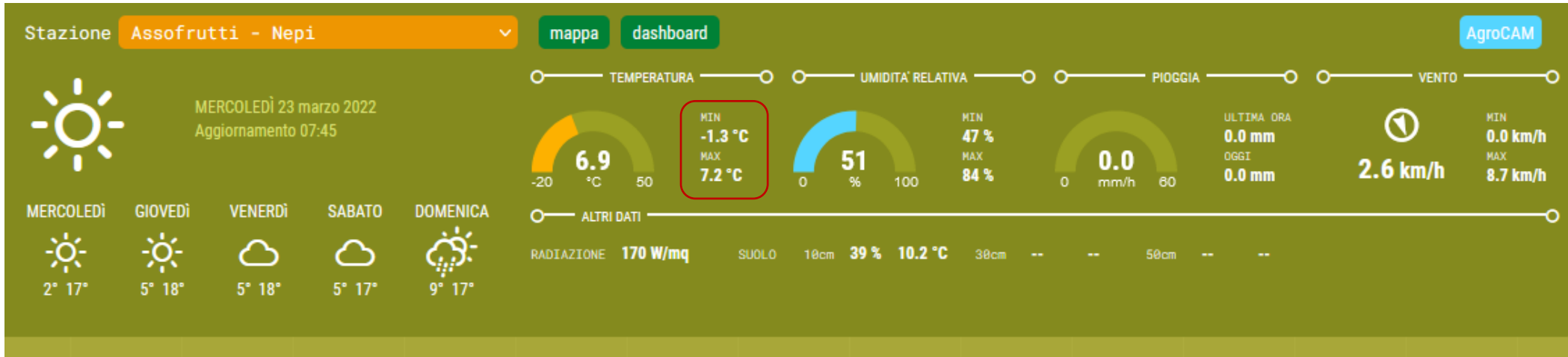
Dati orari



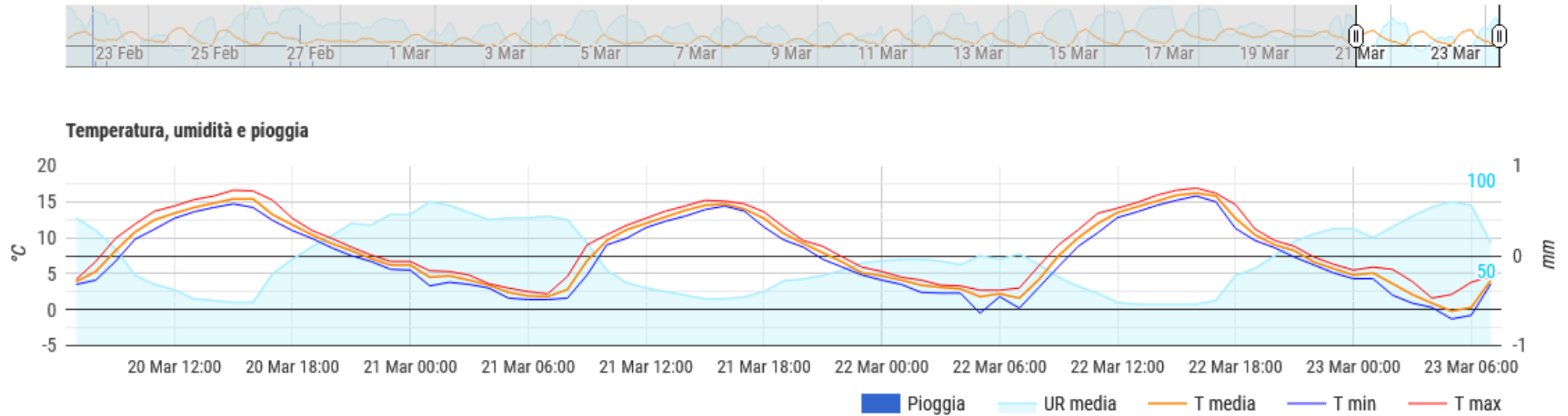
Temperatura, umidità e pioggia



NEPI



Dati orari



RONCIGLIONE

Stazione **Assofrutti - Ronciglione**

mappa

dashboard

AgroCAM



MERCOLEDÌ 23 marzo 2022
Aggiornamento 07:45

TEMPERATURA



UMIDITÀ RELATIVA



PIOGGIA



VENTO

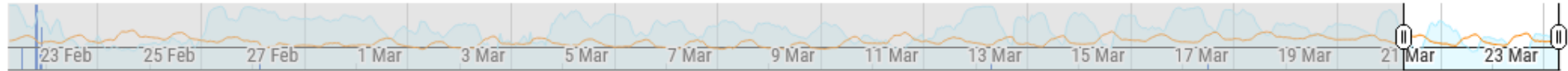


MERCOLEDÌ	GIOVEDÌ	VENERDÌ	SABATO	DOMENICA
-2° 14°	3° 16°	2° 15°	3° 15°	6° 16°

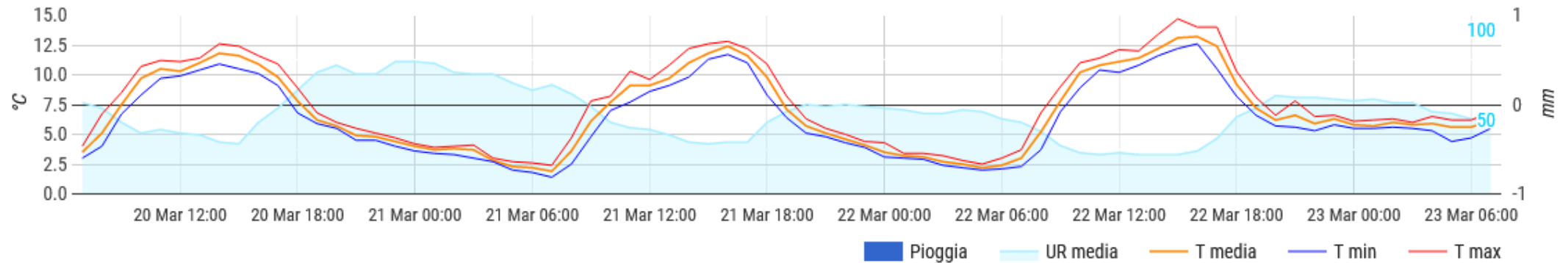
ALTRI DATI

RADIAZIONE 205 W/mq SUOLO 48cm -- --

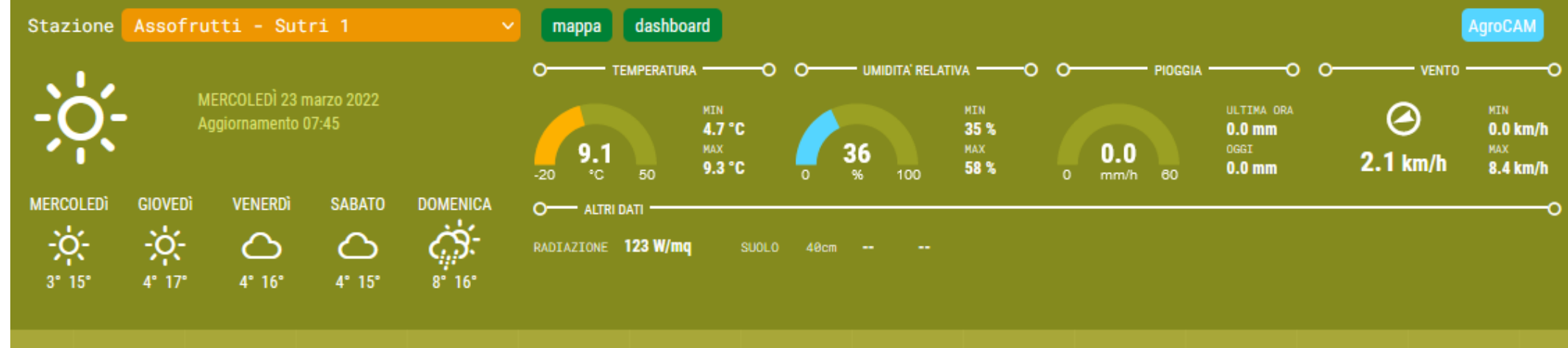
Dati orari



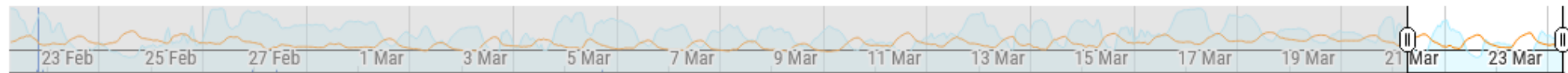
Temperatura, umidità e pioggia



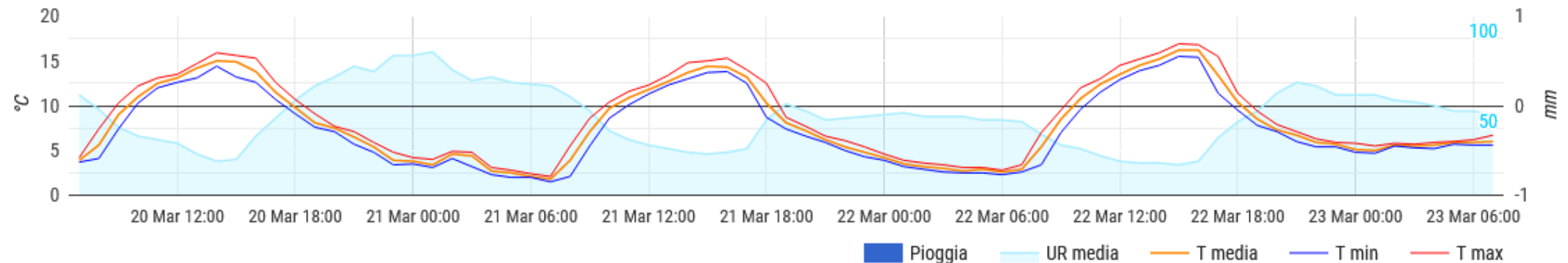
SUTRI (loc. Cornacchia)



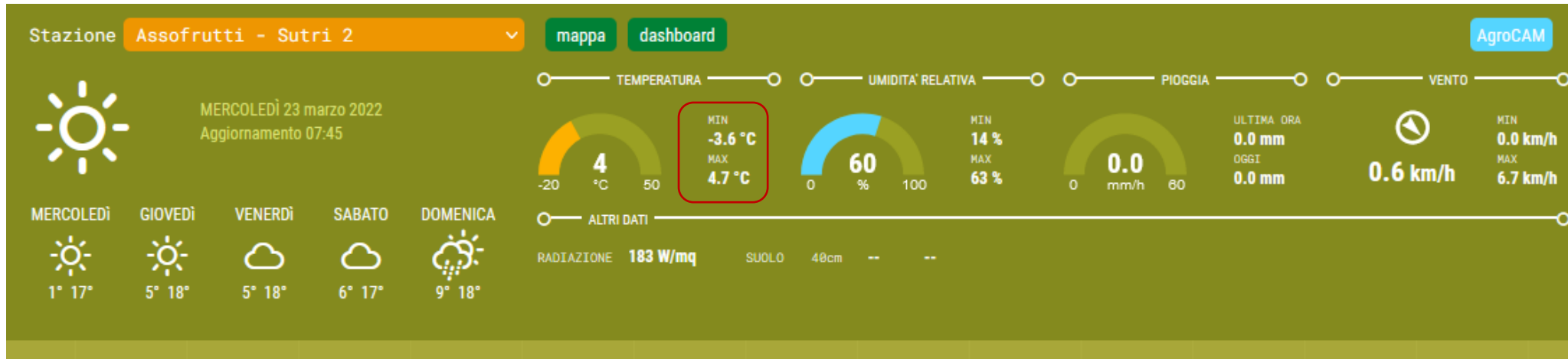
Dati orari



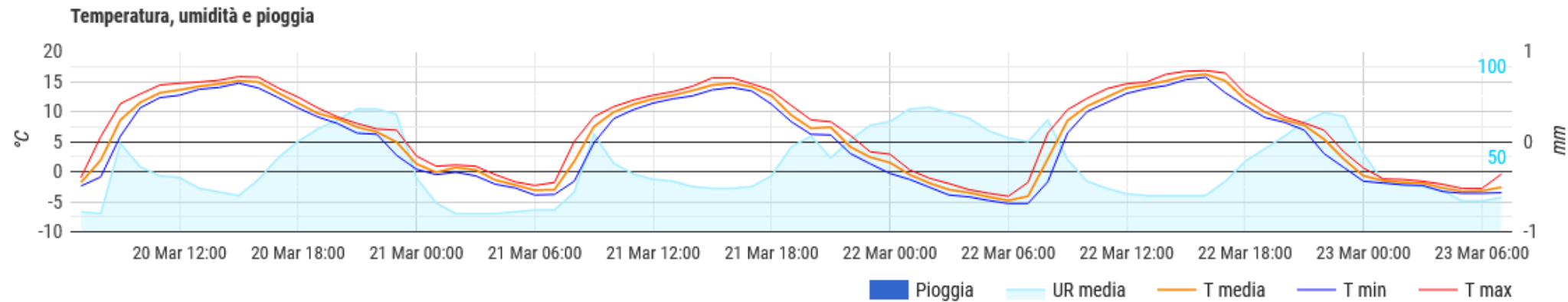
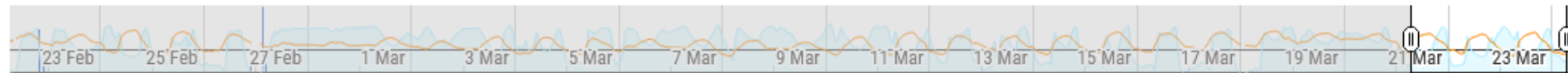
Temperatura, umidità e pioggia



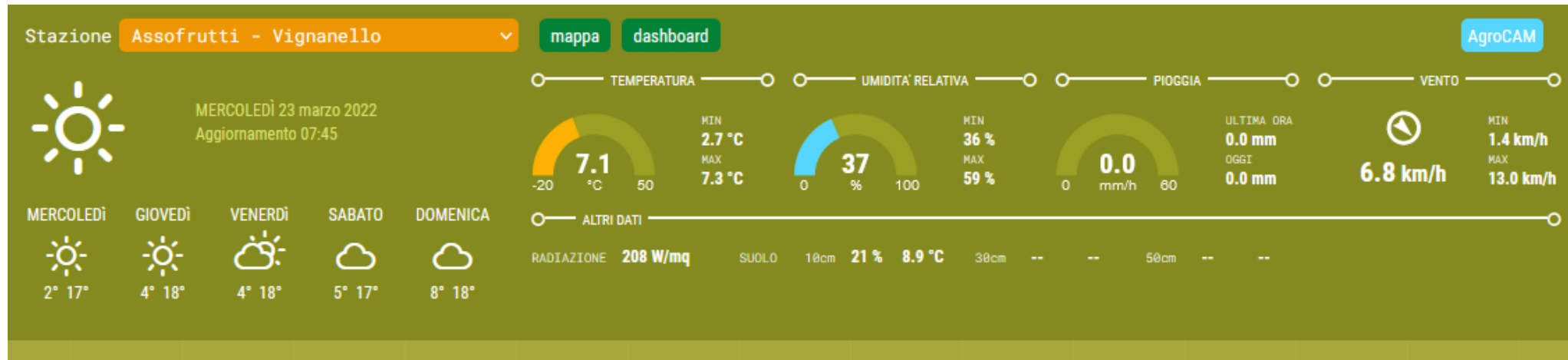
SUTRI (loc. Vallicella)




Dati orari



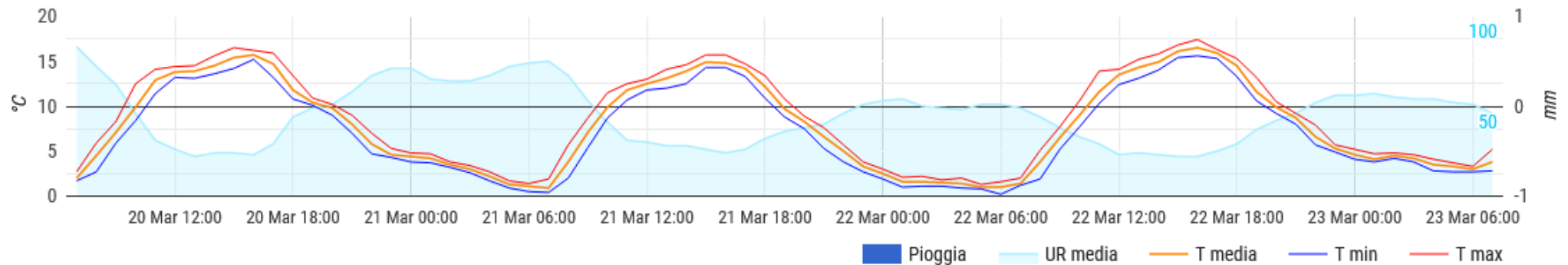
VIGNANELLO



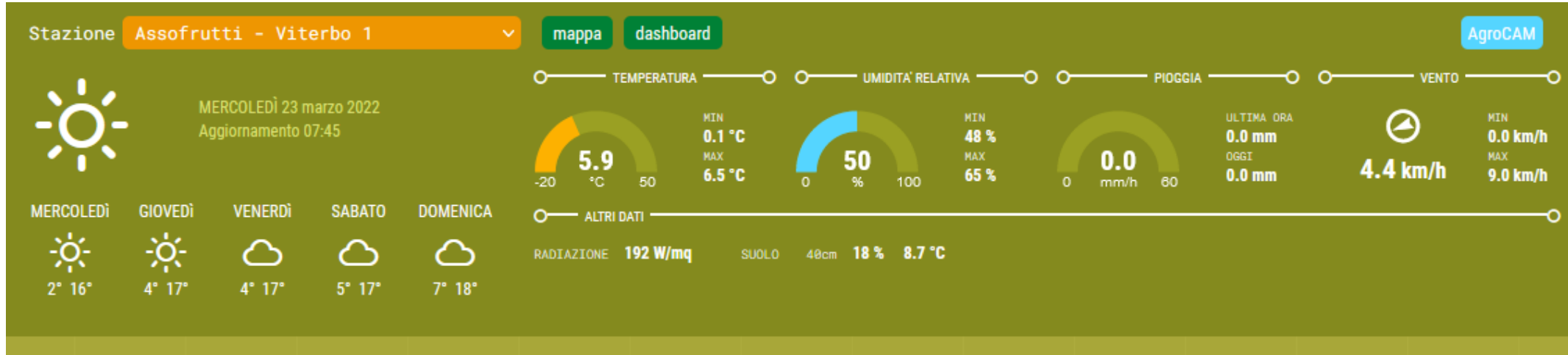
Dati orari




Temperatura, umidità e pioggia



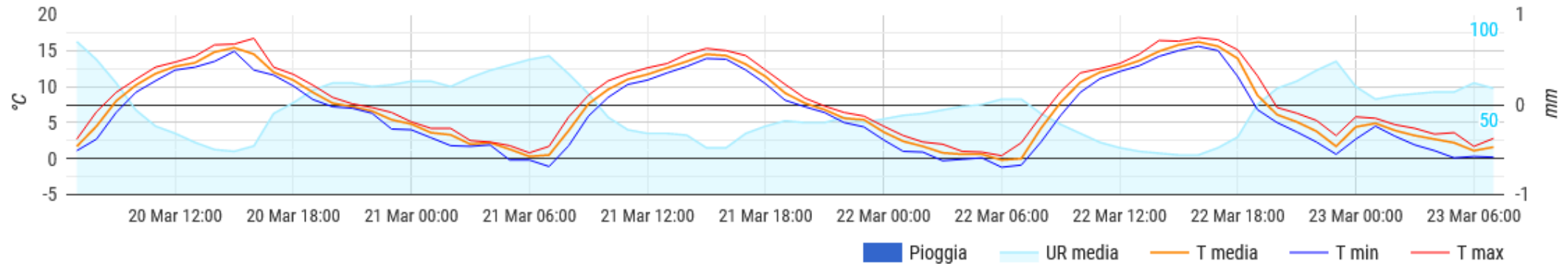
VITERBO (Strada Cassia Nord km 90.)



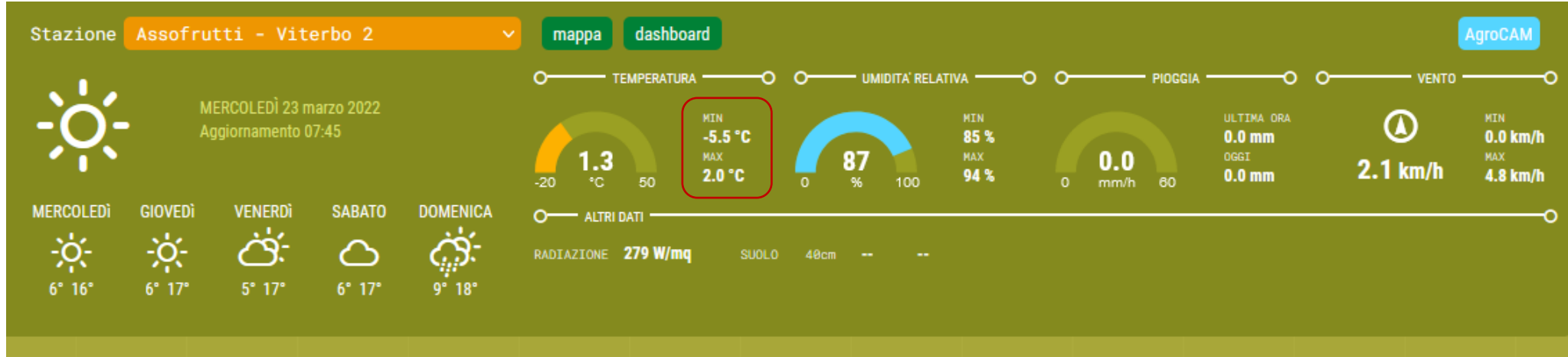
Dati orari




Temperatura, umidità e pioggia



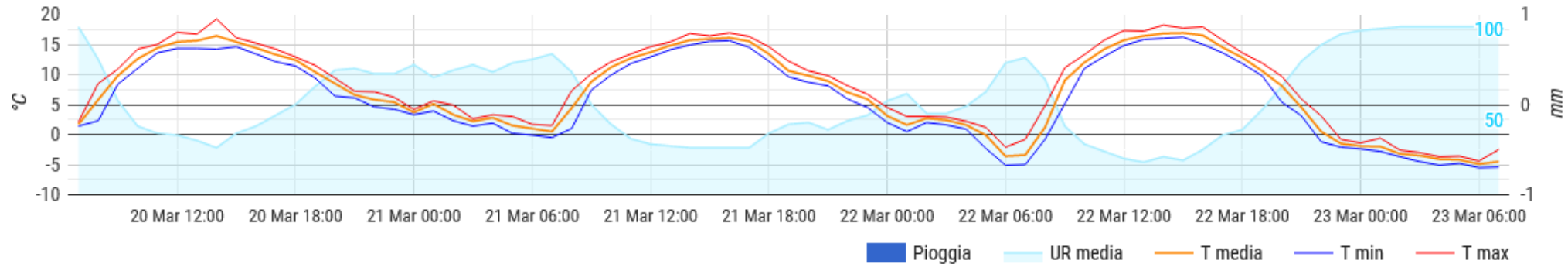
VITERBO (loc. Norchia)



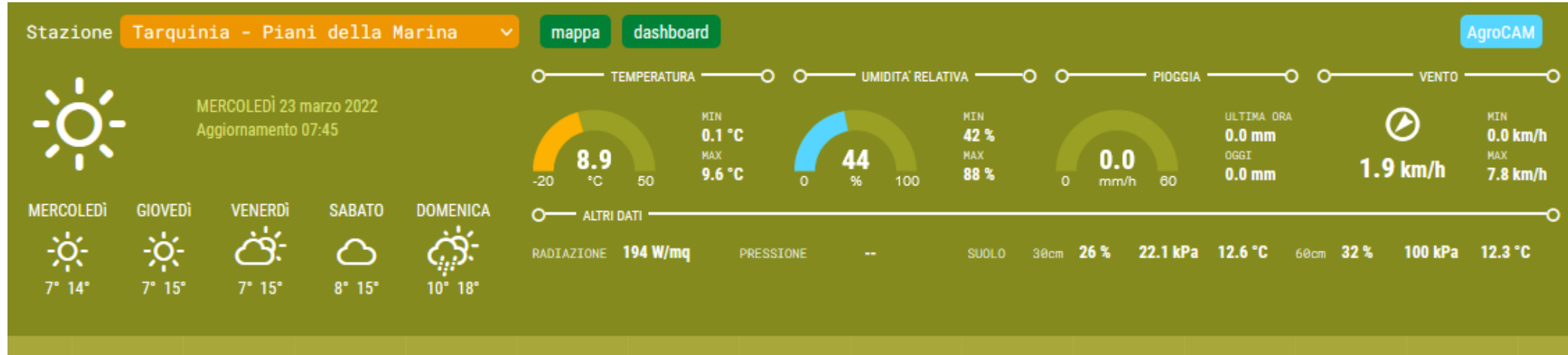
Dati orari



Temperatura, umidità e pioggia



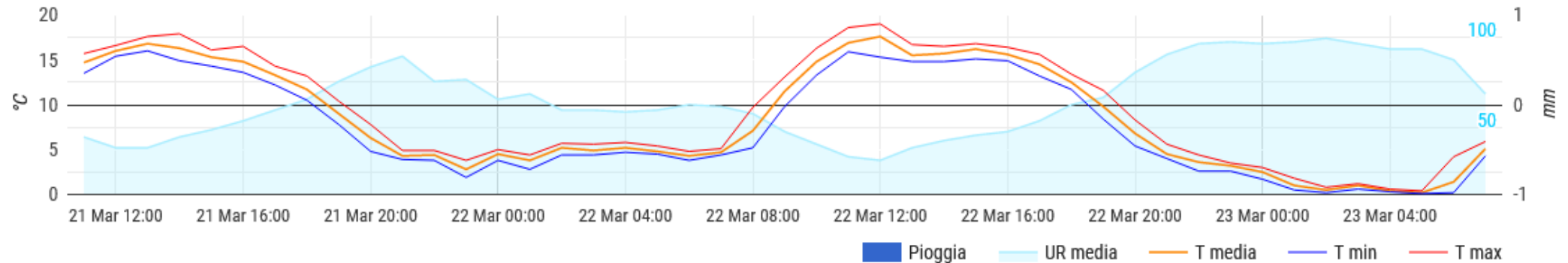
TARQUINIA



Dati orari




Temperatura, umidità e pioggia



TUSCANIA

Stazione **Assofrutti - Toscana** mappa dashboard AgroCAM

 **MERCOLEDÌ 23 marzo 2022**
Aggiornamento 07:45

TEMPERATURA **9.1** °C
MIN 5.5 °C
MAX 9.3 °C

UMIDITÀ RELATIVA **35** %
MIN 34 %
MAX 51 %

PIOGGIA **0.0** mm/h
ULTIMA ORA 0.0 mm
OGGI 0.0 mm


VENTO **14.1** km/h
MIN 6.2 km/h
MAX 23.4 km/h

ALTRI DATI

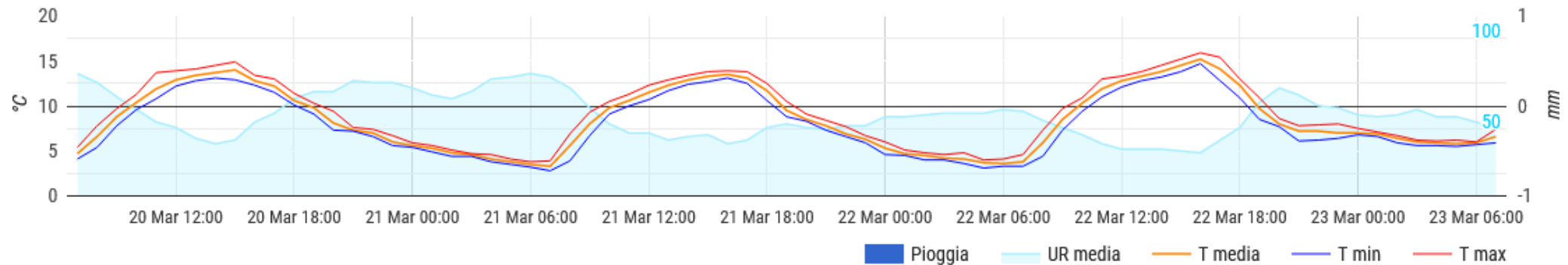
RADIAZIONE 155 W/mq **SUOLO** 40cm 20 % 8.6 °C

MERCOLEDÌ 5° 16° GIOVEDÌ 5° 16° VENERDÌ 4° 16° SABATO 6° 17° DOMENICA 8° 18°

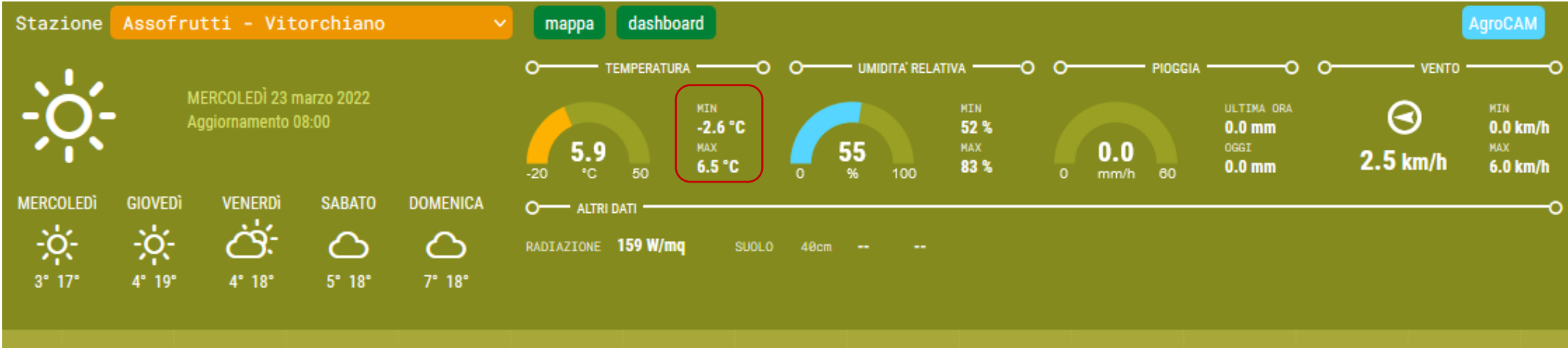
Dati orari



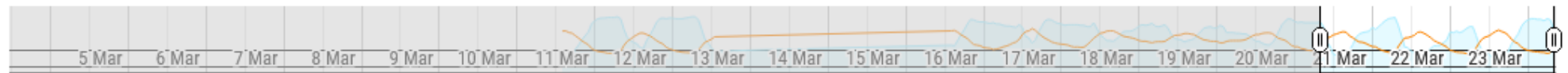
Temperatura, umidità e pioggia



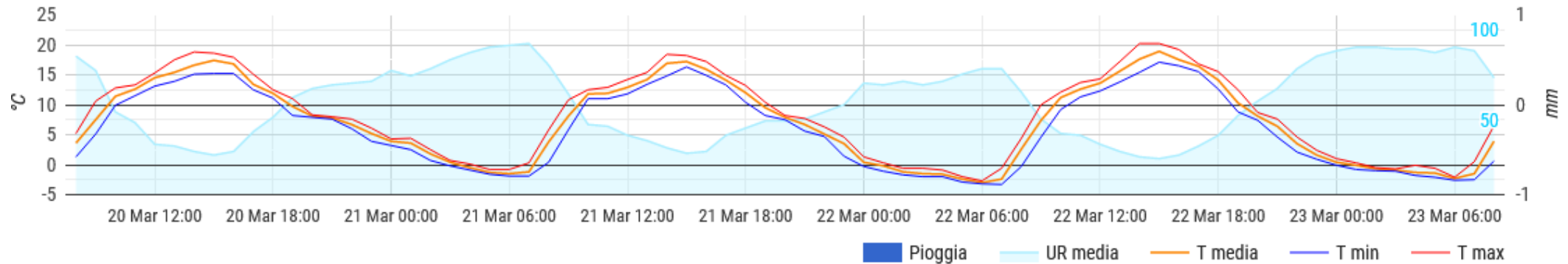
VITORCHIANO



Dati orari



Temperatura, umidità e pioggia



BLERA

GIORNO	ORA	T_media	T_min	T_max	U_media	Dir_media	Vel_media	Vel_max	Precipitaz	Radiazione	T_terr-10	T_terr-30
22/03/2022	07:00	4,4	1,9	6,4	46	0	1	2,3	0	183	9,4	10,7
22/03/2022	08:00	7,9	6,2	9,3	37	282	0,8	1,6	0	369	9,3	10,6
22/03/2022	09:00	10,6	9,4	11,8	32	301	1,5	2,7	0	530	9,4	10,4
22/03/2022	10:00	12,7	11,7	13,6	25	304	1,9	4,1	0	654	9,7	10,3
22/03/2022	11:00	13,7	13,4	14,2	22	314	2,2	4,3	0	728	10,2	10,2
22/03/2022	12:00	14,4	13,6	15,2	21	300	2,4	4,3	0	755	10,9	10,2
22/03/2022	13:00	15,1	14,4	15,6	20	334	2,1	4,5	0	720	11,6	10,3
22/03/2022	14:00	15,6	15,3	16	21	304	2,7	5,4	0	634	12,2	10,4
22/03/2022	15:00	15,1	13,6	16,3	28	273	3,3	6,4	0	499	12,8	10,5
22/03/2022	16:00	13,2	12,5	13,9	36	258	4	6,6	0	323	13,1	10,6
22/03/2022	17:00	11,7	10,8	12,6	42	261	2,6	4,8	0	130	13,3	10,8
22/03/2022	18:00	9,5	7,6	10,8	50	248	1	2,6	0	6	13,2	11
22/03/2022	19:00	6,7	6	7,5	65	103	0,6	1,3	0	0	12,9	11,2
22/03/2022	20:00	4,7	3,9	6	73	86	1,9	2,5	0	0	12,6	11,3
22/03/2022	21:00	3,3	2,6	4	77	87	2,1	2,7	0	0	12,3	11,3
22/03/2022	22:00	2,6	2,3	2,9	81	82	2,3	3,4	0	0	12	11,4
22/03/2022	23:00	1,9	1,4	2,3	84	84	2	3	0	0	11,7	11,4
22/03/2022	24:00	1	0,8	1,4	84	81	2,3	3,6	0	0	11,3	11,3
23/03/2022	01:00	1	0,6	1,5	81	86	2,4	3,2	0	0	11	11,3
23/03/2022	02:00	1	0,5	1,4	79	90	2,3	3,4	0	0	10,7	11,2
23/03/2022	03:00	1,1	0,8	1,5	78	89	2,4	4,2	0	0	10,4	11,1
23/03/2022	04:00	1,7	1	2,1	73	90	2,2	3,2	0	0	10,1	11
23/03/2022	05:00	1,1	0,4	1,9	74	0	1,7	3,2	0	0	9,9	10,9

CANALE MONTERANO

GIORNO	ORA	T_media	T_min	T_max	U_media	Dir_media	Vel_media	Vel_max	Precipitaz	Radiazione	T_terr-10	T_terr-30
22/03/2022	07:00	3,2	-1	6,5	57	38	1,9	3,1	0	171,5	7,6	9
22/03/2022	08:00	9	6,3	11,5	35	39	2	3,8	0	387,6	7,4	9
22/03/2022	09:00	12,7	10,3	14,3	26	64	1,5	4,1	0	557,3	7,3	9
22/03/2022	10:00	14,3	12,8	15,8	21	54	1,8	5	0	686,2	7,3	8,9
22/03/2022	11:00	15,5	13,9	16,5	20	73	2,5	4,8	0	762,1	7,4	8,9
22/03/2022	12:00	16,5	14,9	17,8	20	83	2	5,5	0	778,6	7,7	8,9
22/03/2022	13:00	16,4	14,6	17,8	21	335	1,9	6	0	730	8,2	8,8
22/03/2022	14:00	16,7	15,2	18	24	317	1,8	4,8	0	637	8,7	8,8
22/03/2022	15:00	15,5	14,5	17,3	29	306	2,1	5,6	0	488	9,1	8,8
22/03/2022	16:00	14,4	13,1	15,6	34	344	1,5	4,4	0	306,5	9,5	8,8
22/03/2022	17:00	11,7	9	13,5	38	347	1,2	4,1	0	115,4	9,7	8,8
22/03/2022	18:00	7,8	6,4	9	51	26	1,1	4,6	0	0,8	9,8	8,8
22/03/2022	19:00	6,5	5,8	7,5	64	34	1,3	3,9	0	0	9,7	8,8
22/03/2022	20:00	5,7	5,1	6,3	69	25	1,4	3,5	0	0	9,6	8,8
22/03/2022	21:00	3,2	1,3	5,2	76	63	1,4	3,3	0	0	9,4	8,9
22/03/2022	22:00	1,1	0,6	1,8	86	56	1,7	2,5	0	0	9,3	8,9
22/03/2022	23:00	1,3	0,4	2,3	81	28	1,3	2,5	0	0	9,1	8,9
22/03/2022	24:00	-0,2	-1	0,4	84	67	1,3	2,2	0	0	8,9	9
23/03/2022	01:00	0	-1	1,1	85	51	2,3	3,2	0	0	8,7	9
23/03/2022	02:00	0,1	-0,8	0,8	82	57	2,2	3,3	0	0	8,5	9
23/03/2022	03:00	-0,5	-0,8	-0,1	84	55	2,2	2,8	0	0	8,3	9
23/03/2022	04:00	-0,2	-0,7	0,7	83	55	2,5	3,6	0	0	8,1	9
23/03/2022	05:00	-0,2	-0,9	0,5	80	47	2,2	3,3	0	0	7,9	9
23/03/2022	06:00	0,4	-0,3	1,8	77	52	2,1	2,8	0	15,8	7,7	9

BASSANO ROMANO

GIORNO	ORA	T_media	T_min	T_max	U_media	Dir_media	Vel_media	Vel_max	Precipitaz	Radiazione	T_terr-10	T_terr-30
22/03/2022	07:00	4,8	3,4	6,3	40	23	0,5	1,7	0	64,8	7,9	10,1
22/03/2022	08:00	8	6,3	10	33	25	0,6	2,2	0	335,1	7,7	10
22/03/2022	09:00	11,1	10	12,8	29	63	0,8	3,9	0	571,4	7,5	9,9
22/03/2022	10:00	13,2	11,9	15,2	25	85	0,8	2,8	0	720	7,6	9,8
22/03/2022	11:00	14,9	13,8	15,9	22	112	0,9	3,4	0	847	8,1	9,7
22/03/2022	12:00	15,4	13,7	16,5	21	155	1	4	0	861,6	8,9	9,7
22/03/2022	13:00	16	14,5	17,5	21	174	1,1	3	0	799,6	9,8	9,6
22/03/2022	14:00	16,6	15,3	17,5	19	201	1	2,8	0	713,8	10,7	9,6
22/03/2022	15:00	17,1	16,3	18	21	186	0,7	2,4	0	552,5	11,4	9,7
22/03/2022	16:00	13,7	11	16,8	32	205	1	2,9	0	258,8	12	9,7
22/03/2022	17:00	9,5	8,3	11,1	44	199	1,2	2,9	0	50,4	12,3	9,8
22/03/2022	18:00	7,4	6,6	8,4	51	191	1	2,6	0	0	12,2	10
22/03/2022	19:00	6,2	5,7	6,6	62	191	0,9	2,3	0	0	12	10,1
22/03/2022	20:00	5,6	5,3	5,9	68	206	1	2,4	0	0	11,7	10,2
22/03/2022	21:00	5,1	4,7	5,4	66	226	0,4	1,4	0	0	11,3	10,3
22/03/2022	22:00	4,9	4,4	5,2	60	25	0,4	1,3	0	0	10,9	10,4
22/03/2022	23:00	4,5	4,2	4,9	60	0	0,4	1	0	0	10,6	10,4
22/03/2022	24:00	4,3	4	5	61	347	0,5	1,3	0	0	10,2	10,4
23/03/2022	01:00	5,2	4,7	5,8	58	6	0,6	1,3	0	0	9,8	10,4
23/03/2022	02:00	5,6	5	6	54	337	0,6	1,8	0	0	9,5	10,4
23/03/2022	03:00	6	5,3	6,4	50	334	0,6	1,7	0	0	9,2	10,3
23/03/2022	04:00	5,9	5,6	6,1	48	354	0,5	1,4	0	0	8,9	10,3
23/03/2022	05:00	5,7	5,4	6,3	49	10	0,7	2	0	0	8,6	10,2
23/03/2022	06:00	5,9	5,4	6,9	47	8	0,6	2,3	0	12	8,4	10,2

CORCHIANO

GIORNO	ORA	T_media	T_min	T_max	U_media	Dir_media	Vel_media	Vel_max	Precipitaz	Radiazione	T_terr-10	T_terr-30
22/03/2022	07:00	4,4	3,1	6	44	333	3,2	5,4	0	174,7	8,9	9,8
22/03/2022	08:00	7,2	5,9	8,5	39	350	3,9	6,1	0	354,1	8,6	9,7
22/03/2022	09:00	9,4	8,3	11	34	350	4,3	6,5	0	522	8,4	9,7
22/03/2022	10:00	11,6	10,6	12,8	31	3	3,2	5,5	0	652	8,3	9,7
22/03/2022	11:00	13,5	12,5	14,8	28	351	3,3	5,8	0	735,1	8,4	9,7
22/03/2022	12:00	14,9	13,9	16,1	24	330	3,5	7,5	0	762	8,7	9,7
22/03/2022	13:00	15,8	14,9	16,6	25	341	3,1	6,7	0	727,5	9,2	9,6
22/03/2022	14:00	16,3	15,7	17,2	25	339	2,6	6,8	0	637,6	9,9	9,6
22/03/2022	15:00	16,3	15,9	16,9	25	336	3,8	7,3	0	493,5	10,5	9,6
22/03/2022	16:00	15,9	15,4	16,4	27	331	3,7	6,8	0	310,3	11,1	9,6
22/03/2022	17:00	14,6	13,3	15,4	30	331	4,1	7,1	0	122,9	11,4	9,7
22/03/2022	18:00	11,6	9,8	13,4	37	309	3,6	6,5	0	4,5	11,6	9,7
22/03/2022	19:00	9,5	8,5	9,9	43	317	2,8	4,9	0	0	11,7	9,7
22/03/2022	20:00	7,8	7,2	8,5	48	45	2,2	4,8	0	0	11,6	9,7
22/03/2022	21:00	6,3	5,6	7,2	54	2	1,3	2,2	0	0	11,5	9,8
22/03/2022	22:00	4,9	3,9	6,3	60	313	2	2,6	0	0	11,3	9,8
22/03/2022	23:00	3,8	3,1	4,5	60	300	2,5	3,4	0	0	11	9,8
22/03/2022	24:00	3,3	2,3	3,9	60	313	2	3,2	0	0	10,8	9,8
23/03/2022	01:00	2,9	1,4	4	60	317	1,9	3	0	0	10,5	9,8
23/03/2022	02:00	1,9	1	2,8	63	338	2,1	3,8	0	0	10,2	9,8
23/03/2022	03:00	2,5	1,3	3,4	58	339	2,7	4	0	0	9,9	9,8
23/03/2022	04:00	2,9	1,9	4,1	54	335	2,9	5,1	0	0	9,7	9,9
23/03/2022	05:00	3,5	2,8	3,8	50	321	3,4	4,9	0	0	9,4	9,8
23/03/2022	06:00	3,7	2,8	4,3	48	323	3	4,8	0	32,7	9,1	9,8

Fonte: Arsiat

SORIANO NEL CIMINO (PANTANE)

GIORNO	ORA	T_media	T_min	T_max	U_media	Dir_media	Vel_media	Vel_max	Precipitaz	Radiazione	T_terr-10	T_terr-30
22/03/2022	07:00	-2,4	-4,4	0,2	84	280	1,3	2,1	0	183,3	6,2	7,8
22/03/2022	08:00	4,7	0,2	6,7	54	330	2,4	5,2	0	366,1	5,9	7,6
22/03/2022	09:00	7,8	6,5	9,6	39	342	3,1	5,1	0	534,4	5,7	7,4
22/03/2022	10:00	10,4	8,8	11,8	33	333	2,4	4,7	0	666,1	5,7	7,3
22/03/2022	11:00	12,6	11,3	13,7	28	358	2,3	5,3	0	748,4	5,9	7,2
22/03/2022	12:00	13,9	12,8	14,9	27	16	2,2	4,9	0	705,5	6,2	7,2
22/03/2022	13:00	15,1	13,9	16,6	24	345	2,5	5,3	0	736	6,7	7,1
22/03/2022	14:00	15,9	15	17,1	24	340	2,4	6,4	0	635,6	7,1	7,1
22/03/2022	15:00	16	15,3	17,9	25	326	3,2	6,2	0	488,3	7,5	7
22/03/2022	16:00	15,5	15	16,5	27	337	4,6	8,1	0	307,8	7,8	7,1
22/03/2022	17:00	14,4	13,5	15,1	30	340	4,5	7,7	0	118,9	8	7,1
22/03/2022	18:00	11,4	10,3	13,6	37	308	3,4	5,9	0	7,2	8	7,2
22/03/2022	19:00	9,8	8,8	10,6	42	309	3,5	5,8	0	0	8,1	7,3
22/03/2022	20:00	8,5	7,9	8,9	46	305	2,5	4,2	0	0	8	7,4
22/03/2022	21:00	6,9	4,8	8,1	49	297	1	1,9	0	0	7,9	7,5
22/03/2022	22:00	2,7	1,4	5,3	61	248	0,8	1,7	0	0	7,8	7,5
22/03/2022	23:00	0,2	-0,8	1,5	71	250	1	1,5	0	0	7,7	7,6
22/03/2022	24:00	-0,7	-1,4	0,3	78	275	1,4	2	0	0	7,6	7,7
23/03/2022	01:00	-1,4	-2,4	-0,5	80	280	1,3	2,2	0	0	7,4	7,7
23/03/2022	02:00	-2,1	-3,1	-0,8	82	261	1,1	2	0	0	7,2	7,7
23/03/2022	03:00	-2,8	-3,7	-1,2	83	260	1	1,8	0	0	7	7,7
23/03/2022	04:00	-3,4	-4,1	-2,9	85	251	0,8	1,3	0	0	6,8	7,7
23/03/2022	05:00	-4	-4,8	-3,3	86	239	0,6	1,5	0	0	6,6	7,7
23/03/2022	06:00	-4,3	-4,7	-3,5	87	256	0,9	2	0	37,1	6,4	7,7

Fonte: Arsiat

**RONCIGLIONE
(LOC. PONTEROTTO)**

GIORNO	ORA	T_media	T_min	T_max	U_media	Dir_media	Vel_media	Vel_max	Precipitaz	Radiazione
22/03/2022	07:00	5,8	3,3	7,6	38	23	1,2	4,2	0	203
22/03/2022	08:00	8,4	7,7	9	31	27	3,1	5,3	0	408
22/03/2022	09:00	9,7	8,8	10,5	29	22	3,2	5,3	0	589
22/03/2022	10:00	11,3	10,2	12,5	27	26	2,6	4,7	0	730
22/03/2022	11:00	12,8	12	14,1	23	25	2,2	3,8	0	812
22/03/2022	12:00	13,7	13,1	14,6	21	0	1,9	5,2	0	833
22/03/2022	13:00	14,5	14	15,6	21	28	1,7	5	0	794
22/03/2022	14:00	15,3	14,8	15,9	22	349	2,1	4,3	0	688
22/03/2022	15:00	15,7	15,2	16,2	23	339	2,2	5,7	0	532
22/03/2022	16:00	15,8	15,6	16,1	24	322	2,2	4,8	0	335
22/03/2022	17:00	14	12,2	15,6	32	287	3,3	6,6	0	133
22/03/2022	18:00	11,1	10,2	12,2	41	272	3	5,2	0	7
22/03/2022	19:00	9,4	8,7	10,2	47	270	1,9	3	0	0
22/03/2022	20:00	7	4,5	8,7	56	296	0,7	1,8	0	0
22/03/2022	21:00	6,5	4,7	7,5	55	9	1,6	3	0	0
22/03/2022	22:00	6,8	6,2	7,3	53	18	1,5	2,5	0	0
22/03/2022	23:00	4,8	3,8	6,1	57	297	0,5	0,9	0	0
22/03/2022	24:00	2,6	1,5	3,8	65	0	0,6	1,7	0	0
23/03/2022	01:00	1,2	0,4	1,9	71	282	0,7	1,5	0	0
23/03/2022	02:00	0,9	0,2	1,7	72	293	0,7	1,7	0	0
23/03/2022	03:00	0,2	-0,6	1,2	74	291	0,5	1,1	0	0
23/03/2022	04:00	-0,6	-1,2	0,7	75	296	0,7	1,3	0	0
23/03/2022	05:00	0,3	-1,2	1,7	72	305	0,6	1,3	0	0
23/03/2022	06:00	2,4	0	5,3	61	315	0,7	1,5	0	37

Fonte: Arsiat