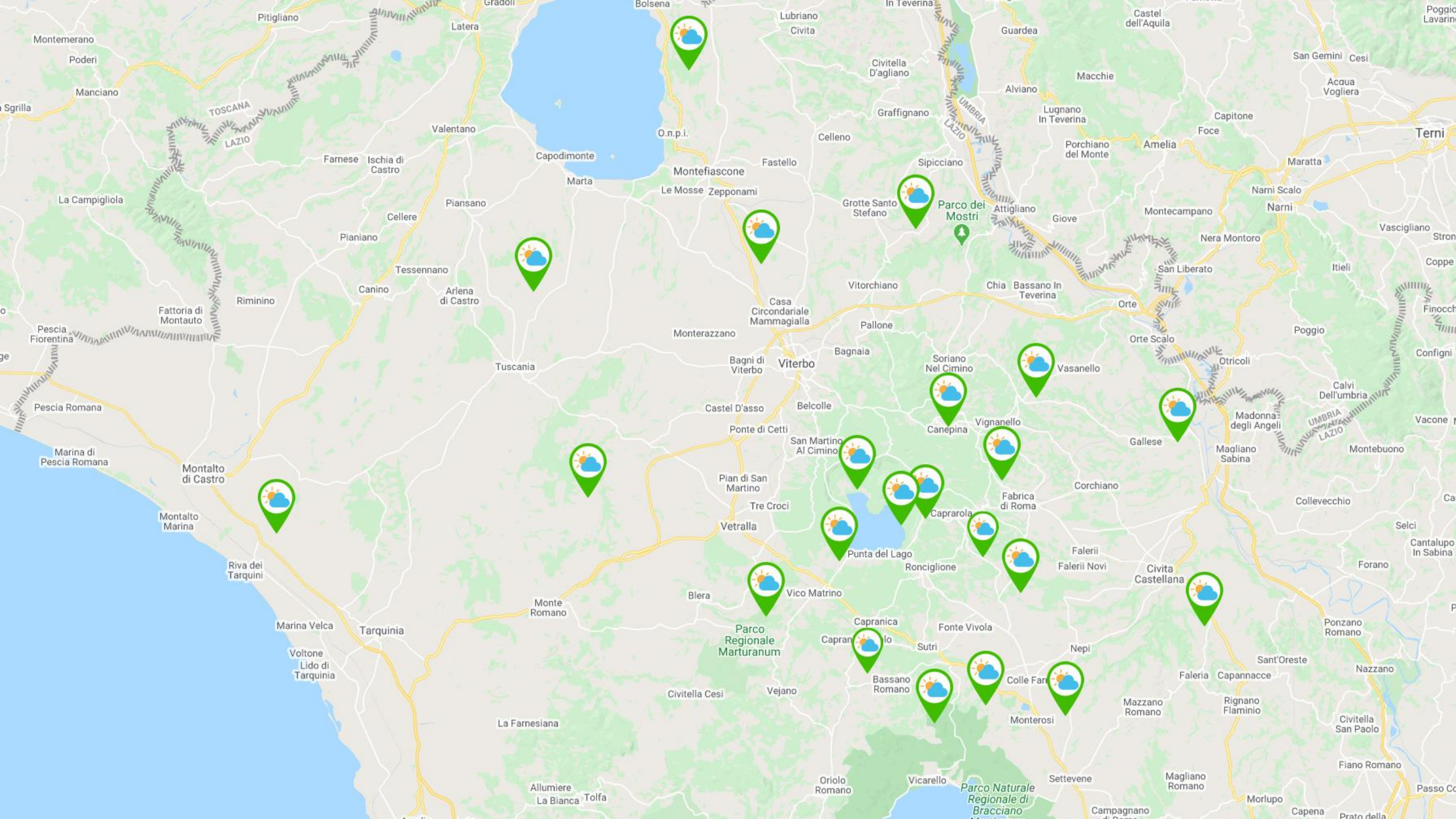
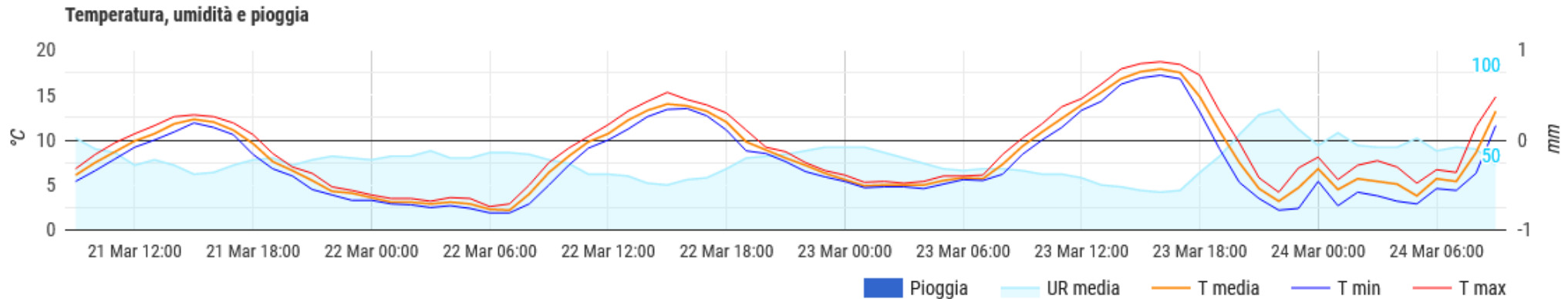




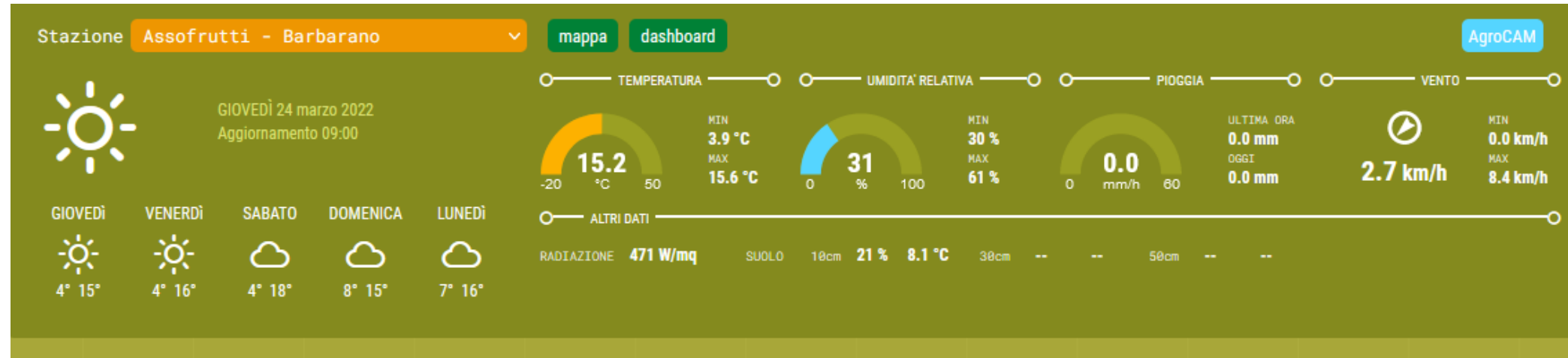
**UFFICIO AGRONOMI – AGROMETEO – BOLLETTINO DEL 24 Marzo 2022**



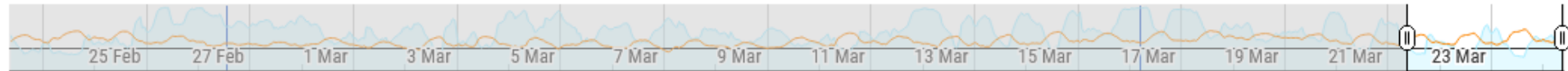
## BAGNOREGIO



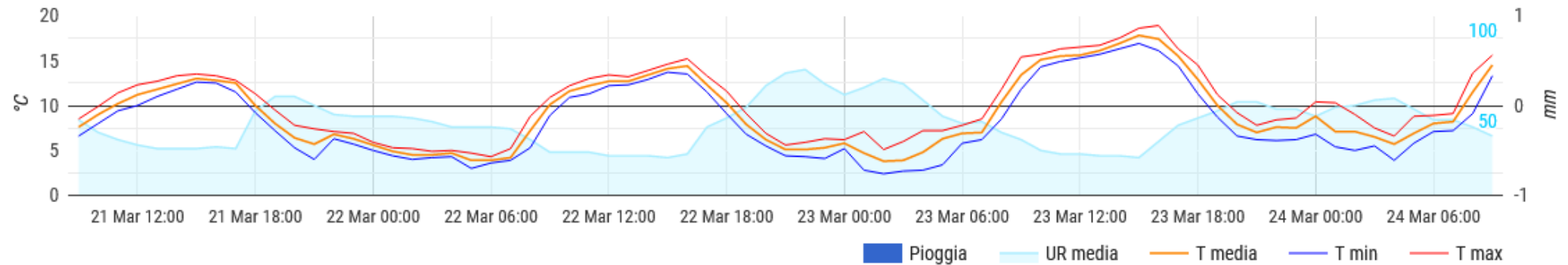
## BARBARANO



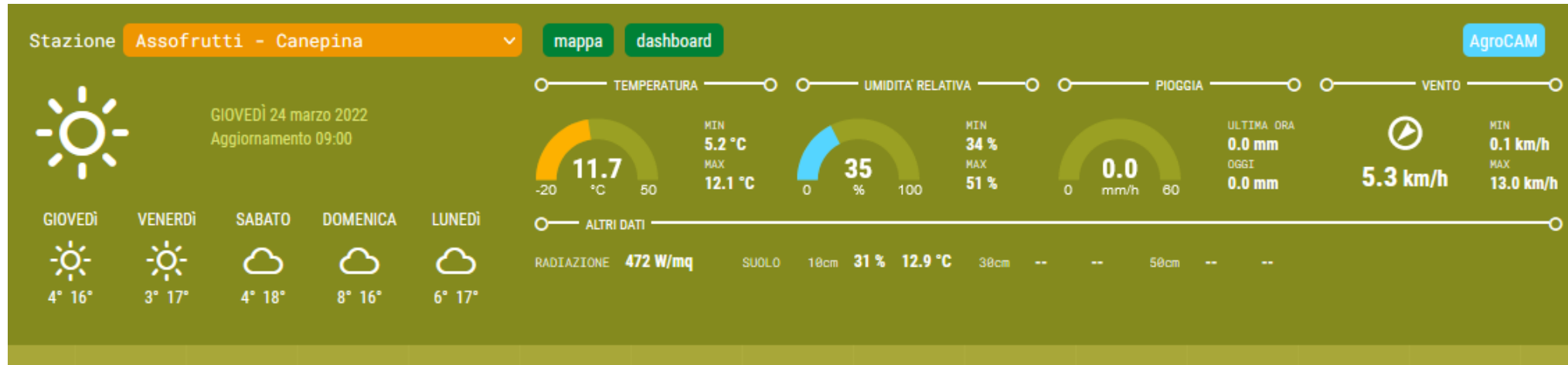
### Dati orari



### Temperatura, umidità e pioggia



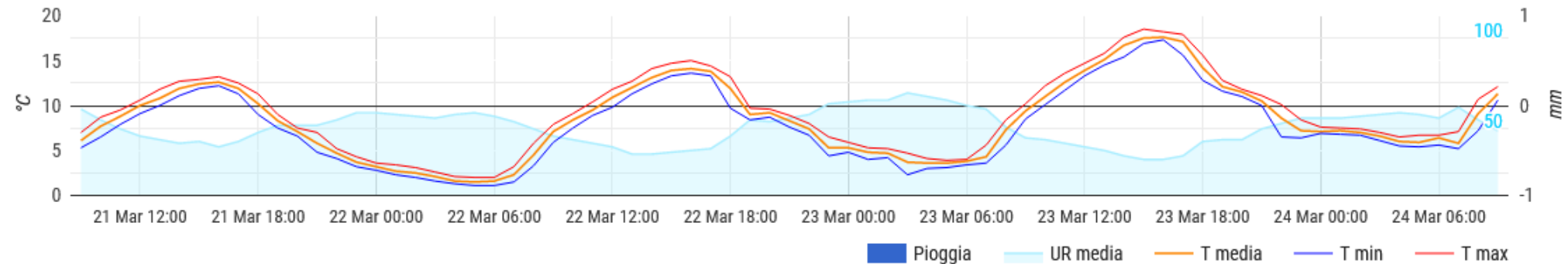
## CANEPINA



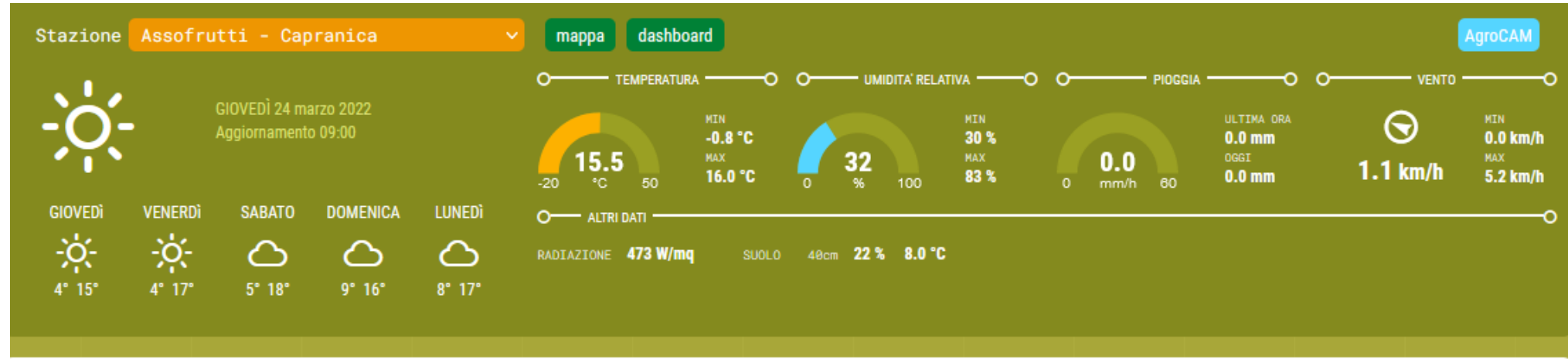
### Dati orari



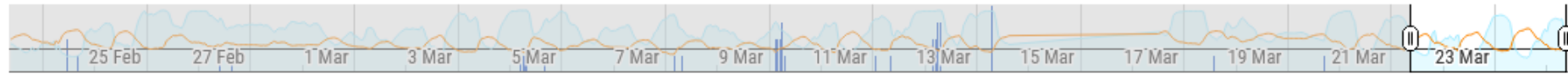
### Temperatura, umidità e pioggia



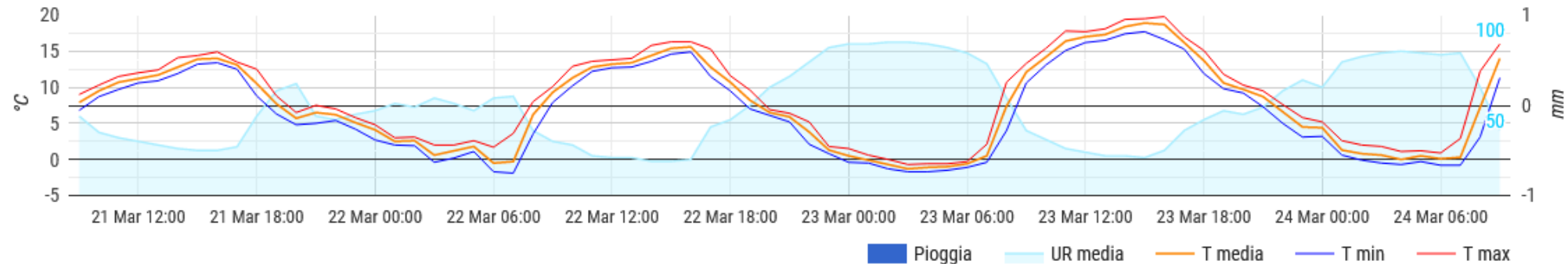
## CAPRANICA



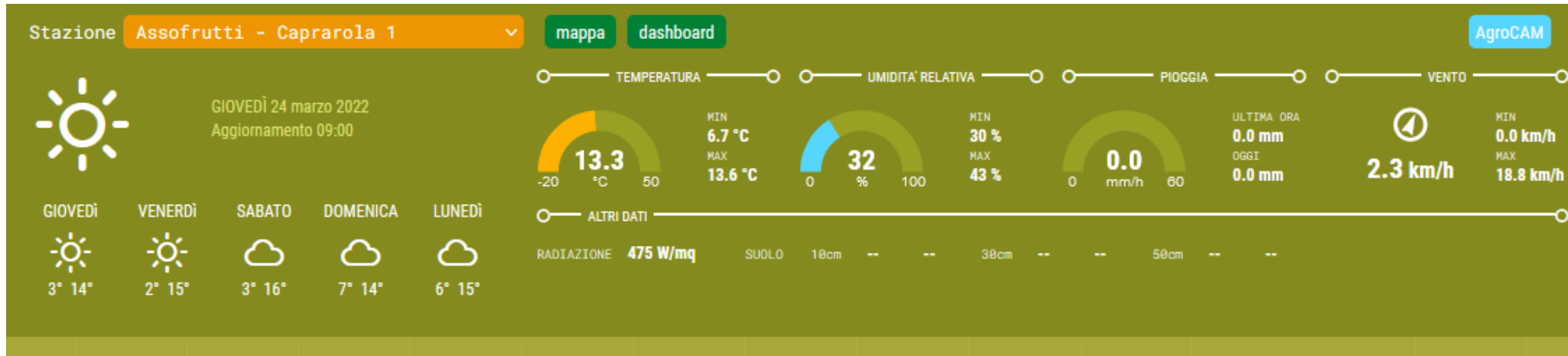
### Dati orari



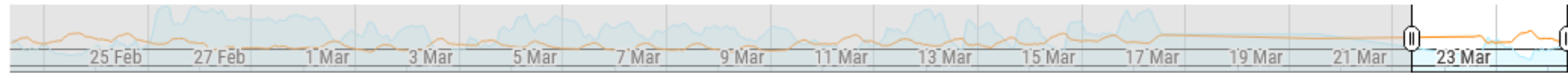
### Temperatura, umidità e pioggia



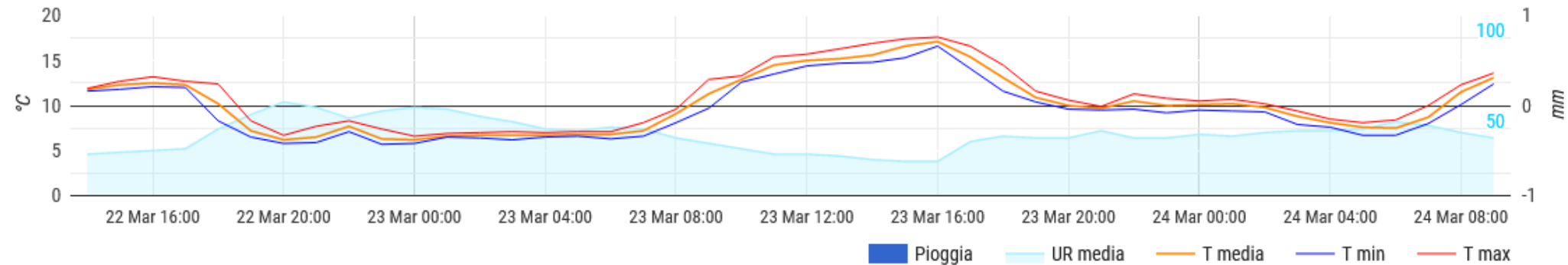
## CAPRAROLA (Loc. San Rocco)



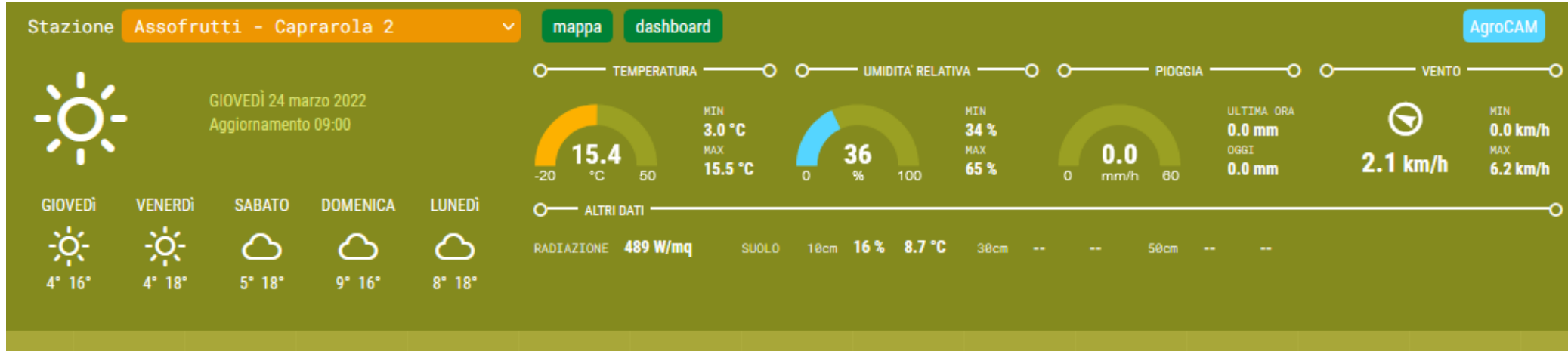
### Dati orari



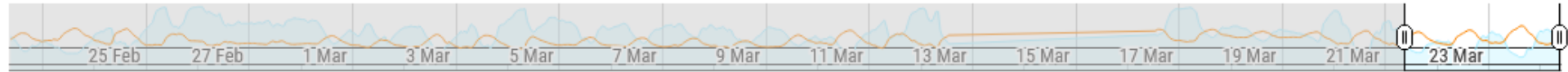
### Temperatura, umidità e pioggia



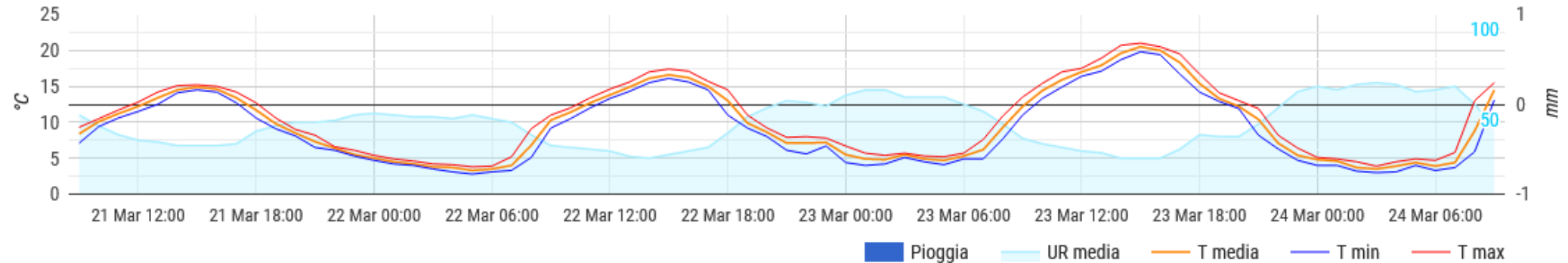
## CAPRAROLA (Loc. Stazione)



### Dati orari

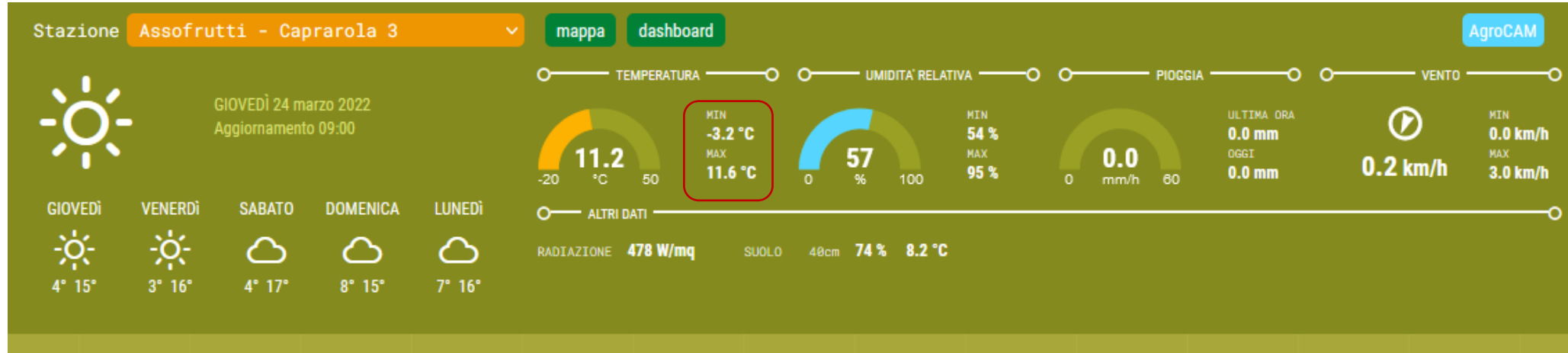


### Temperatura, umidità e pioggia

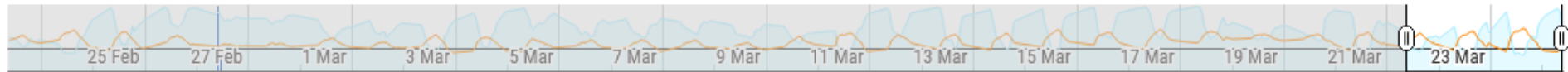




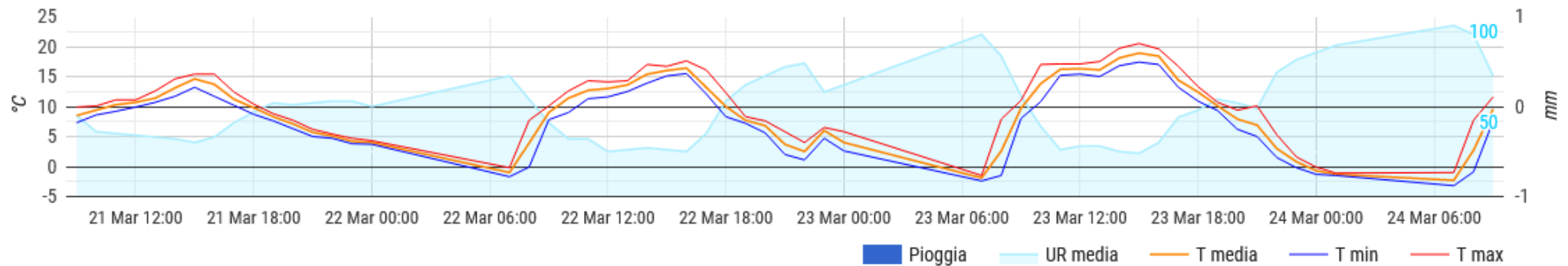
## CAPRAROLA (Loc. Procoio)



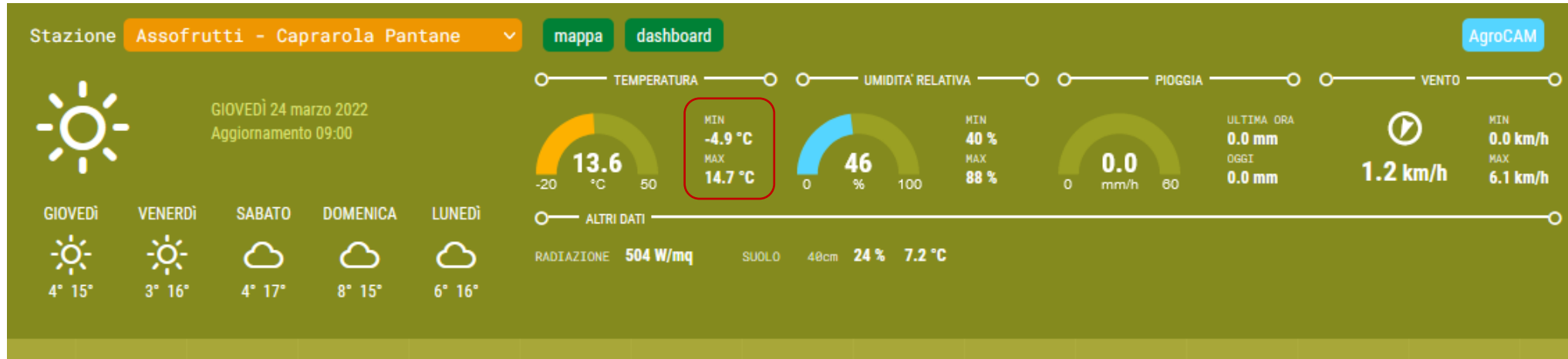
### Dati orari



### Temperatura, umidità e pioggia



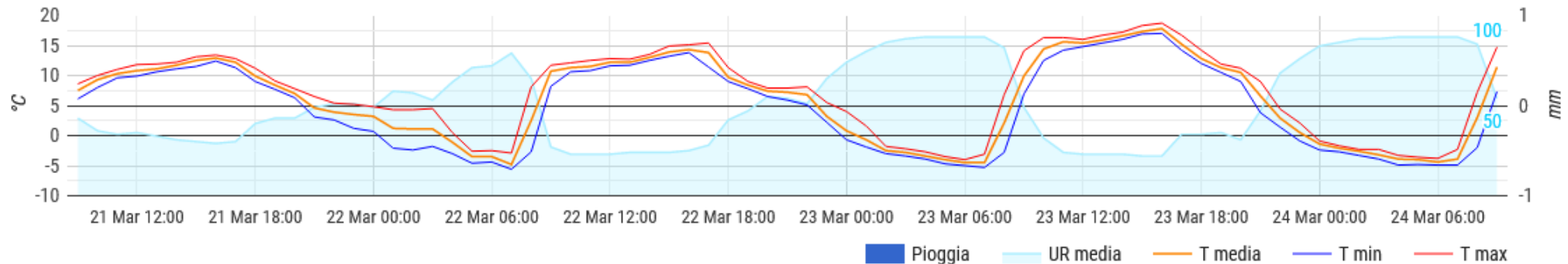
## CAPRAROLA (Loc. Pantane)



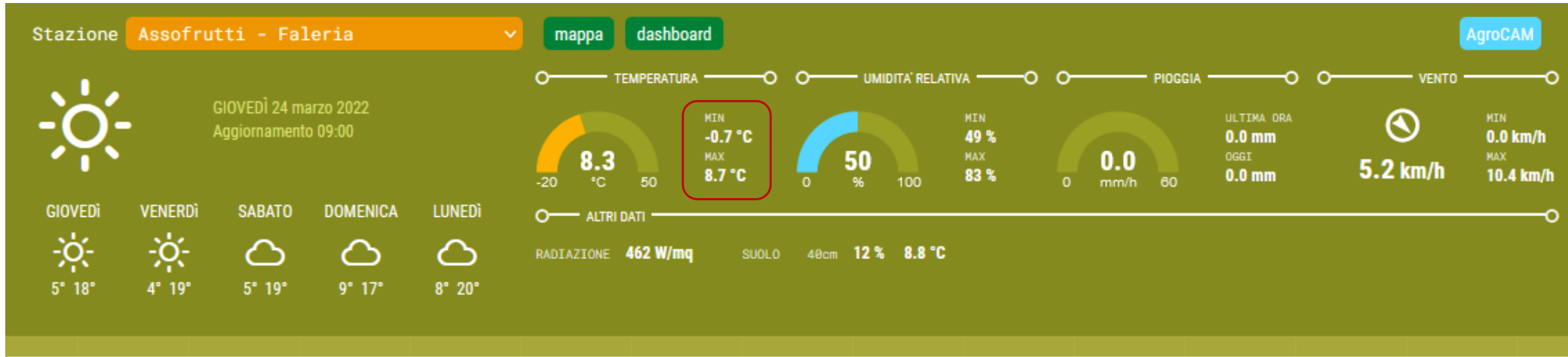
### Dati orari



### Temperatura, umidità e pioggia



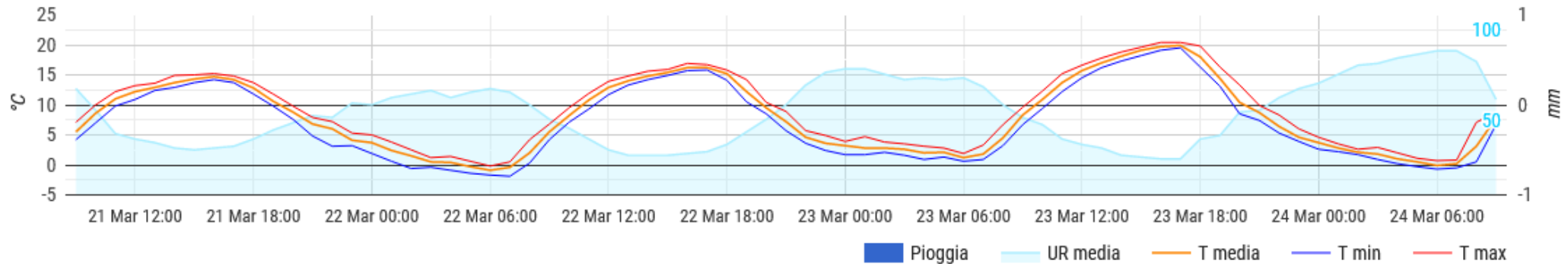
## FALERIA



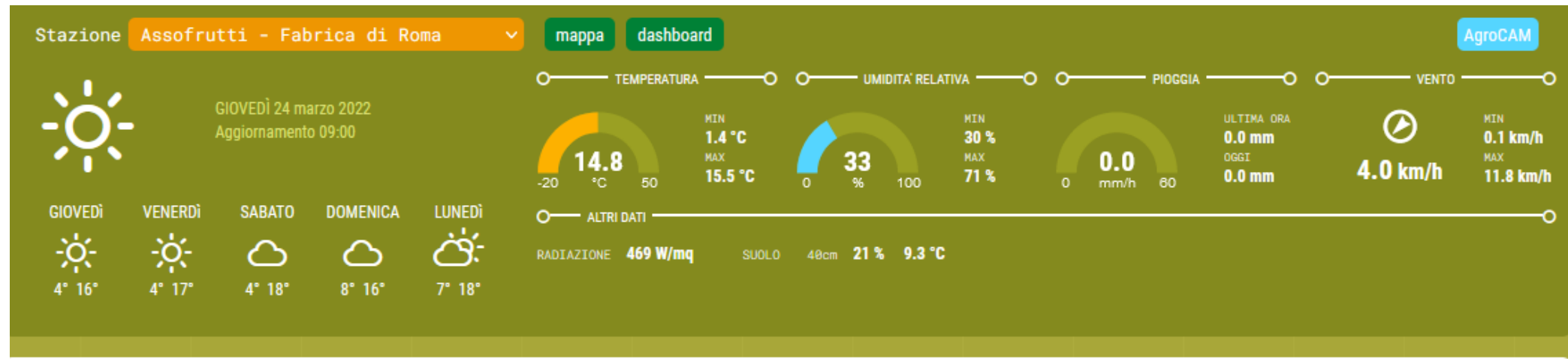
### Dati orari



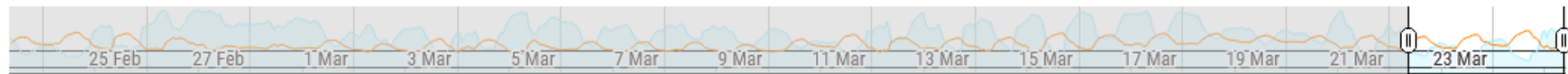
### Temperatura, umidità e pioggia



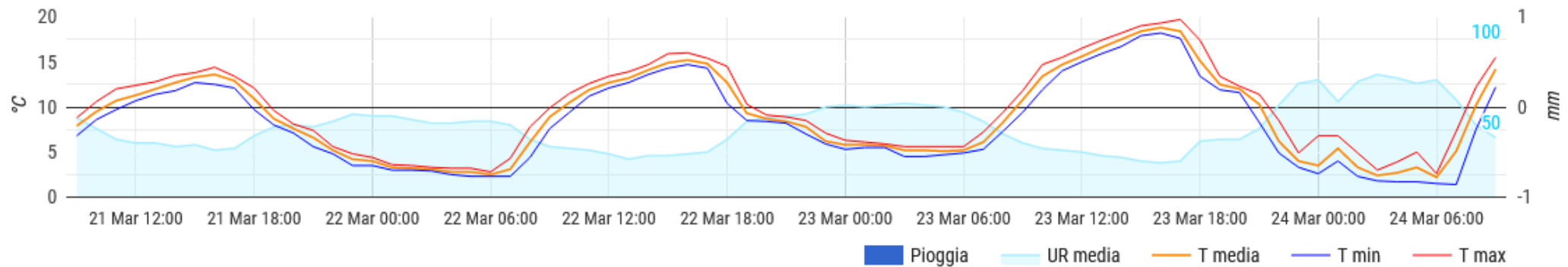
## FABRICA DI ROMA



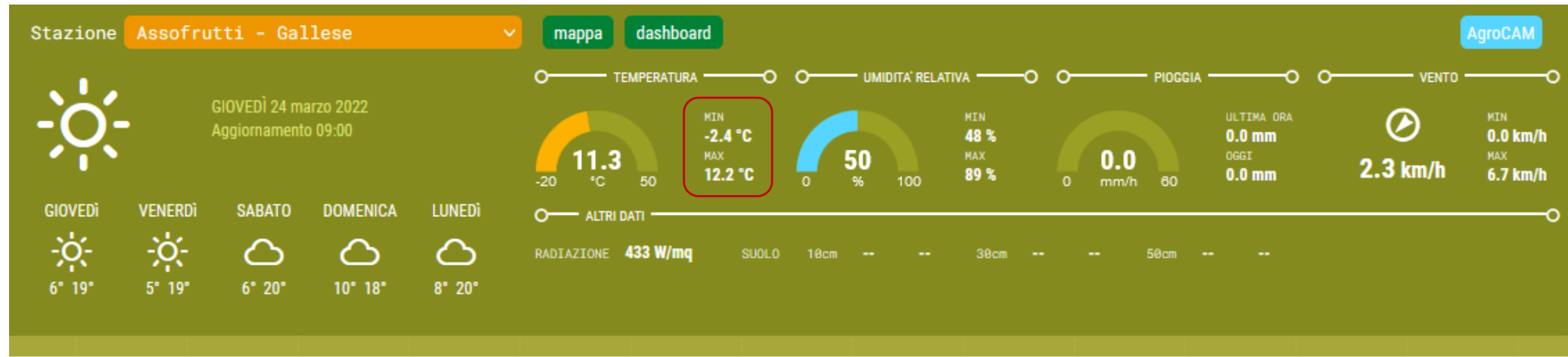
### Dati orari



### Temperatura, umidità e pioggia



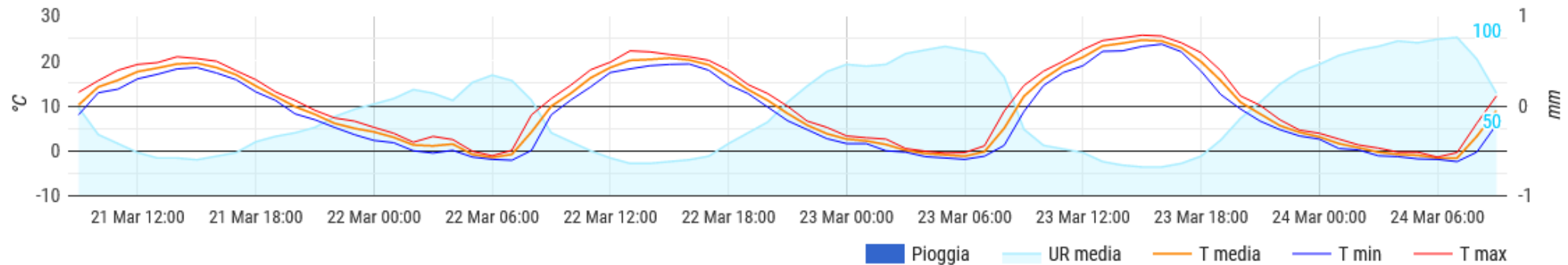
## GALLESE



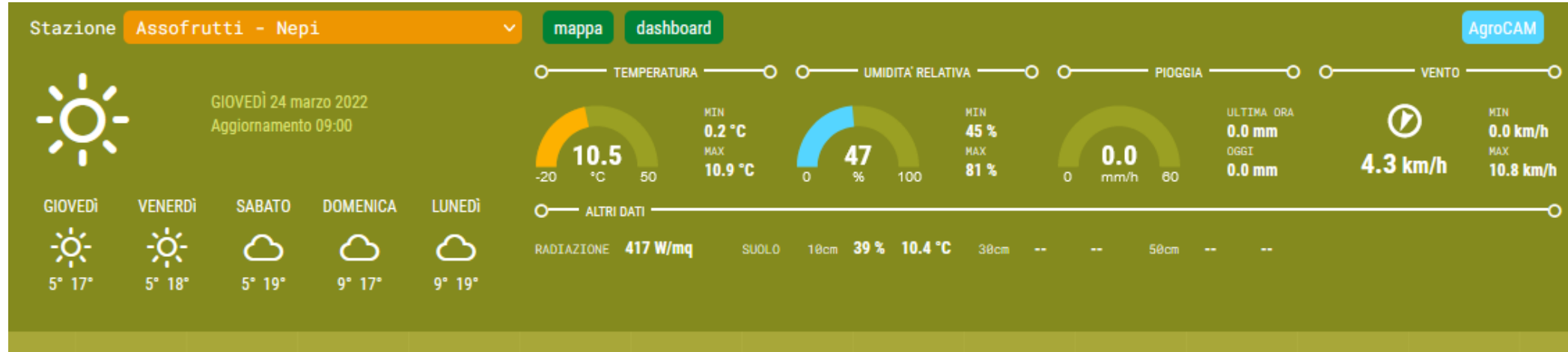
### Dati orari



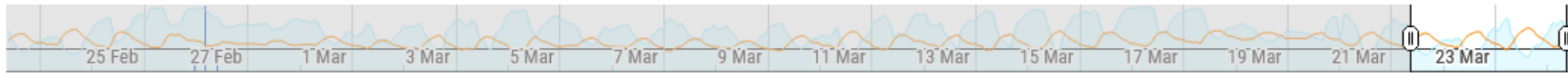
### Temperatura, umidità e pioggia



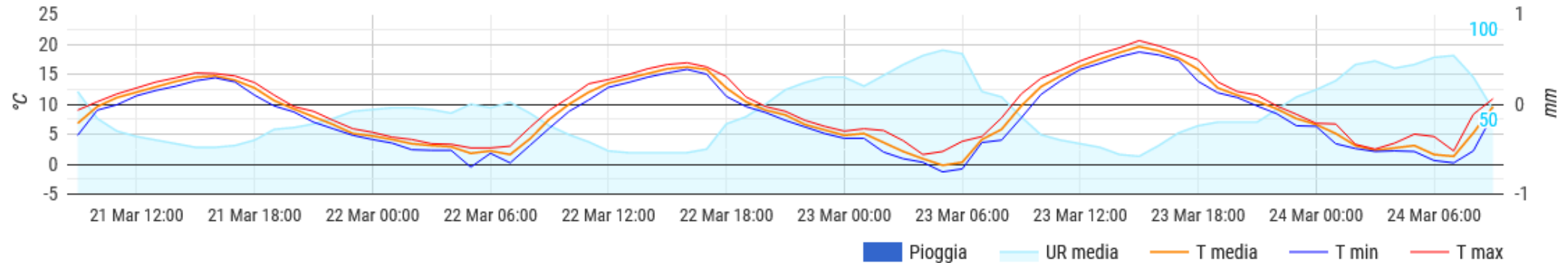
## NEPI



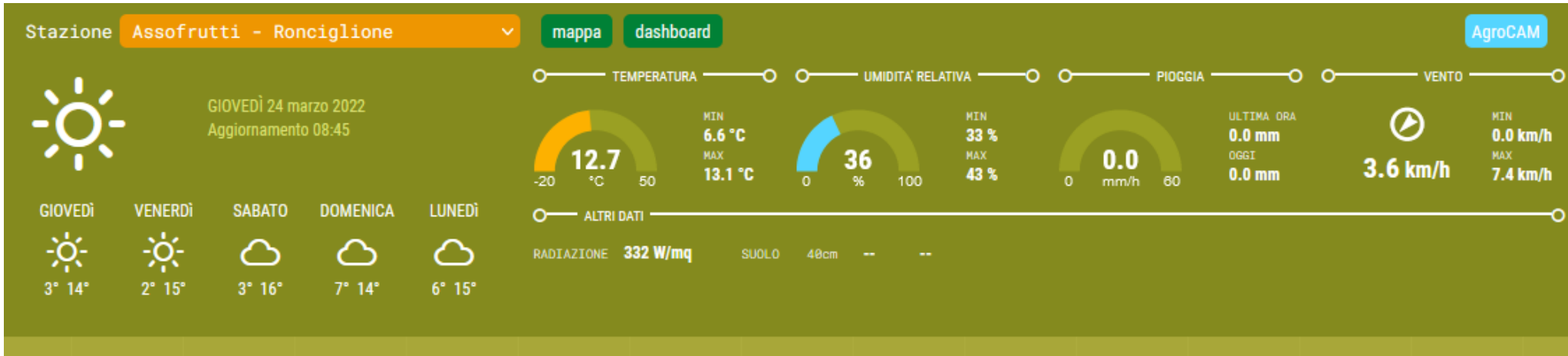
### Dati orari



### Temperatura, umidità e pioggia



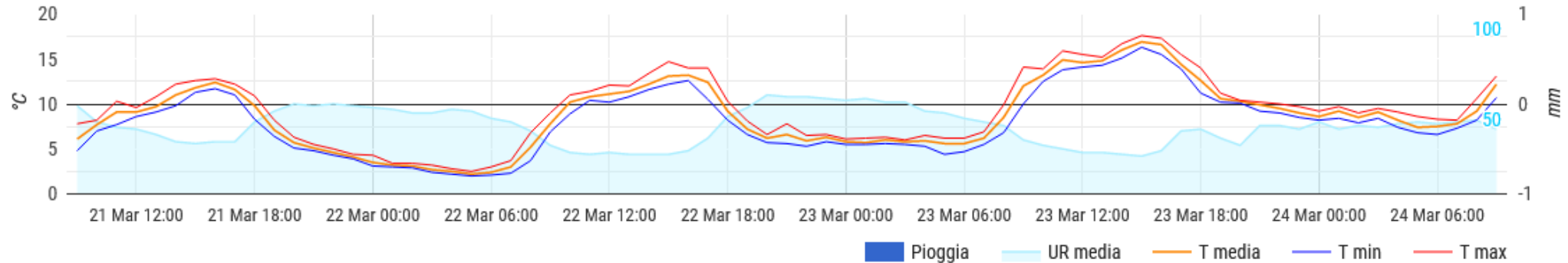
## RONCIGLIONE



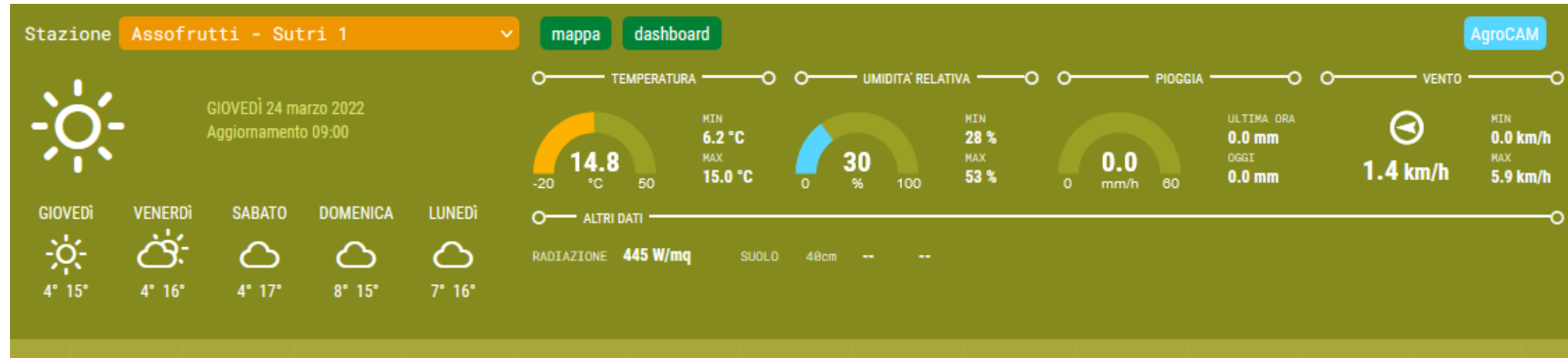
### Dati orari



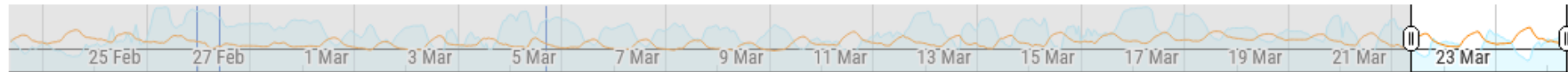
### Temperatura, umidità e pioggia



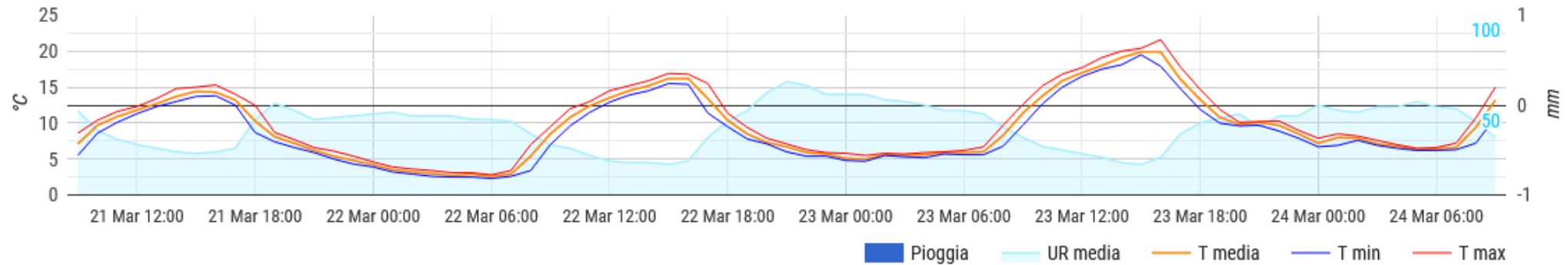
## SUTRI (loc. Cornacchia)



### Dati orari

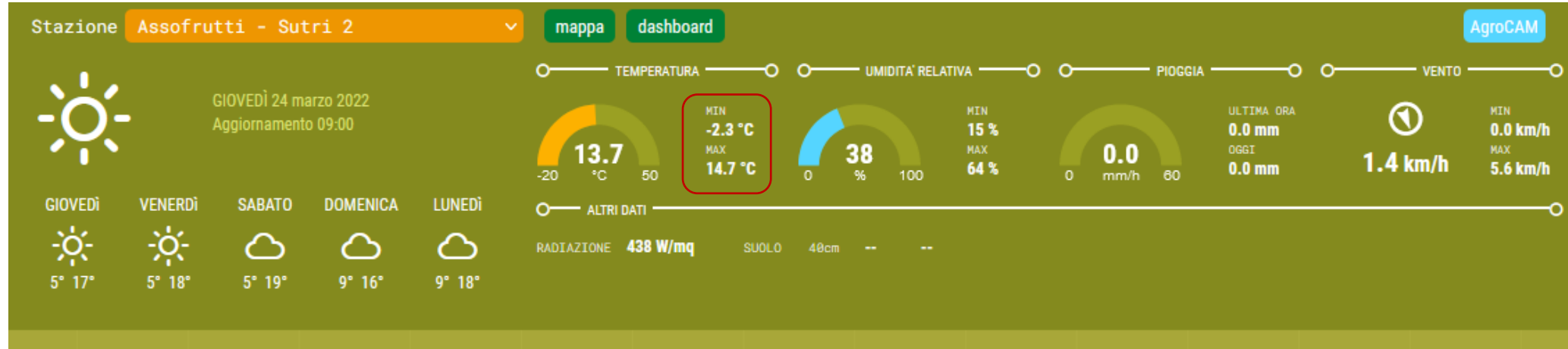


### Temperatura, umidità e pioggia





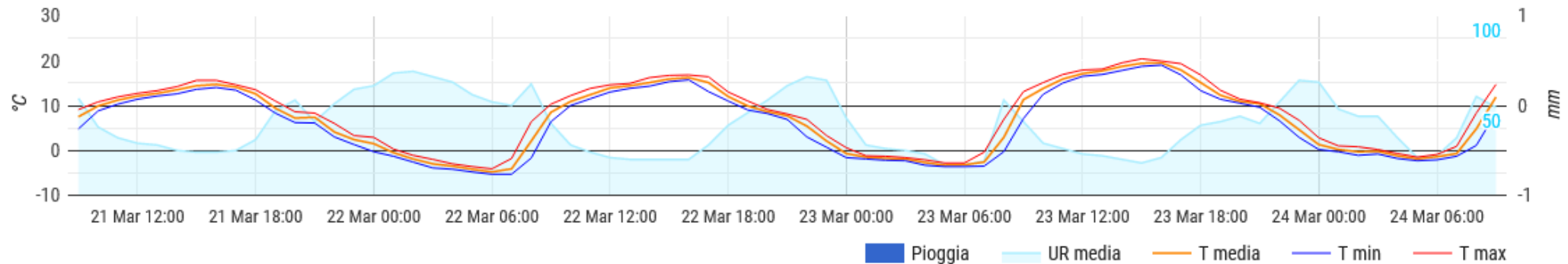
## SUTRI (loc. Vallicella )



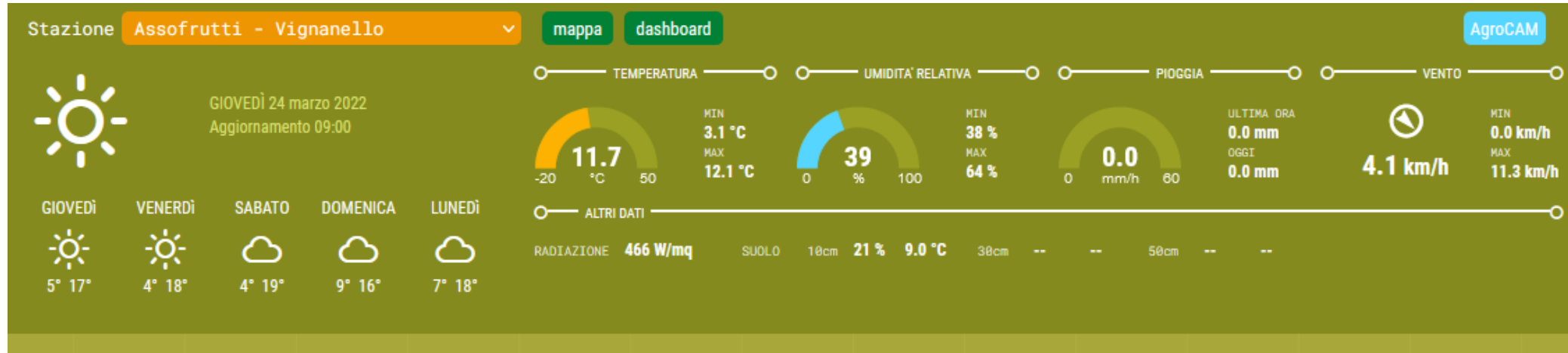
### Dati orari



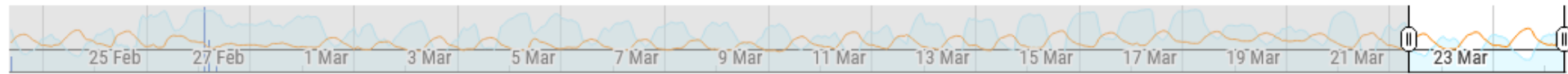
### Temperatura, umidità e pioggia



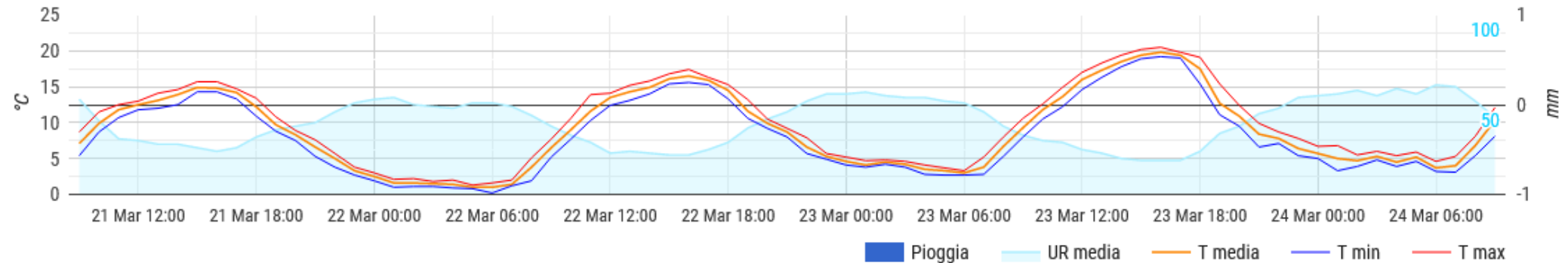
## VIGNANELLO



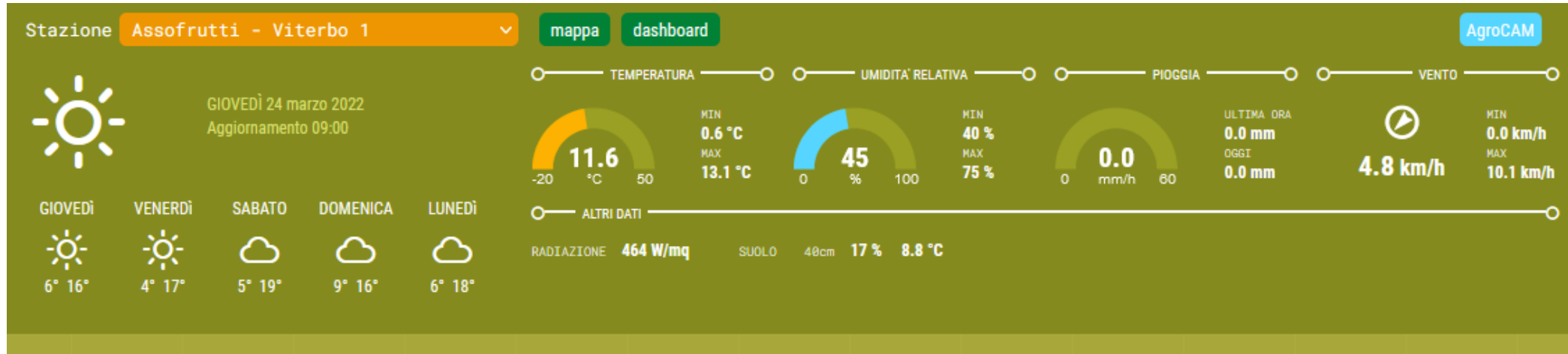
### Dati orari



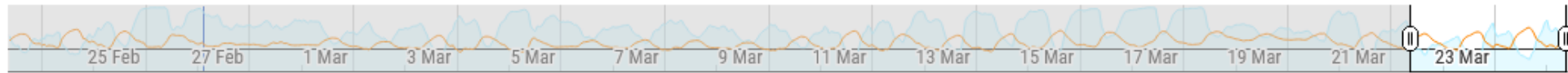
### Temperatura, umidità e pioggia



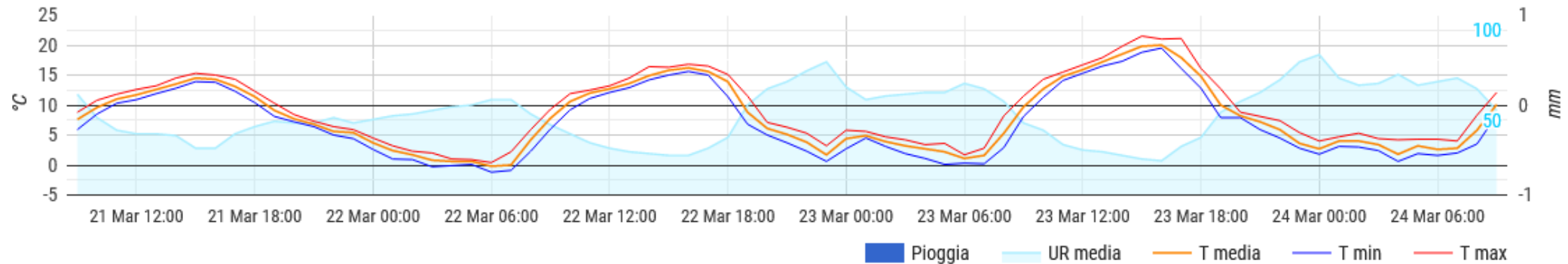
## VITERBO (Strada Cassia Nord km 90.)



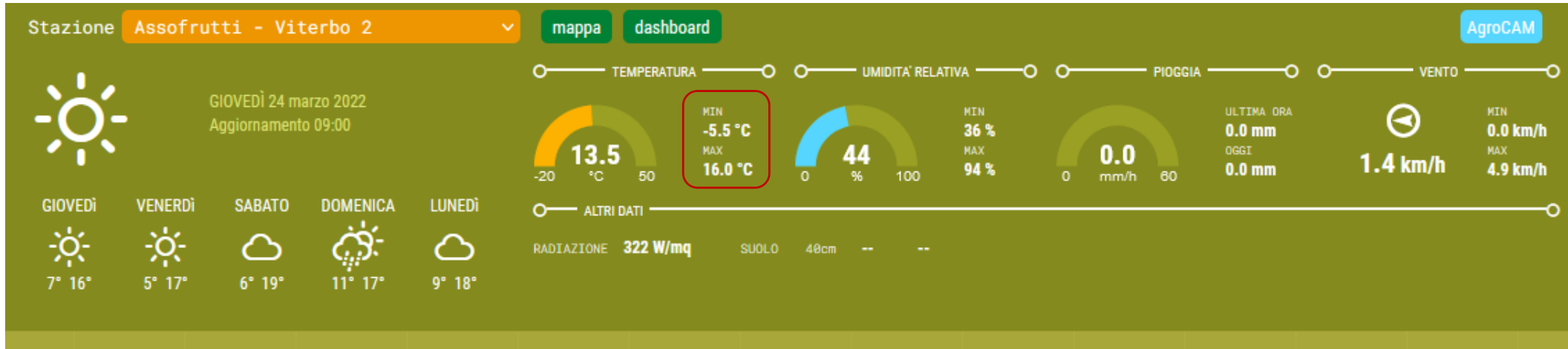
### Dati orari



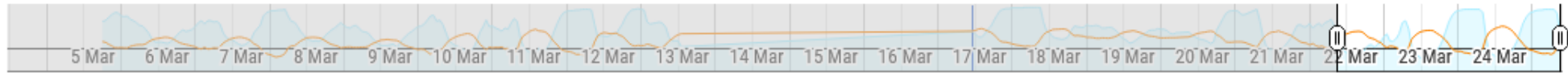
### Temperatura, umidità e pioggia



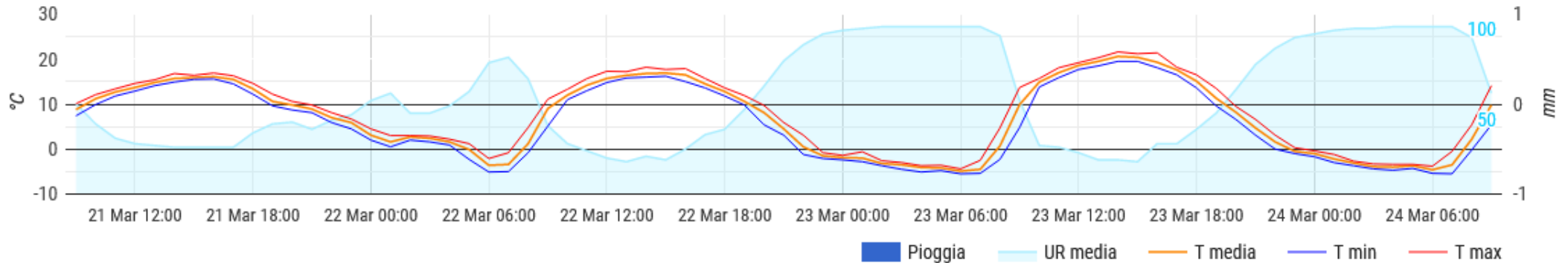
## VITERBO (loc. Norchia)



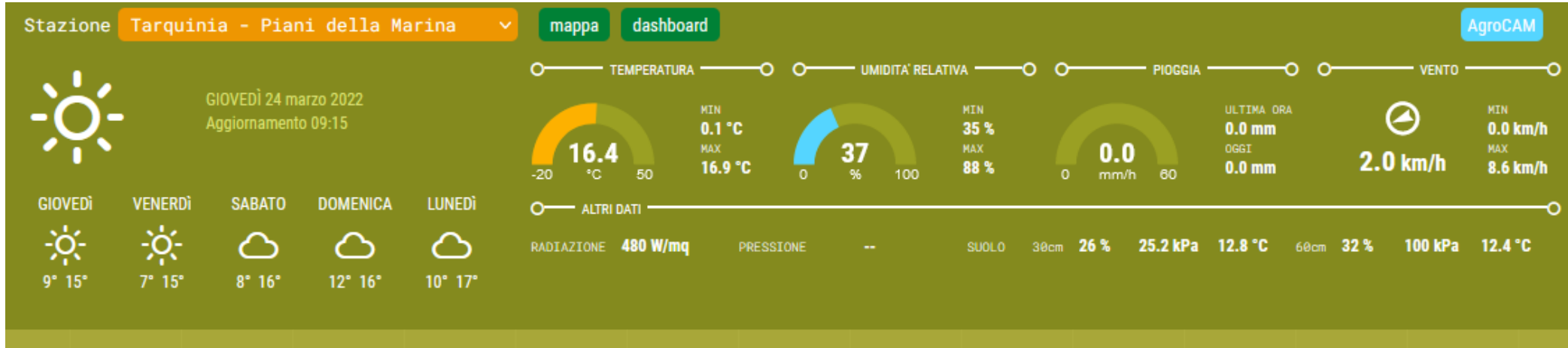
### Dati orari



### Temperatura, umidità e pioggia



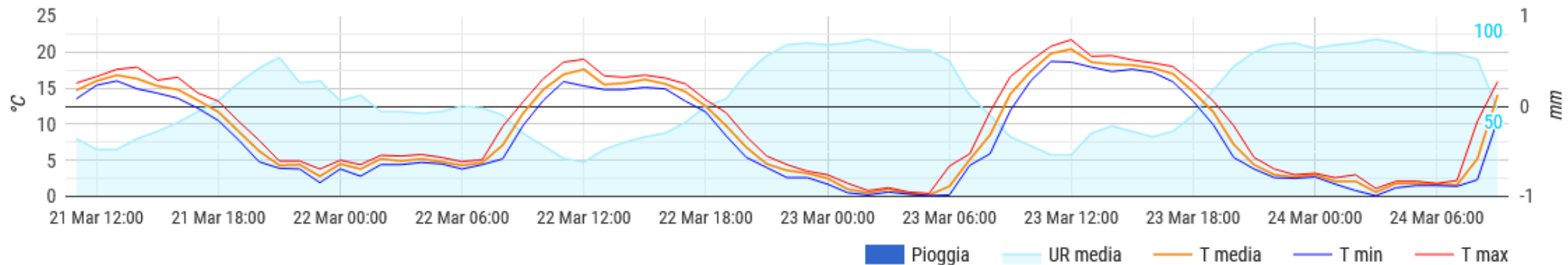
## TARQUINIA



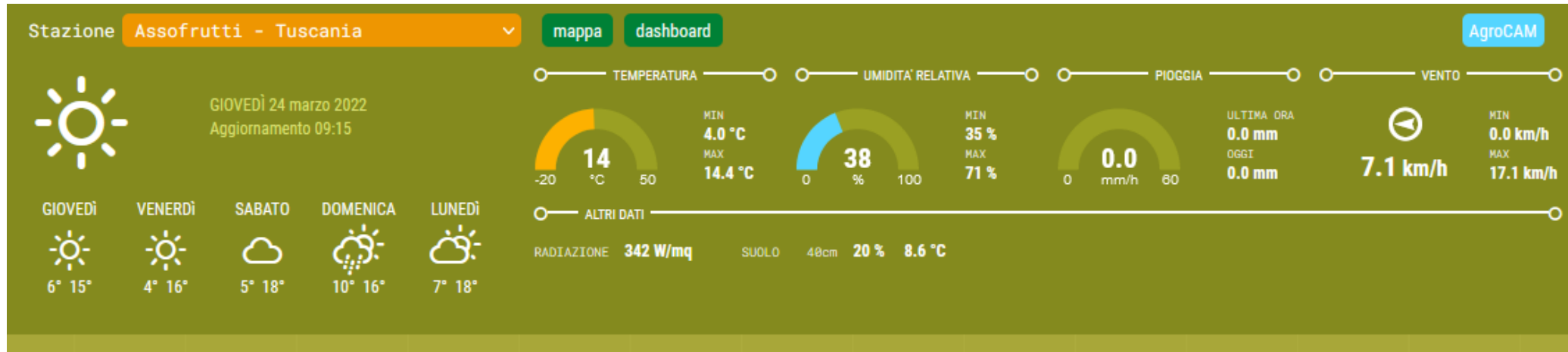
### Dati orari



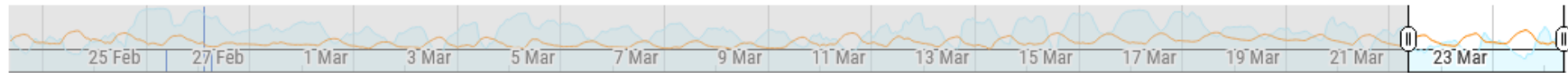
### Temperatura, umidità e pioggia



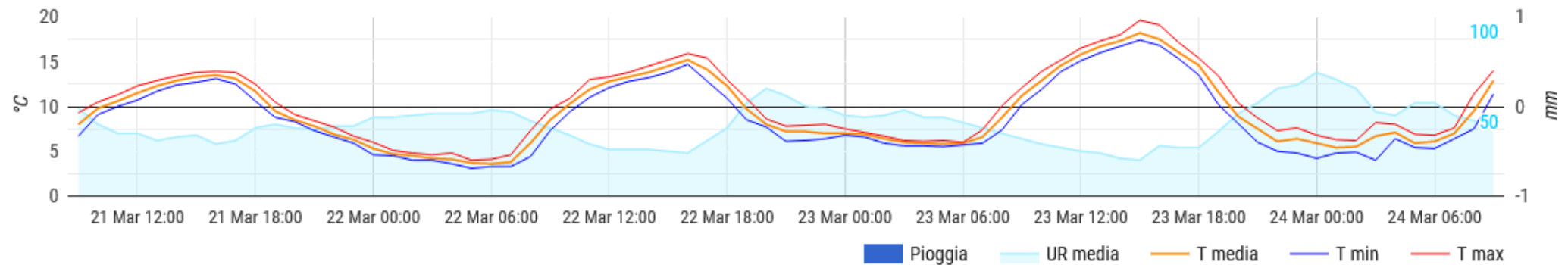
## TUSCANIA



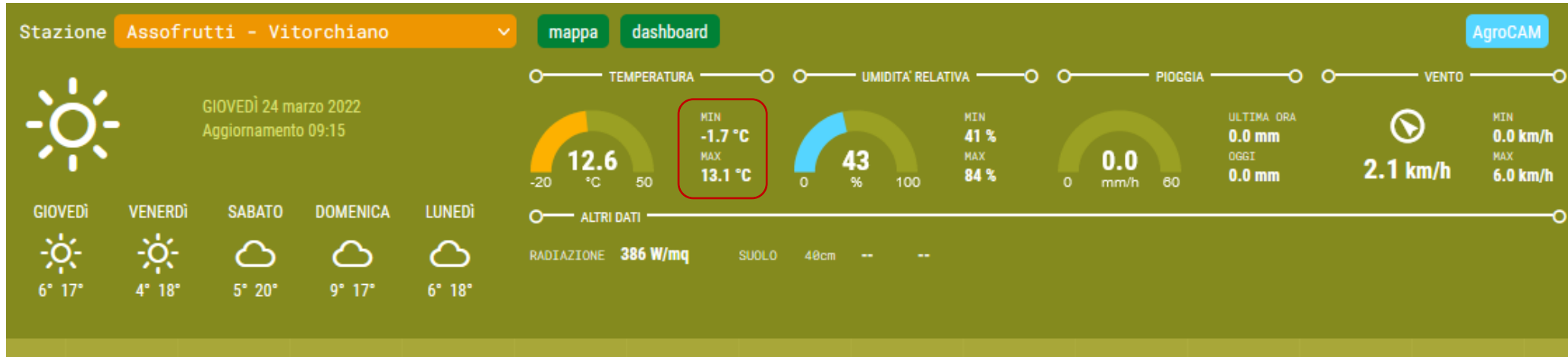
### Dati orari




### Temperatura, umidità e pioggia



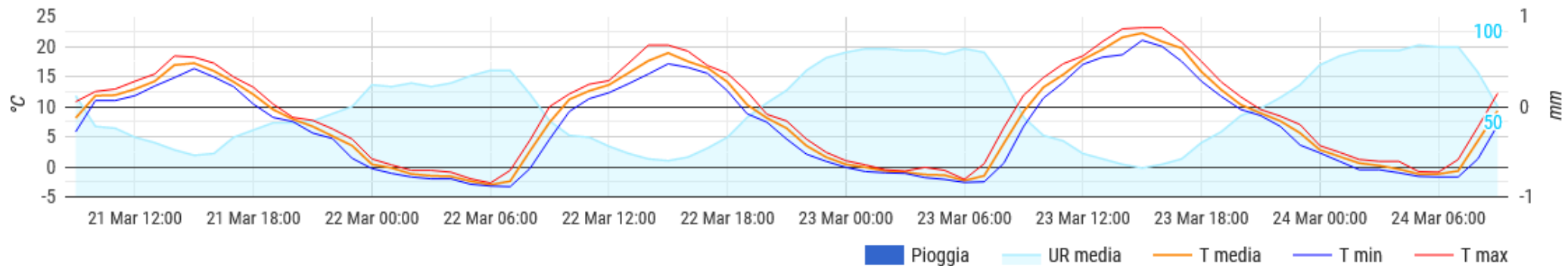
## VITORCHIANO



### Dati orari



### Temperatura, umidità e pioggia



**BLERA**

GIORNO	ORA	T_media	T_min	T_max	U_media	Dir_media	Vel_media	Vel_max	Precipitaz	Radiazione	T_terr-10	T_terr-30
23/03/2022	08:00	10,9	8,9	13	47	267	0,8	1,5	0	370	9,5	10,6
23/03/2022	09:00	13,9	12,8	15,1	37	295	1,4	2,5	0	533	9,6	10,4
23/03/2022	10:00	15,6	15,1	16,4	26	316	2,6	4,3	0	661	10	10,3
23/03/2022	11:00	16,6	16,1	17,4	23	319	2,2	4,2	0	739	10,5	10,3
23/03/2022	12:00	18	17	18,8	22	345	2	4,3	0	762	11,2	10,2
23/03/2022	13:00	18,8	17,9	19,5	20	337	1,8	4,2	0	722	12	10,3
23/03/2022	14:00	19,2	18,6	19,8	23	291	2,6	5,9	0	630	12,7	10,4
23/03/2022	15:00	17,5	16,6	18,5	35	255	3,8	6,7	0	498	13,2	10,6
23/03/2022	16:00	15,9	15,1	17	40	247	2,9	5	0	323	13,7	10,8
23/03/2022	17:00	14,2	13,2	15,2	42	252	1,6	3,2	0	135	13,8	11
23/03/2022	18:00	10,8	8,7	13,1	53	124	0,6	1,2	0	7	13,8	11,1
23/03/2022	19:00	7,4	6,6	8,7	69	89	1,4	2,5	0	0	13,5	11,4
23/03/2022	20:00	6,3	5,9	6,6	70	95	2	3	0	0	13,2	11,5
23/03/2022	21:00	5,5	4,8	6,7	71	94	2,3	3,4	0	0	12,9	11,6
23/03/2022	22:00	4,5	4,3	4,9	72	90	2,6	3,2	0	0	12,5	11,6
23/03/2022	23:00	4,3	3,9	4,6	68	95	2,5	3,6	0	0	12,1	11,6
23/03/2022	24:00	3,9	3,4	4,2	67	90	2,5	3,6	0	0	11,9	11,6
24/03/2022	01:00	3,6	3,4	3,9	68	87	2,7	3,4	0	0	11,6	11,6
24/03/2022	02:00	3,6	2,9	4	69	92	2,2	3,1	0	0	11,3	11,5
24/03/2022	03:00	3,2	2,9	3,6	69	89	2,7	3,5	0	0	11	11,4
24/03/2022	04:00	3,8	3,3	4,5	66	85	2,7	3,5	0	0	10,8	11,3
24/03/2022	05:00	3,1	2,8	3,5	68	80	2,6	4	0	0	10,5	11,2
24/03/2022	06:00	4,3	3,6	5,5	64	86	2,6	3,8	0	27	10,3	11,1

Fonte: Arsiat



## CANALE MONTERANO

GIORNO	ORA	T_media	T_min	T_max	U_media	Dir_media	Vel_media	Vel_max	Precipitaz	Radiazione	T_terr-10	T_terr-30
23/03/2022	08:00	11,7	8,6	14,8	42	48	1,9	4,1	0	390,1	7,4	8,9
23/03/2022	09:00	16,1	14,4	17,5	28	47	1,3	2,8	0	563,9	7,3	8,9
23/03/2022	10:00	17,2	16,1	18,4	26	261	1,7	4,3	0	689,7	7,4	8,8
23/03/2022	11:00	18,8	16,9	20	24	327	1,4	4	0	766,2	7,5	8,8
23/03/2022	12:00	19,8	18,1	21,2	21	18	1,8	4,4	0	784,8	7,9	8,8
23/03/2022	13:00	20,7	19,2	21,8	20	121	1,5	3,9	0	738,2	8,4	8,8
23/03/2022	14:00	19,7	18,5	21	25	224	2,2	5,6	0	639,1	8,9	8,7
23/03/2022	15:00	19,3	18,4	20	27	295	1,9	5,8	0	489,8	9,4	8,7
23/03/2022	16:00	18,5	17,1	19,5	28	330	1,3	3,3	0	307,8	9,8	8,7
23/03/2022	17:00	15	11,5	17,3	36	335	1,2	3,2	0	120,3	10,1	8,7
23/03/2022	18:00	9,7	7,4	11,5	45	16	1,1	3,3	0	2,4	10,1	8,8
23/03/2022	19:00	7,2	6,1	8,4	59	50	1,9	3,8	0	0	10,1	8,8
23/03/2022	20:00	5,2	3,6	7,2	64	56	2,1	3,5	0	0	10	8,8
23/03/2022	21:00	5,3	3,4	7	64	51	2,5	4,3	0	0	9,8	8,9
23/03/2022	22:00	6,1	4,3	7,5	62	58	3,5	5,3	0	0	9,6	8,9
23/03/2022	23:00	3,6	1,8	7	67	55	2,1	3,5	0	0	9,4	9
23/03/2022	24:00	2	1,6	2,7	76	61	1,8	2,8	0	0	9,2	9
24/03/2022	01:00	1,8	1,4	2,1	76	56	2	3,2	0	0	9	9
24/03/2022	02:00	1,3	0,8	1,8	78	56	2,3	3,3	0	0	8,8	9
24/03/2022	03:00	0,8	0,2	1,5	79	61	2,3	3,6	0	0	8,6	9
24/03/2022	04:00	1,1	0,7	1,6	79	51	2,4	3,3	0	0	8,4	9
24/03/2022	05:00	1	0,7	1,2	78	58	2,7	3,6	0	0	8,3	9
24/03/2022	06:00	1,1	0,5	2,7	80	57	2,8	3,4	0	15,3	8,1	9
24/03/2022	07:00	5,9	2,7	10,1	71	47	2,2	3,2	0	186,4	7,9	9

## BASSANO ROMANO

GIORNO	ORA	T_media	T_min	T_max	U_media	Dir_media	Vel_media	Vel_max	Precipitaz	Radiazione	T_terr-10	T_terr-30
23/03/2022	08:00	10,7	9,1	12,7	36	34	0,7	1,9	0	335,1	8	10
23/03/2022	09:00	14	12,5	15,5	31	38	0,7	2,5	0	570,7	7,9	9,9
23/03/2022	10:00	16,4	14,9	18	27	78	0,7	2,2	0	719,4	8,1	9,8
23/03/2022	11:00	18,2	16,8	19,8	25	119	0,9	2,7	0	846,2	8,6	9,7
23/03/2022	12:00	19,4	18,1	20,2	23	128	0,9	2,6	0	853,7	9,5	9,7
23/03/2022	13:00	19,5	18,5	20,8	21	190	1,1	2,6	0	793,1	10,4	9,7
23/03/2022	14:00	19,7	18,6	20,9	21	166	1,3	3,6	0	705,4	11,4	9,7
23/03/2022	15:00	19,1	17,8	20,5	26	174	1,3	3,9	0	544,2	12,1	9,7
23/03/2022	16:00	16,1	14,4	17,8	34	213	1,1	2,9	0	260	12,7	9,8
23/03/2022	17:00	12,4	10,7	14,4	41	215	1	2,6	0	60,4	12,9	10
23/03/2022	18:00	9,5	8,4	10,7	47	192	0,7	2,3	0	1,1	12,9	10,1
23/03/2022	19:00	8,3	8	8,7	50	199	0,7	2,4	0	0	12,7	10,3
23/03/2022	20:00	8,2	7,8	8,5	46	204	0,9	2,3	0	0	12,3	10,4
23/03/2022	21:00	7,6	6,9	8,4	51	193	0,7	2,1	0	0	11,9	10,5
23/03/2022	22:00	7,2	6,8	7,5	51	310	0,5	0,8	0	0	11,5	10,6
23/03/2022	23:00	6,8	6,1	7,6	53	276	0,5	1,2	0	0	11,1	10,6
23/03/2022	24:00	8,1	7,6	8,5	48	326	0,5	1	0	0	10,8	10,6
24/03/2022	01:00	8,2	7,8	8,6	46	274	0,6	1,4	0	0	10,4	10,6
24/03/2022	02:00	7	6,4	8	50	321	0,7	1,4	0	0	10,1	10,6
24/03/2022	03:00	6,5	6,2	6,9	52	317	0,7	1,2	0	0	9,8	10,6
24/03/2022	04:00	6	5,5	6,6	54	314	0,6	1,2	0	0	9,5	10,5
24/03/2022	05:00	6,7	5,7	7,2	51	329	0,6	1	0	0	9,2	10,5
24/03/2022	06:00	7,1	6,5	8	48	329	0,7	1,2	0	10,3	9	10,4
24/03/2022	07:00	9,6	7,9	10,8	44	6	0,4	1,2	0	66,2	8,7	10,3

**CORCHIANO**

GIORNO	ORA	T_media	T_min	T_max	U_media	Dir_media	Vel_media	Vel_max	Precipitaz	Radiazione	T_terr-10	T_terr-30
23/03/2022	08:00	9,8	8,7	11	36	347	5,1	7,7	0	355,4	8,6	9,8
23/03/2022	09:00	12,4	10,9	13,6	33	350	4,5	6,9	0	523,4	8,4	9,7
23/03/2022	10:00	14,3	13,2	15,5	31	355	4,5	6,9	0	656,9	8,4	9,7
23/03/2022	11:00	16,4	15	17,7	30	2	4,5	7,3	0	736,6	8,5	9,7
23/03/2022	12:00	17,8	16,8	19	28	3	3,7	6,4	0	760,3	8,9	9,7
23/03/2022	13:00	19,3	18,5	20,1	25	342	2,5	5,2	0	727,2	9,5	9,7
23/03/2022	14:00	19,9	19,1	20,9	22	330	2,3	5,4	0	640,3	10,1	9,6
23/03/2022	15:00	20,2	19,6	21,3	21	305	2	5	0	496	10,8	9,6
23/03/2022	16:00	19,3	18,8	19,9	22	336	2,7	5,6	0	310,7	11,4	9,6
23/03/2022	17:00	17,7	15,6	18,9	25	326	3	5,6	0	124,1	11,8	9,7
23/03/2022	18:00	13,7	12,1	15,7	32	293	3,3	5	0	5,1	12	9,7
23/03/2022	19:00	11	9,4	12,4	36	333	2,4	4,5	0	0	12,1	9,7
23/03/2022	20:00	8,1	6,8	10,8	45	134	1,7	2,8	0	0	12	9,8
23/03/2022	21:00	6,2	4,1	8,2	55	180	1	1,8	0	0	11,9	9,8
23/03/2022	22:00	3,5	3,2	4,1	64	285	2,1	3,4	0	0	11,6	9,8
23/03/2022	23:00	3,1	2,4	4	68	284	2,5	3,7	0	0	11,4	9,8
23/03/2022	24:00	1,4	0,5	2,4	74	289	2,2	2,7	0	0	11,1	9,9
24/03/2022	01:00	1,1	0,5	1,8	76	269	1,6	2,6	0	0	10,8	9,9
24/03/2022	02:00	0,5	-1	1,3	75	288	2,4	3,4	0	0	10,6	9,9
24/03/2022	03:00	0,1	-0,9	1,6	79	316	1,6	2,4	0	0	10,3	9,9
24/03/2022	04:00	0,4	-0,6	1,7	77	297	1,7	2,4	0	0	10	9,9
24/03/2022	05:00	-0,5	-1,3	0,3	79	328	1,1	1,6	0	0	9,7	9,9
24/03/2022	06:00	-0,6	-1,4	0,8	82	314	1,1	1,8	0	34,5	9,5	10
24/03/2022	07:00	3,9	0,8	6,5	71	31	0,9	3,3	0	175,2	9,2	9,9

Fonte: Arsiat

**SORIANO NEL CIMINO  
(PANTANE)**

GIORNO	ORA	T_media	T_min	T_max	U_media	Dir_media	Vel_media	Vel_max	Precipitaz	Radiazione	T_terr-10	T_terr-30
23/03/2022	08:00	7,2	2,9	9,4	51	314	2,4	6,1	0	370,2	5,9	7,4
23/03/2022	09:00	10,2	9,1	11,4	35	344	3,5	5,9	0	538,4	5,8	7,3
23/03/2022	10:00	12,7	10,9	14,6	32	338	3,1	5,4	0	668,3	5,8	7,2
23/03/2022	11:00	15,5	14	16,6	28	337	3,1	6	0	750,1	6	7,1
23/03/2022	12:00	17,2	15,8	18,5	25	342	3,2	6	0	711,5	6,4	7,1
23/03/2022	13:00	18,2	17,2	19,6	22	332	2,6	5,3	0	741,9	6,8	7
23/03/2022	14:00	19,1	18,4	20,2	21	313	2,4	5,1	0	646,6	7,3	7
23/03/2022	15:00	19,5	18,8	20,6	20	319	2,6	5,2	0	495,5	7,7	7
23/03/2022	16:00	19,3	18,8	20,1	20	319	3	5,3	0	308,3	8	7
23/03/2022	17:00	16,6	14,9	18,9	28	281	4,9	8,1	0	120,6	8,2	7,1
23/03/2022	18:00	13,9	13,1	14,9	30	278	4,7	8,3	0	7,6	8,3	7,2
23/03/2022	19:00	12,7	12,1	13,4	33	290	3,4	5,5	0	0	8,3	7,3
23/03/2022	20:00	11,6	10,8	12,3	37	314	2,4	3,7	0	0	8,3	7,4
23/03/2022	21:00	9,8	6,5	11,3	40	308	1,6	3,9	0	0	8,2	7,5
23/03/2022	22:00	4,5	2,5	6,4	54	210	0,5	1,1	0	0	8,1	7,5
23/03/2022	23:00	1,6	0,1	3,2	66	192	0,3	0,8	0	0	8	7,6
23/03/2022	24:00	-0,1	-1,6	1,5	73	185	0,9	2,5	0	0	7,9	7,7
24/03/2022	01:00	-1	-2	-0,2	79	186	0,5	1,4	0	0	7,7	7,8
24/03/2022	02:00	-1,7	-2,6	-1	82	241	0,4	1,1	0	0	7,5	7,8
24/03/2022	03:00	-2,4	-3,3	-1,2	84	226	0,6	1,3	0	0	7,3	7,8
24/03/2022	04:00	-2,9	-3,5	-2,3	87	247	0,6	1,5	0	0	7,1	7,8
24/03/2022	05:00	-3,3	-3,8	-2,6	88	242	0,5	1	0	0	6,9	7,8
24/03/2022	06:00	-3,5	-3,9	-2,5	89	248	0,9	1,5	0	43,8	6,7	7,8
24/03/2022	07:00	-0,1	-2,5	3,8	89	267	1,1	1,8	0	192,8	6,5	7,7

Fonte: Arsiat

**RONCIGLIONE  
(LOC. PONTEROTTO)**

GIORNO	ORA	T_media	T_min	T_max	U_media	Dir_media	Vel_media	Vel_max	Precipitaz	Radiazione
23/03/2022	09:00	12,6	11,7	13,8	30	19	3	6	0	592
23/03/2022	10:00	14,4	13,5	15,5	29	28	2,5	4,8	0	733
23/03/2022	11:00	16	15,1	16,8	25	16	3,1	5,2	0	816
23/03/2022	12:00	17,1	16,6	17,7	23	4	3	5	0	835
23/03/2022	13:00	18,2	17,5	18,8	21	11	1,9	3,8	0	798
23/03/2022	14:00	19	18,1	19,7	19	311	1,6	3,9	0	689
23/03/2022	15:00	19,2	18,8	19,6	20	310	1,4	3	0	530
23/03/2022	16:00	19,3	17,8	20,4	21	0	1,4	4,5	0	338
23/03/2022	17:00	16,6	15,4	17,9	31	272	3,7	6,3	0	137
23/03/2022	18:00	14,3	13	15,4	32	270	2,4	4,4	0	8
23/03/2022	19:00	12	11,1	13,6	35	245	1,5	3,9	0	0
23/03/2022	20:00	10,2	8,7	11,9	37	269	1	2,4	0	0
23/03/2022	21:00	6,4	5,1	8,5	50	317	1,1	1,8	0	0
23/03/2022	22:00	6,4	5,6	7,2	53	318	1,3	2,5	0	0
23/03/2022	23:00	5,3	3,8	6,4	59	325	1,2	2,3	0	0
23/03/2022	24:00	2,9	2	3,8	67	297	0,7	1,5	0	0
24/03/2022	01:00	2	1,5	2,3	70	275	0,8	1,4	0	0
24/03/2022	02:00	1,6	0,9	2,4	71	304	1,3	2,3	0	0
24/03/2022	03:00	3	1,1	4,3	66	323	0,9	1,5	0	0
24/03/2022	04:00	1,7	0,8	2,8	69	272	0,9	1,6	0	0
24/03/2022	05:00	1,2	0,3	2,1	72	294	0,8	1,4	0	0
24/03/2022	06:00	0,8	0,2	1,7	73	302	0,7	1,1	0	39
24/03/2022	07:00	5,1	1,9	7,8	65	229	0,4	0,9	0	204
24/03/2022	08:00	10	7,9	11,9	51	193	0,5	1,6	0	396

Fonte: Arsiat