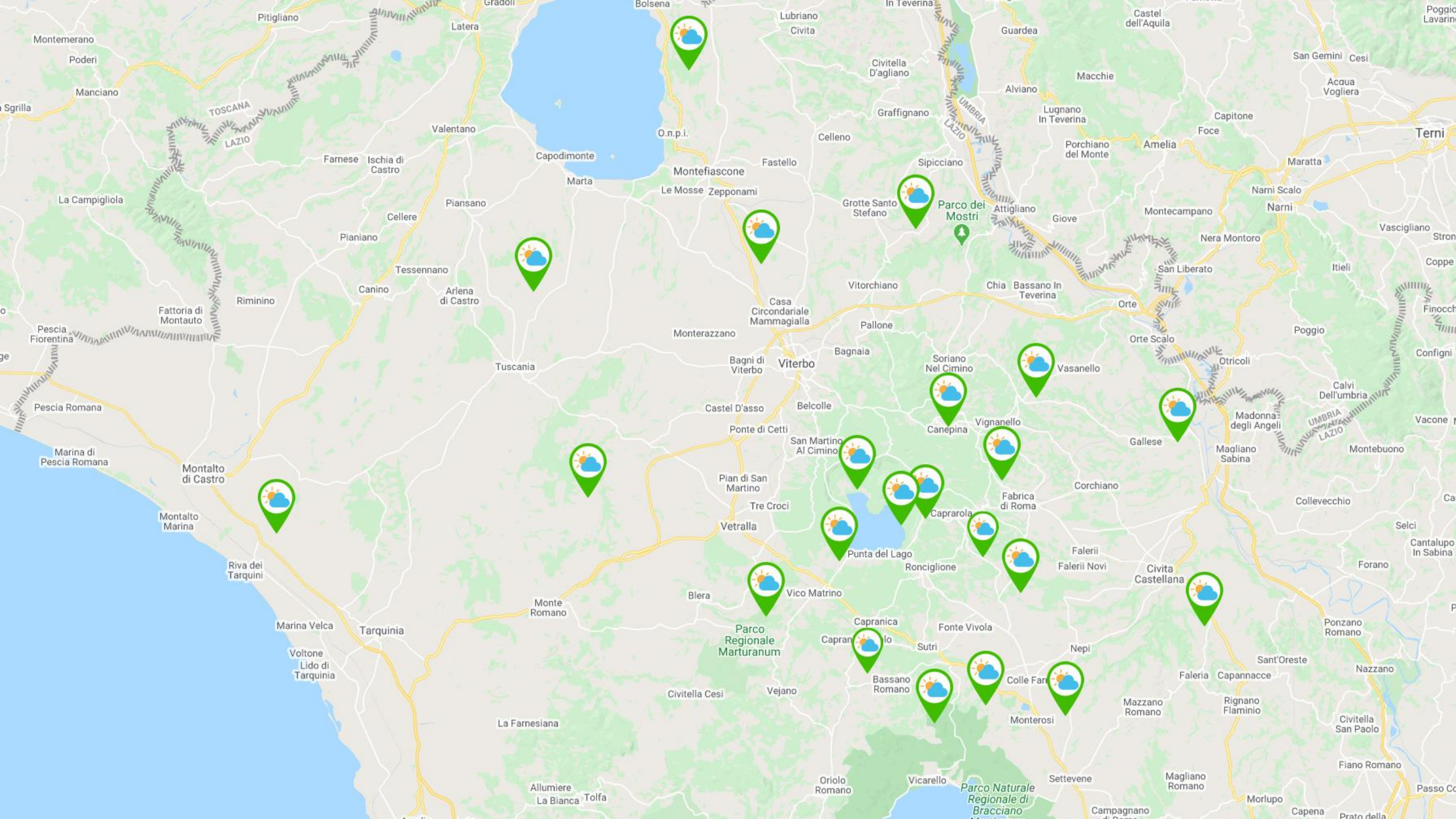
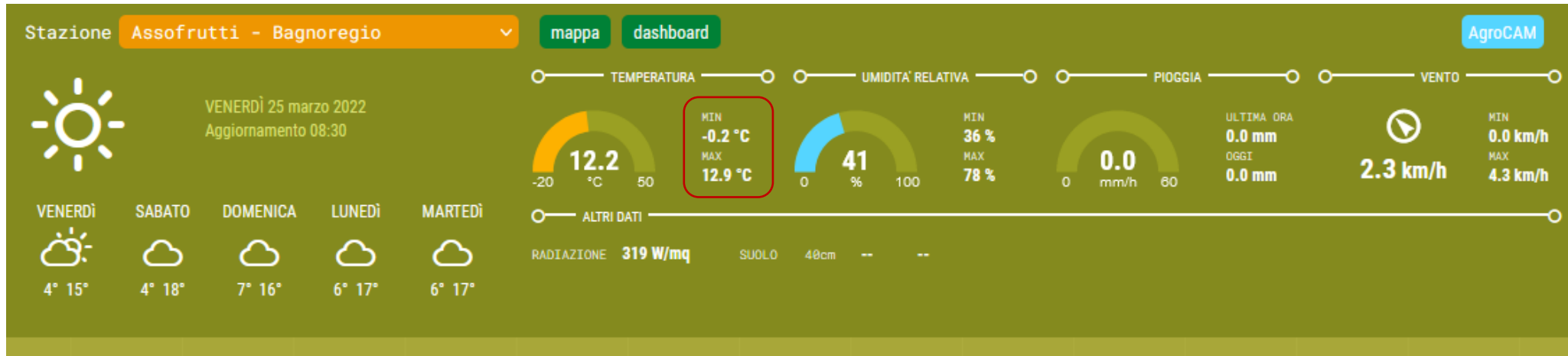




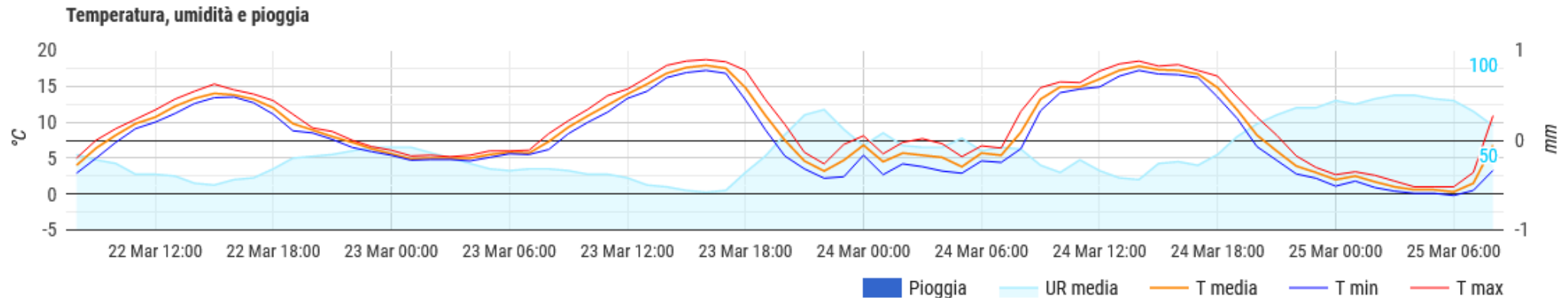
UFFICIO AGRONOMI - AGROMETEO - BOLLETTINO DEL 25 Marzo 2022



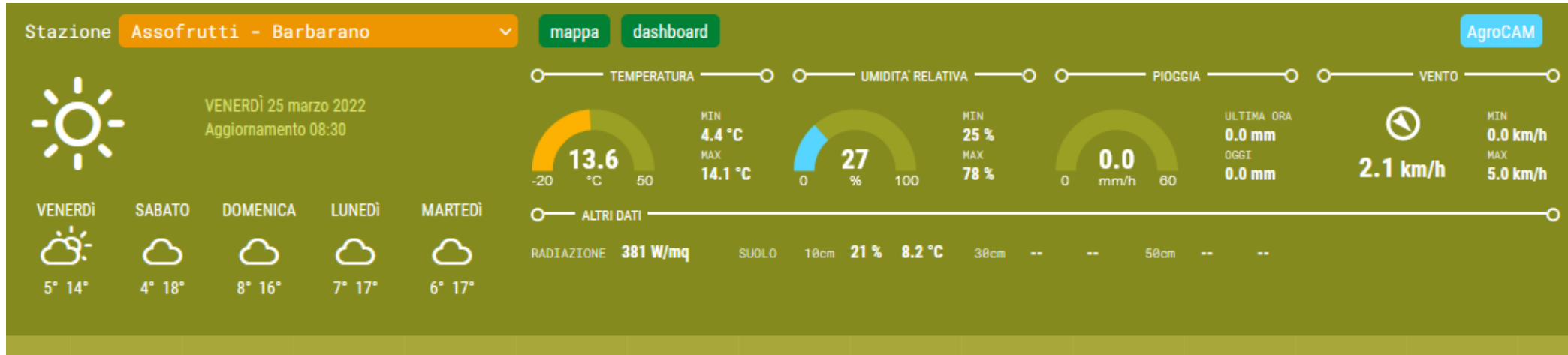
BAGNOREGIO



Dati orari



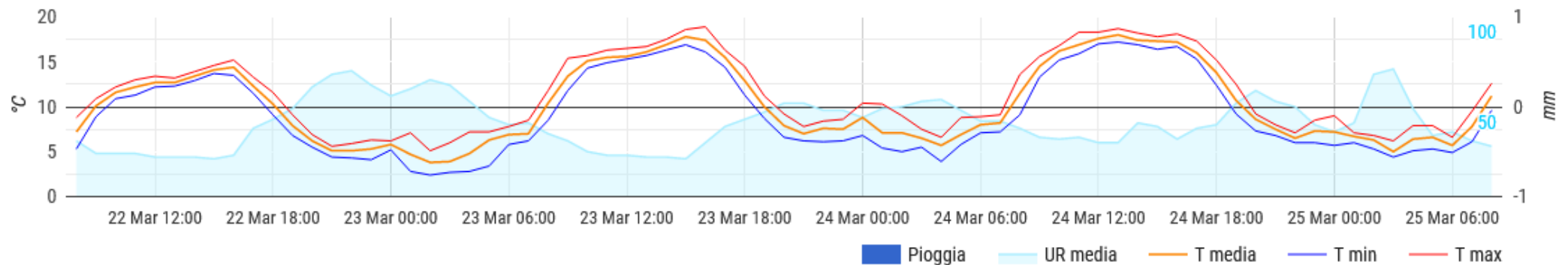
BARBARANO



Dati orari




Temperatura, umidità e pioggia





CANEPINA


Stazione **Assofrutti - Canepina** mappa dashboard AgroCAM

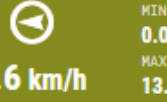
 **VENERDÌ 25 marzo 2022**
Aggiornamento 08:30

TEMPERATURA UMIDITA' RELATIVA PIOGGIA VENTO

 **12.3** °C
 MIN 5.6 °C
 MAX 12.9 °C

 **38** %
 MIN 33 %
 MAX 51 %

 **0.0** mm/h
 ULTIMA ORA 0.0 mm
 OGGI 0.0 mm

 **2.6** km/h
 MIN 0.0 km/h
 MAX 13.6 km/h

ALTRI DATI

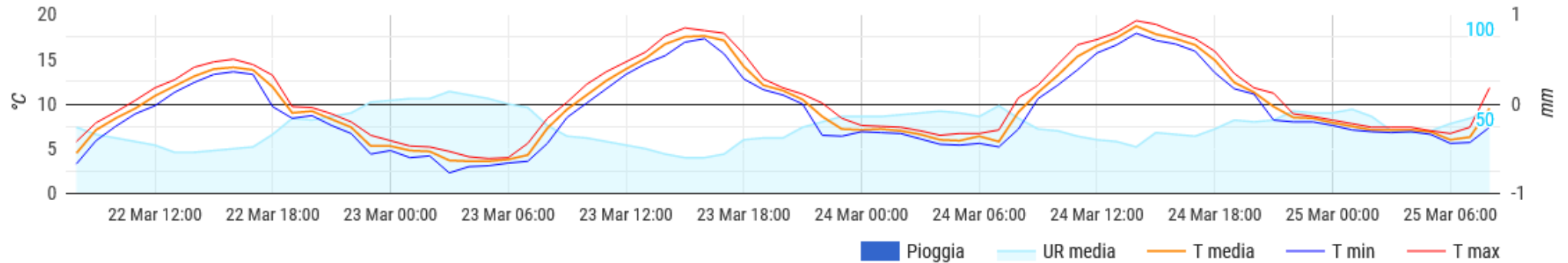
RADIAZIONE **382 W/mq** SUOLO 10cm **31%** 12.9 °C 30cm -- 50cm --

VENERDÌ 4° 16° SABATO 4° 18° DOMENICA 8° 16° LUNEDÌ 7° 17° MARTEDÌ 6° 18°

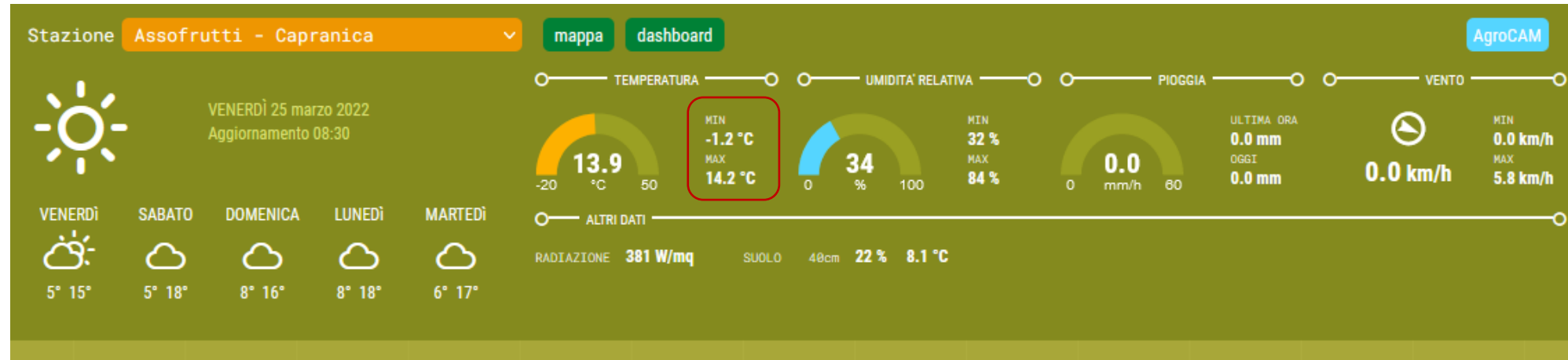
Dati orari



Temperatura, umidità e pioggia



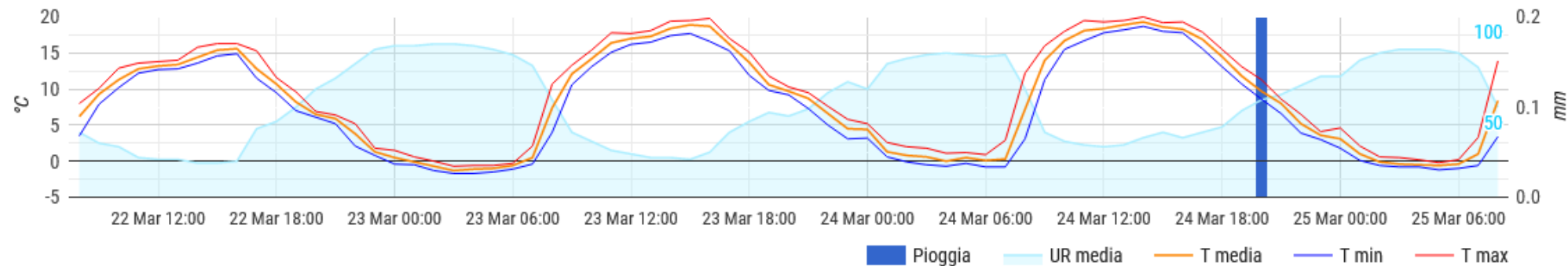
CAPRANICA



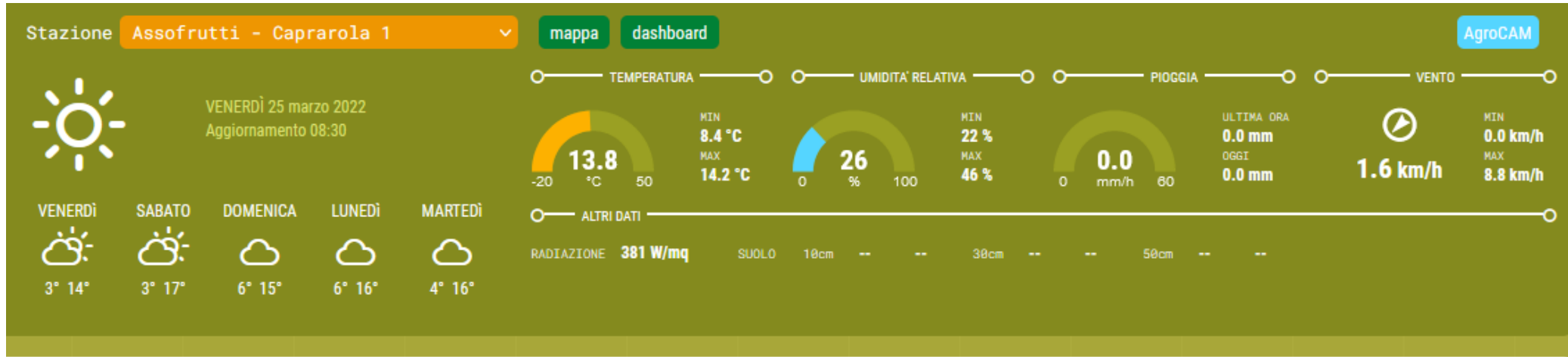
Dati orari



Temperatura, umidità e pioggia



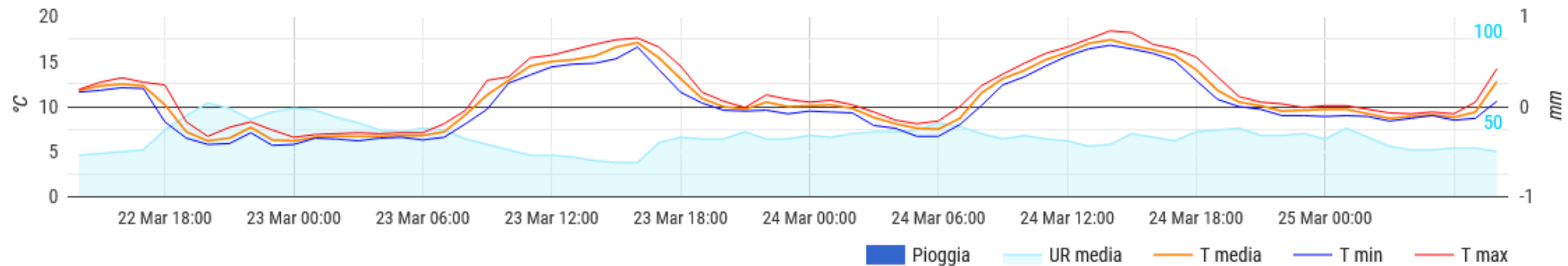
CAPRAROLA (Loc. San Rocco)



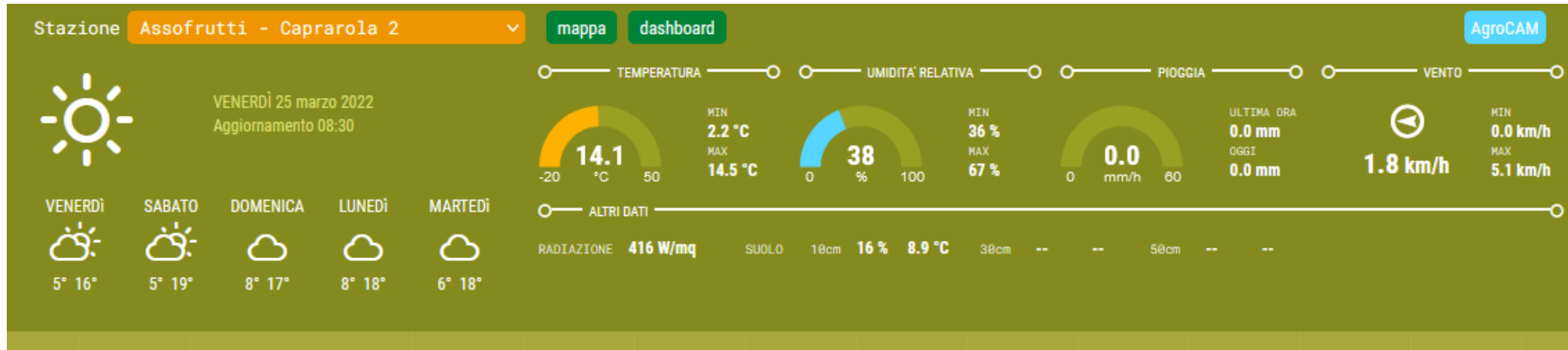
Dati orari



Temperatura, umidità e pioggia



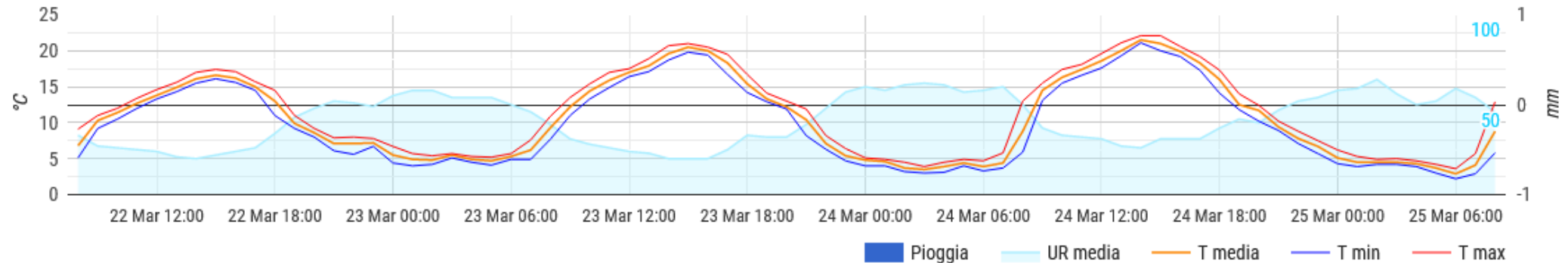
CAPRAROLA (Loc. Stazione)



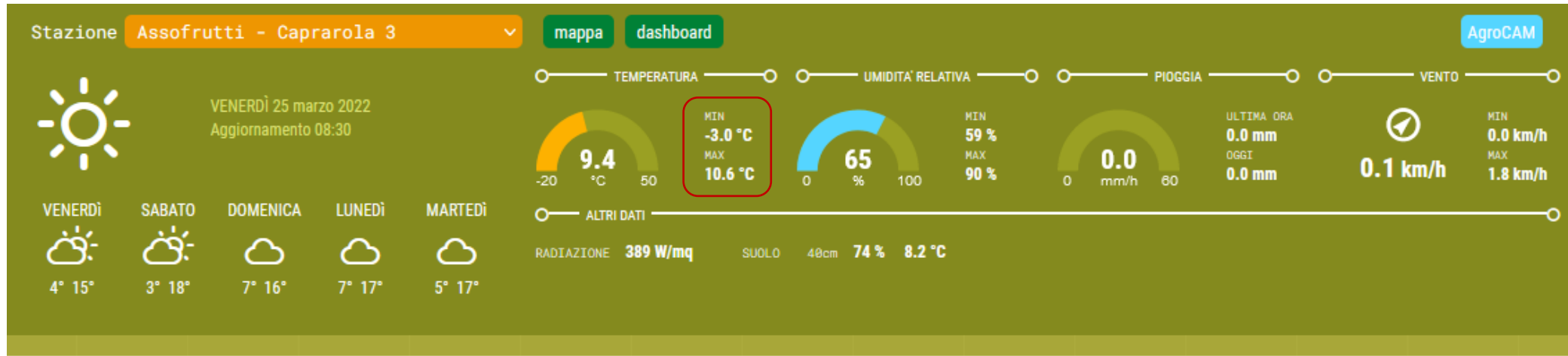
Dati orari



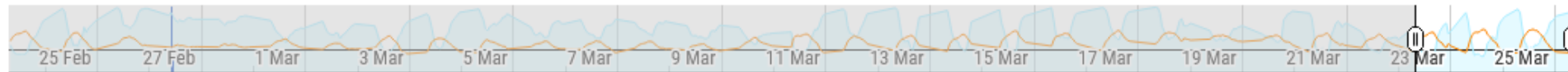
Temperatura, umidità e pioggia



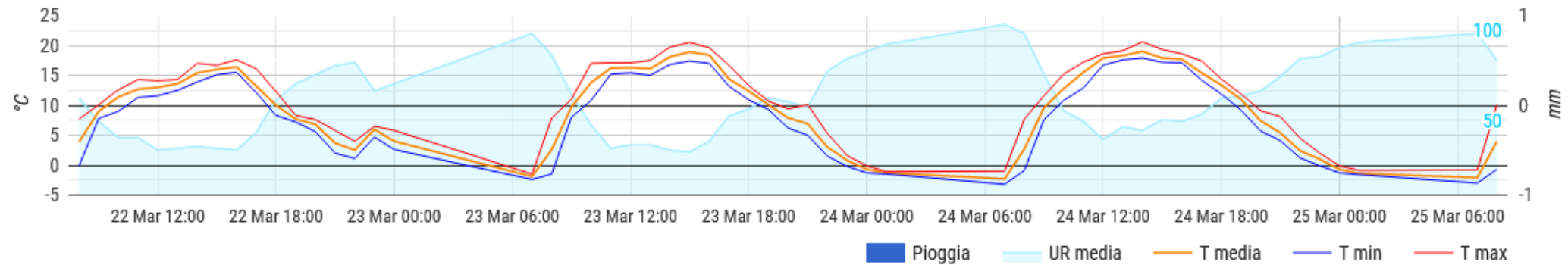
CAPRAROLA (Loc. Procoio)



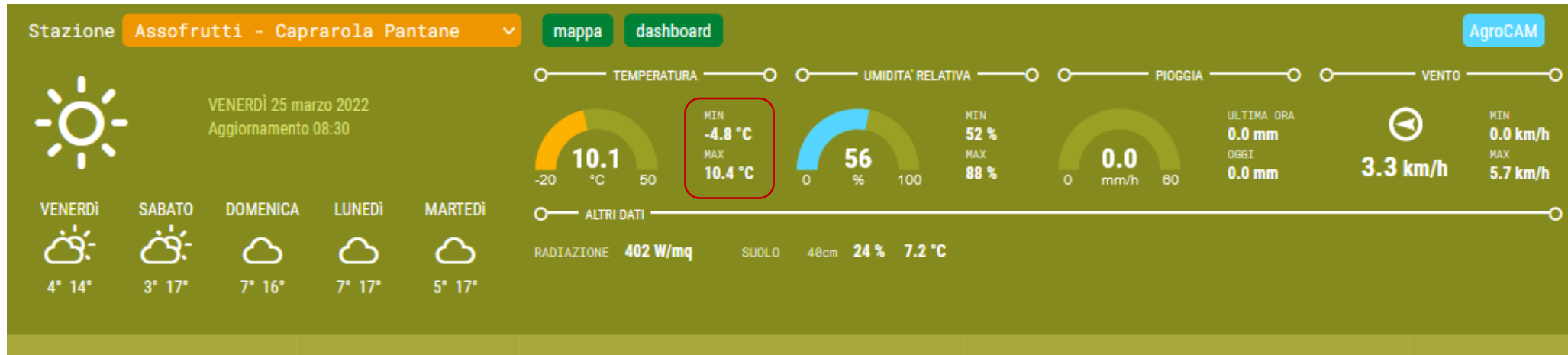
Dati orari



Temperatura, umidità e pioggia



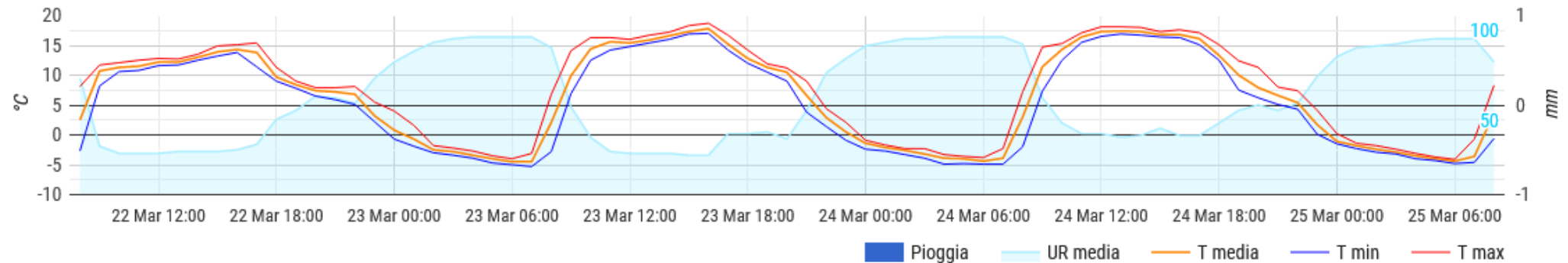
CAPRAROLA (Loc. Pantane)



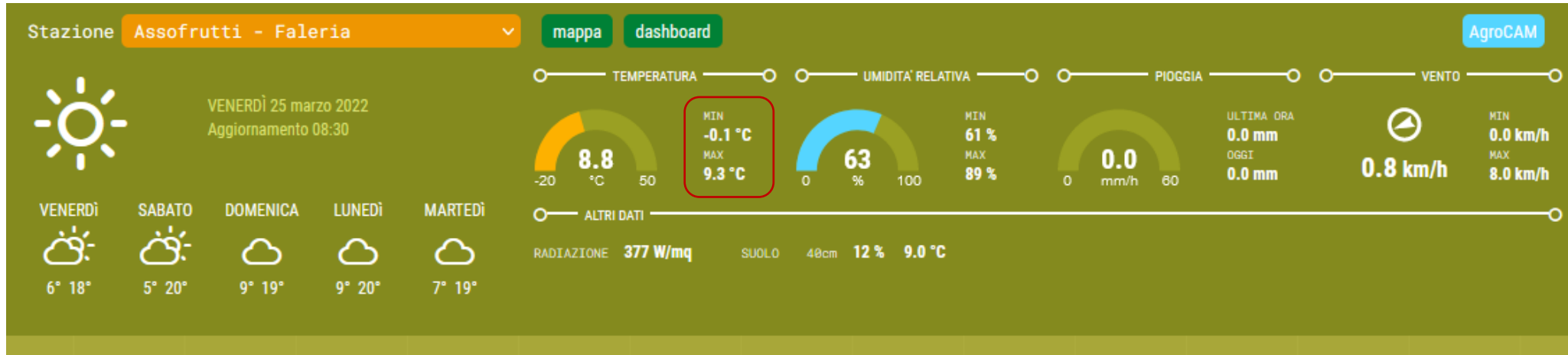
Dati orari



Temperatura, umidità e pioggia



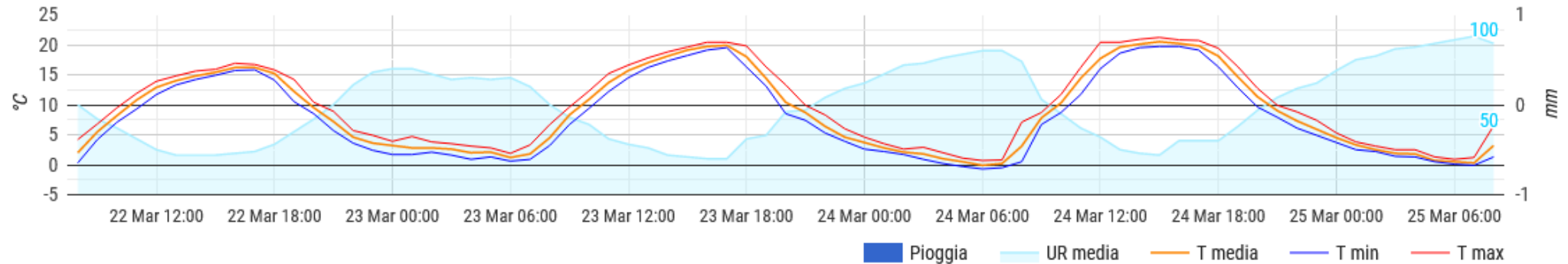
FALERIA



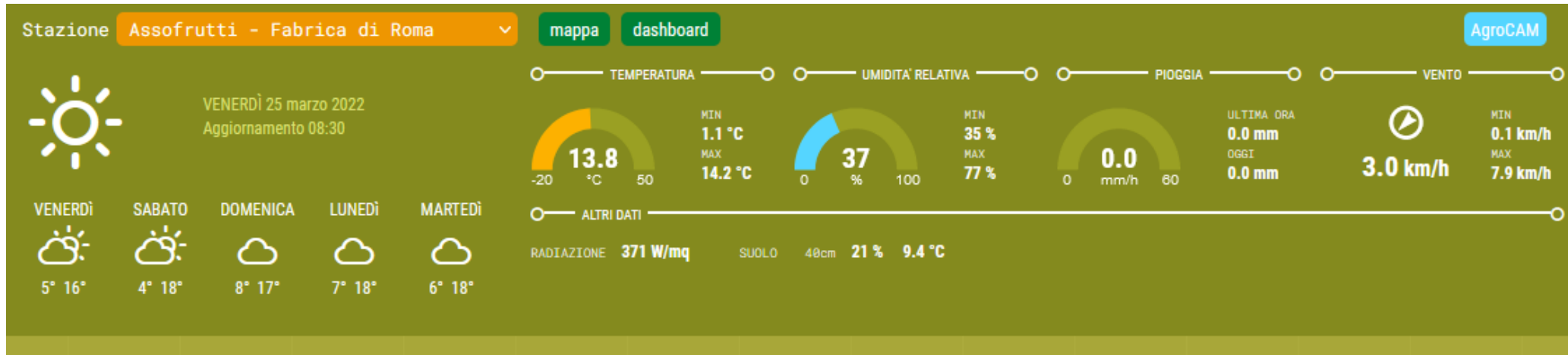
Dati orari



Temperatura, umidità e pioggia



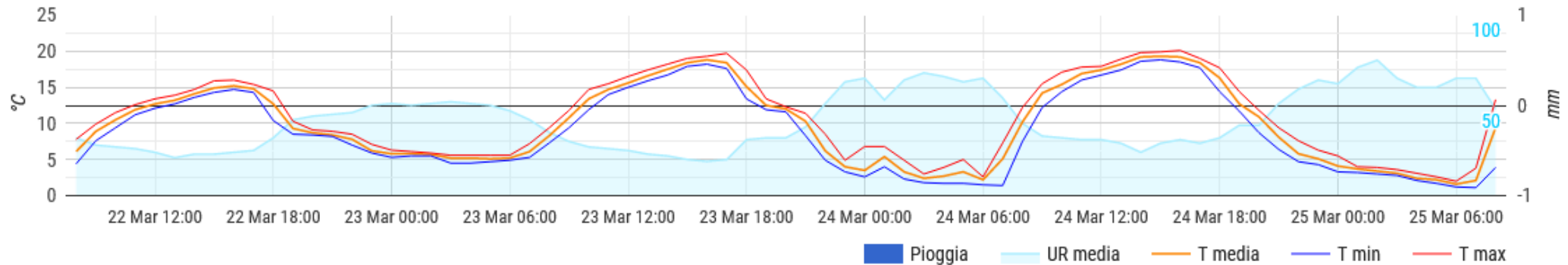
FABRICA DI ROMA



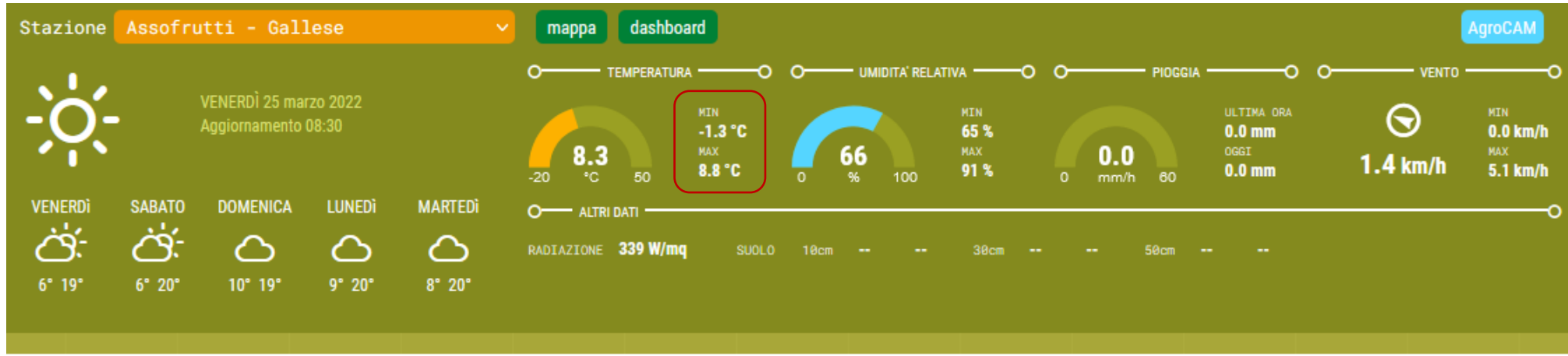
Dati orari



Temperatura, umidità e pioggia



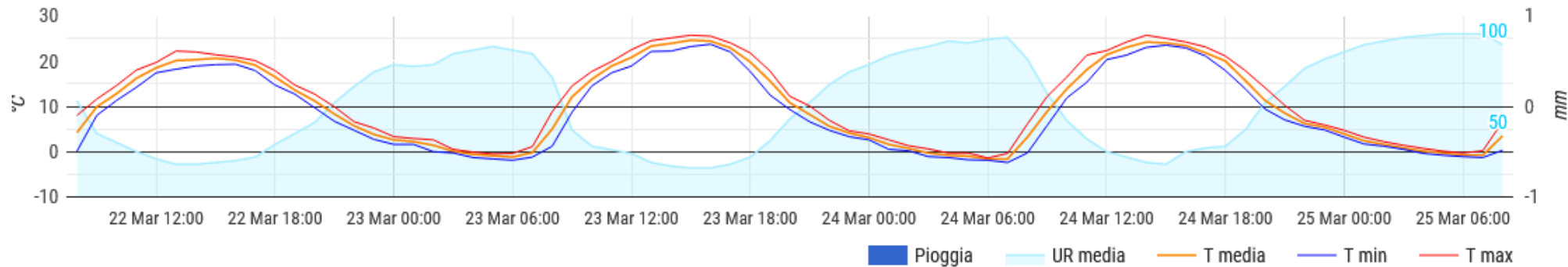
GALLESE



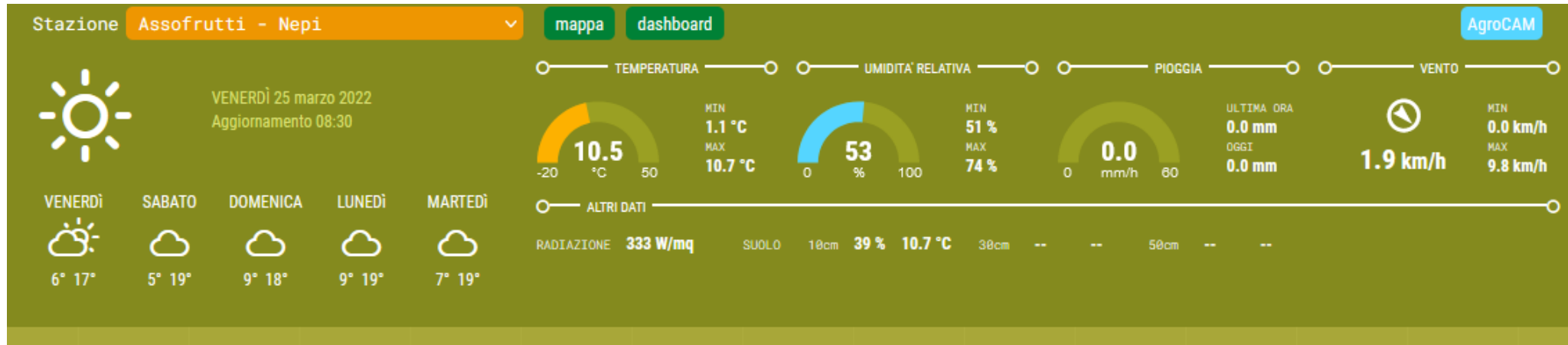
Dati orari



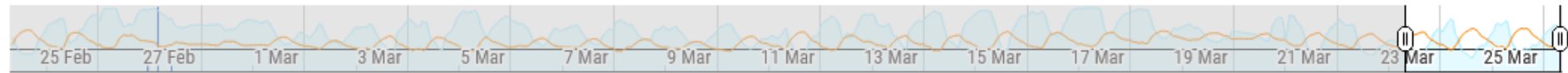
Temperatura, umidità e pioggia



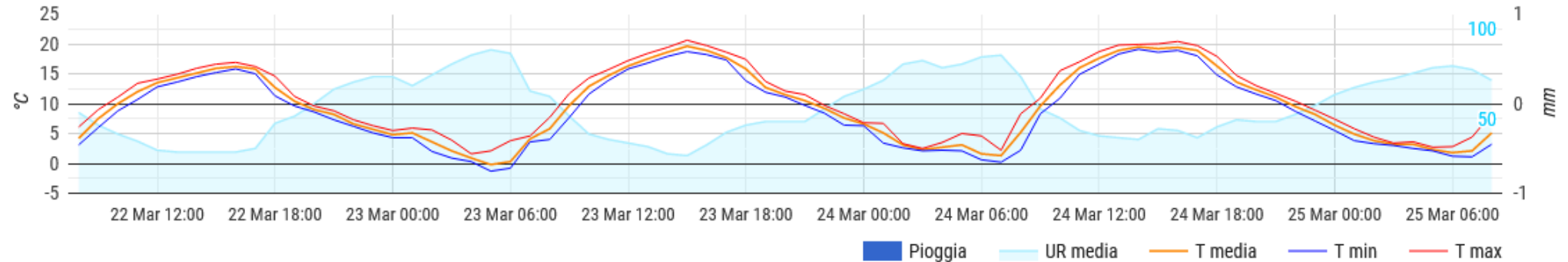
NEPI



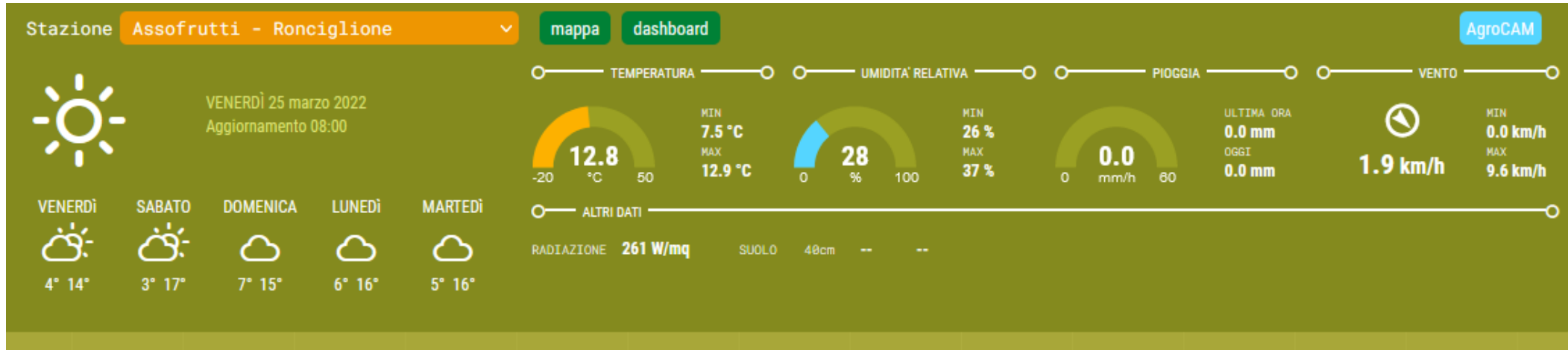
Dati orari



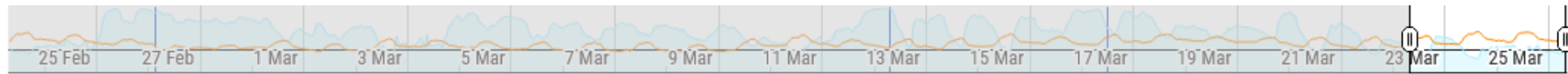
Temperatura, umidità e pioggia



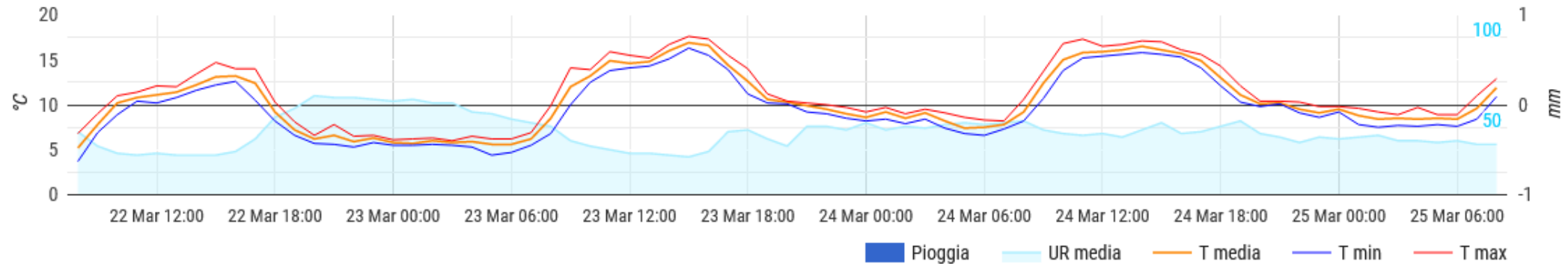
RONCIGLIONE



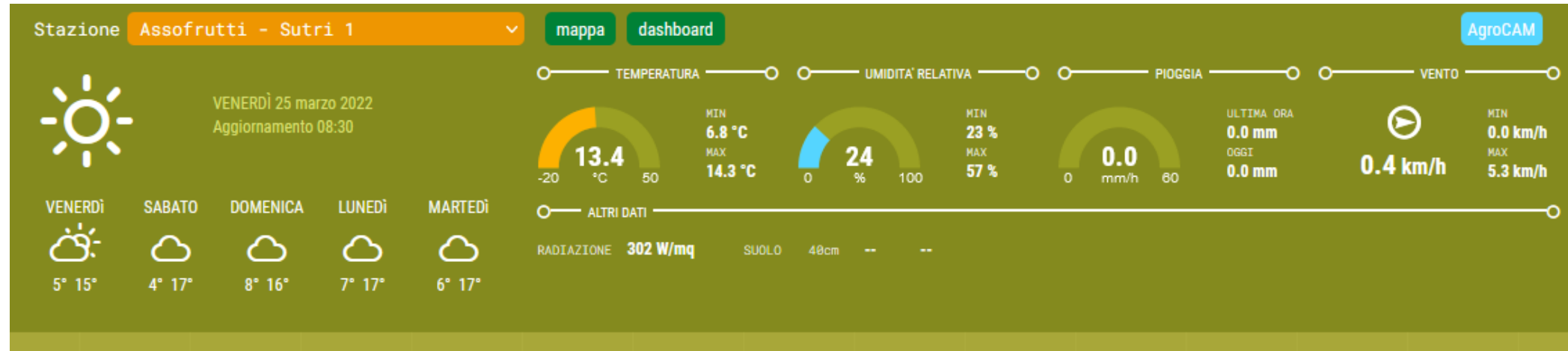
Dati orari



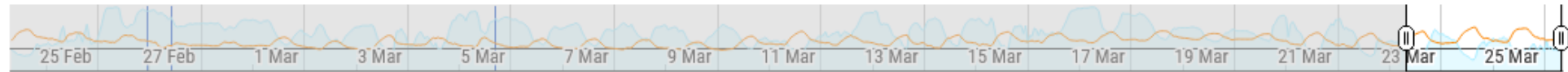
Temperatura, umidità e pioggia



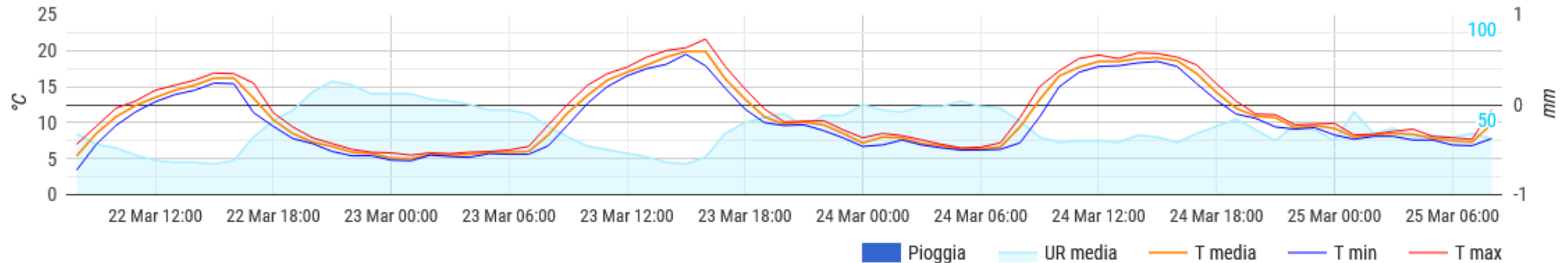
SUTRI (loc. Cornacchia)



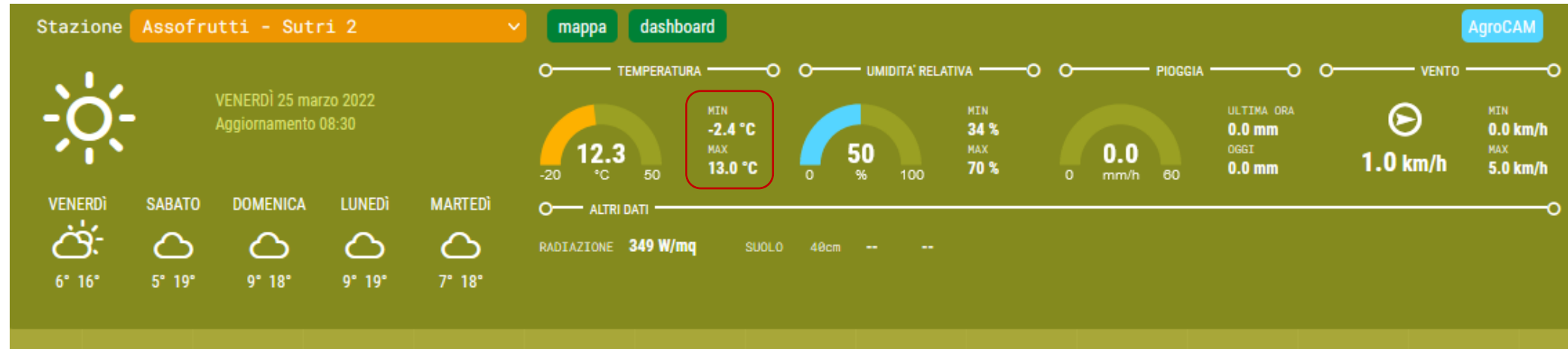
Dati orari



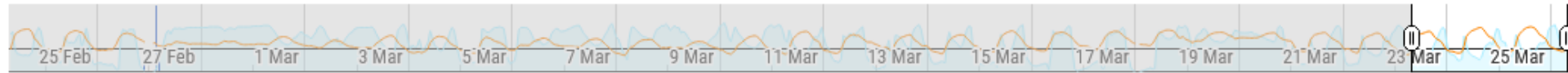
Temperatura, umidità e pioggia



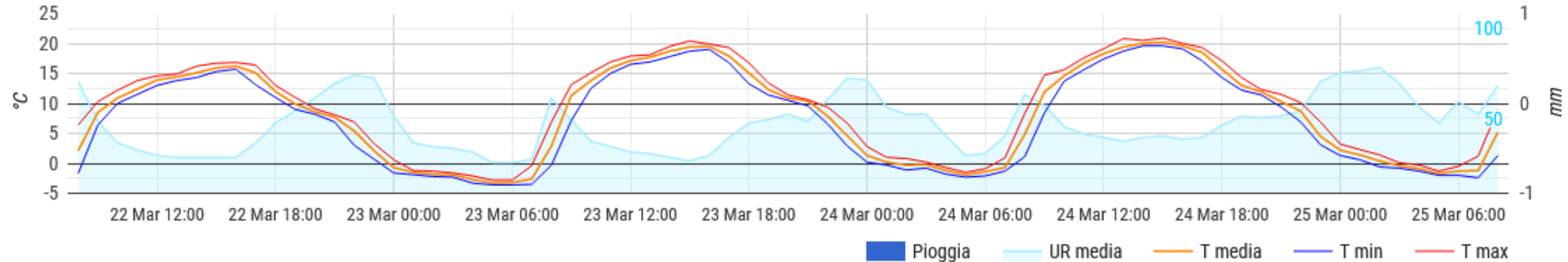
SUTRI (loc. Vallicella)



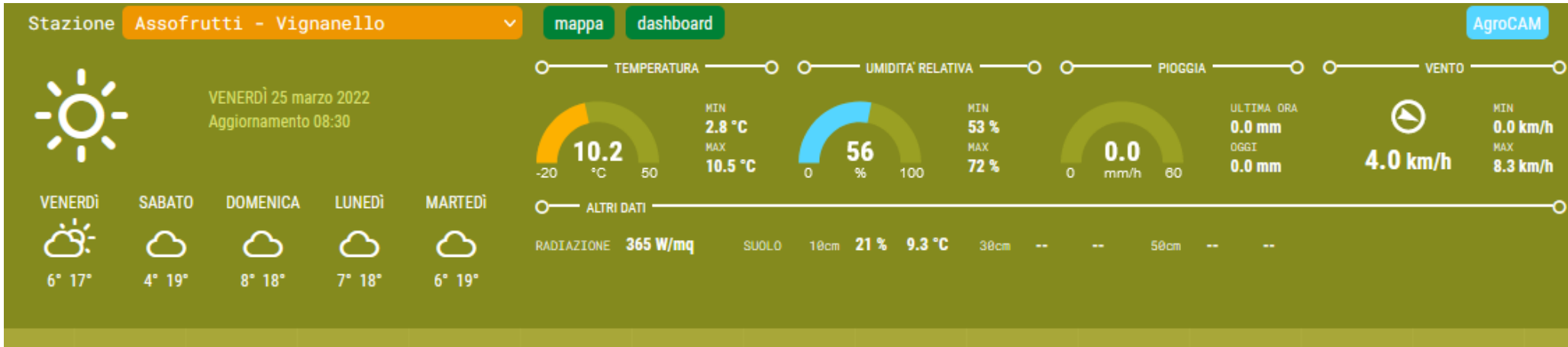
Dati orari



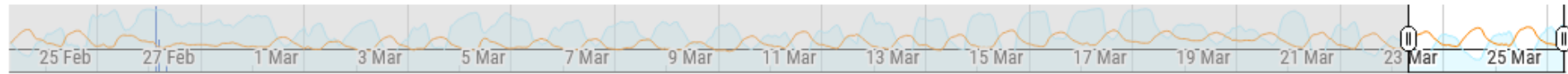
Temperatura, umidità e pioggia



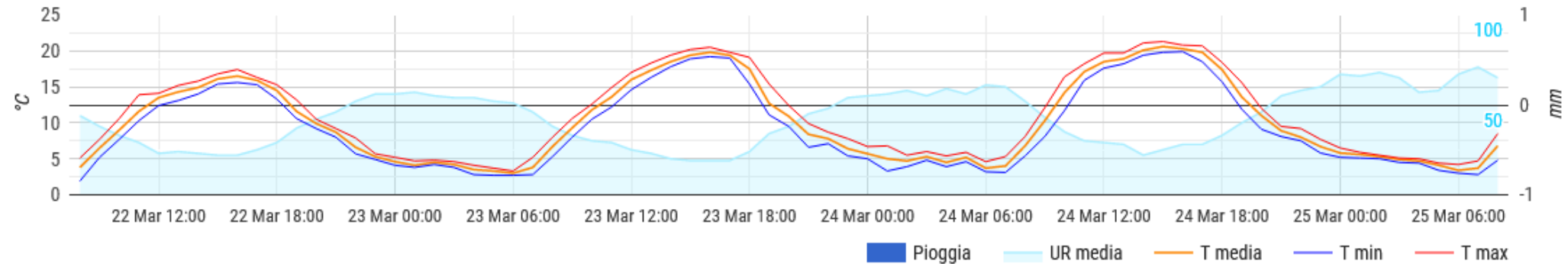
VIGNANELLO



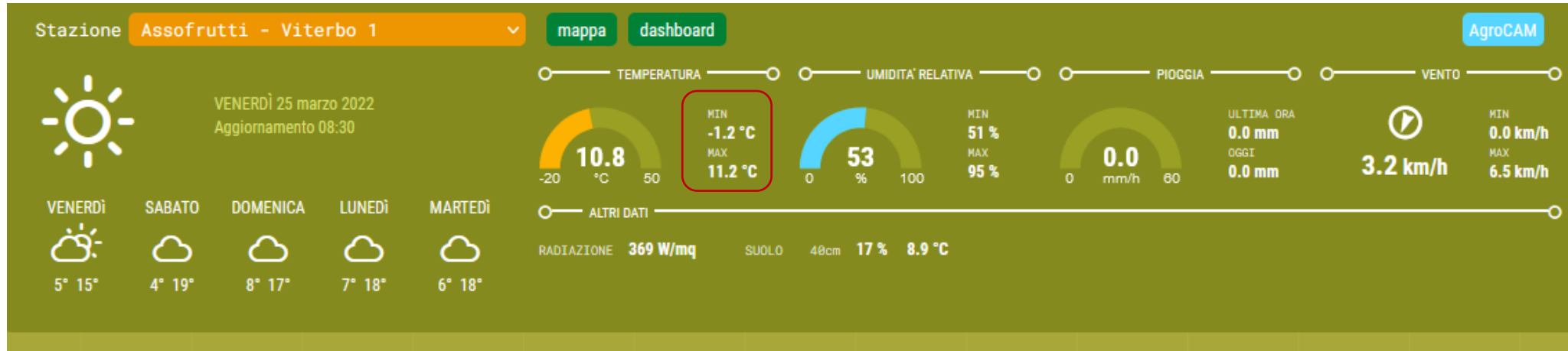
Dati orari



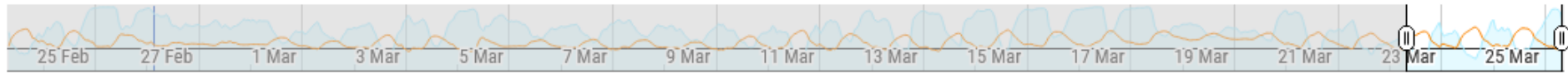
Temperatura, umidità e pioggia



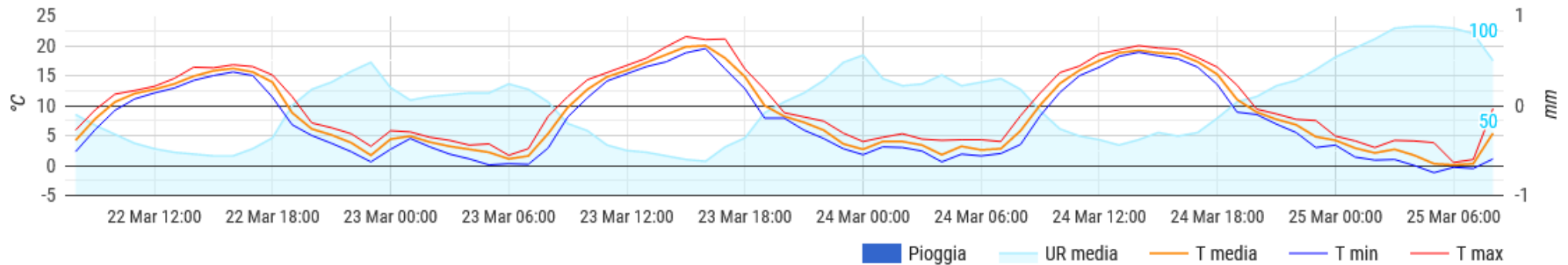
VITERBO (Strada Cassia Nord km 90.)



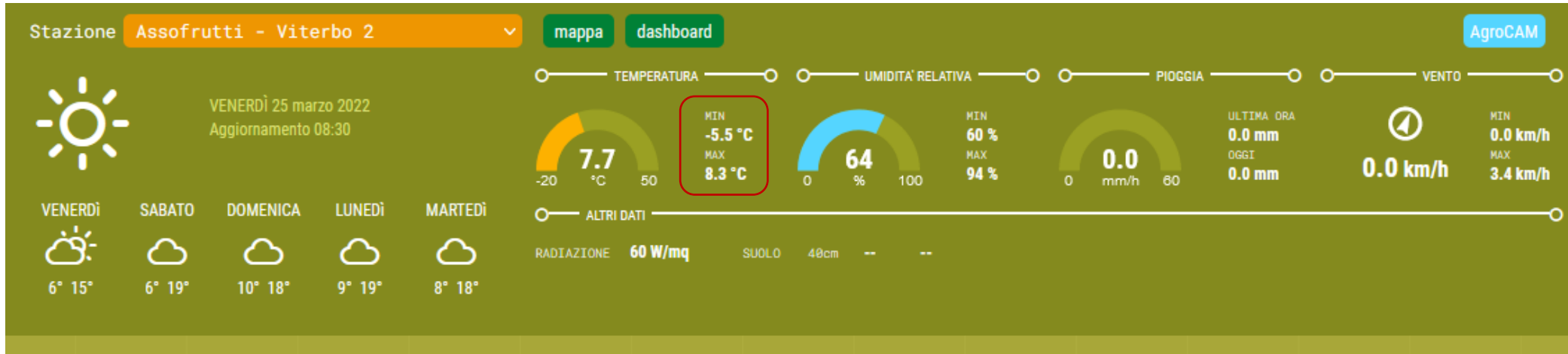
Dati orari



Temperatura, umidità e pioggia



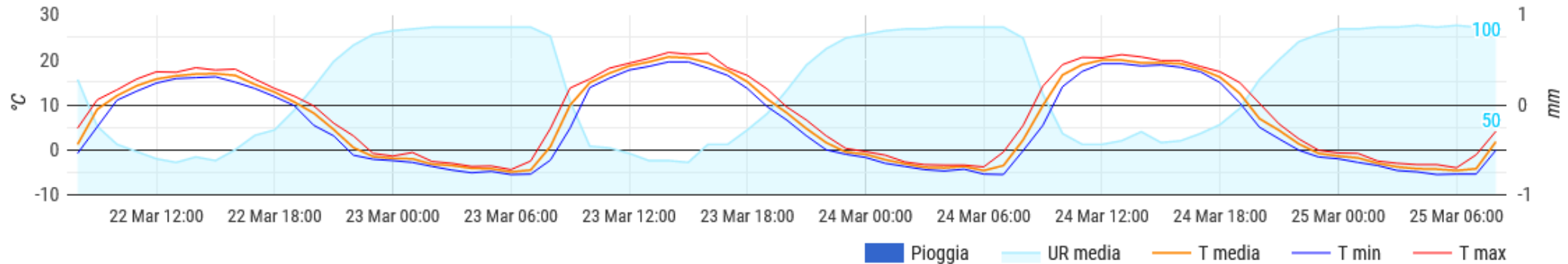
VITERBO (loc. Norchia)



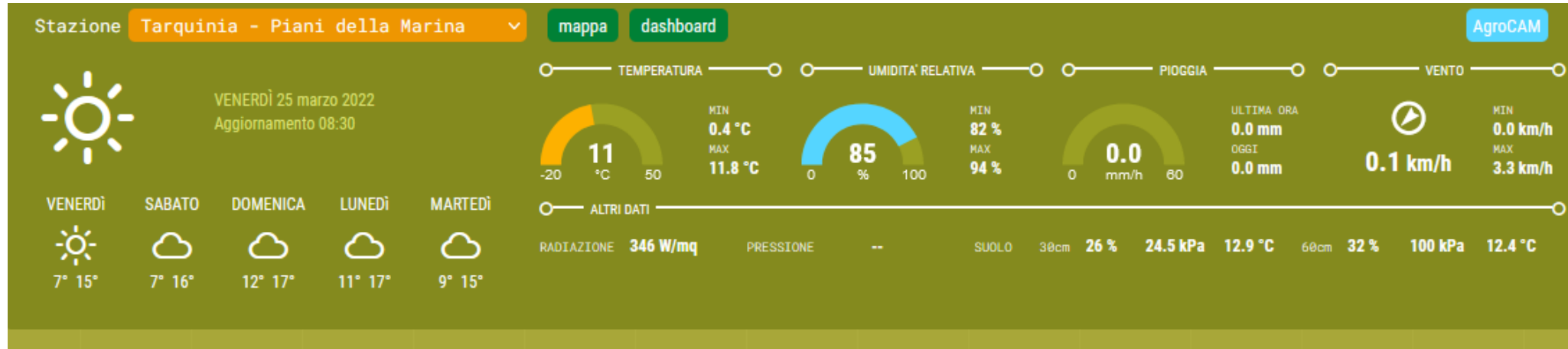
Dati orari



Temperatura, umidità e pioggia



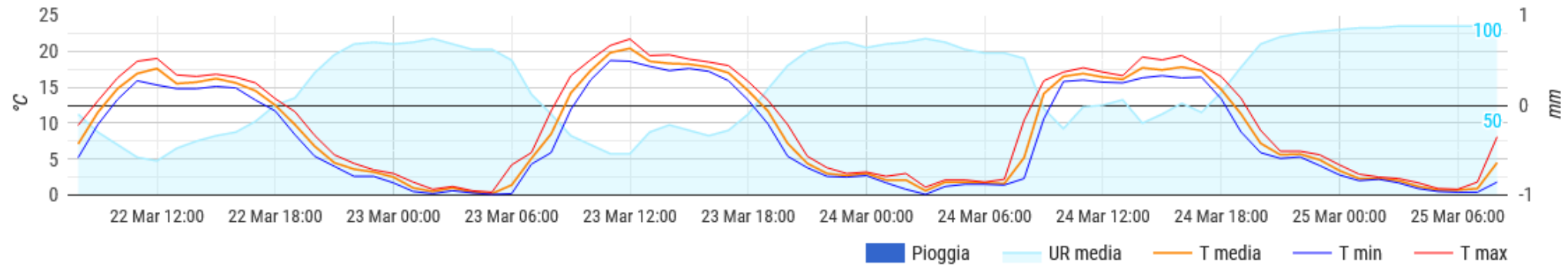
TARQUINIA



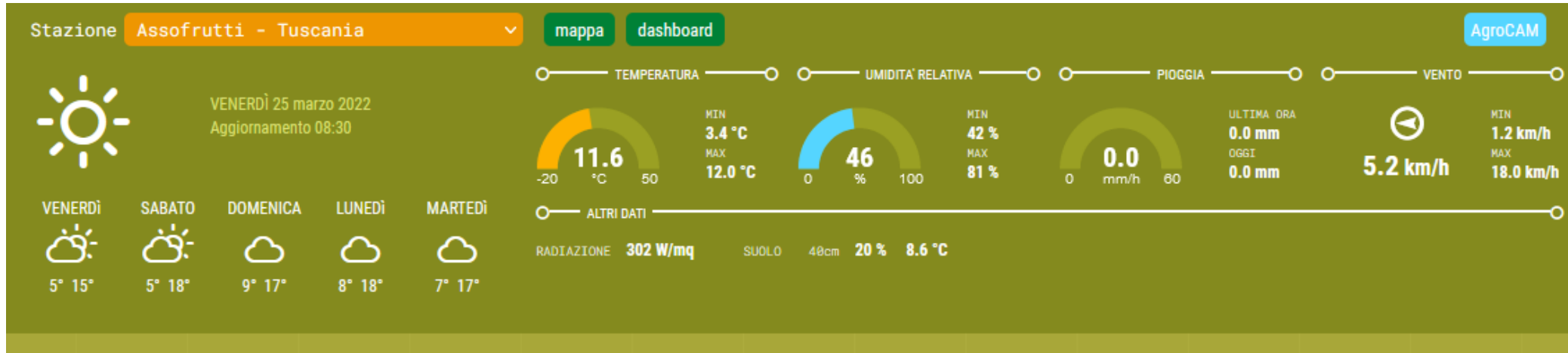
Dati orari



Temperatura, umidità e pioggia



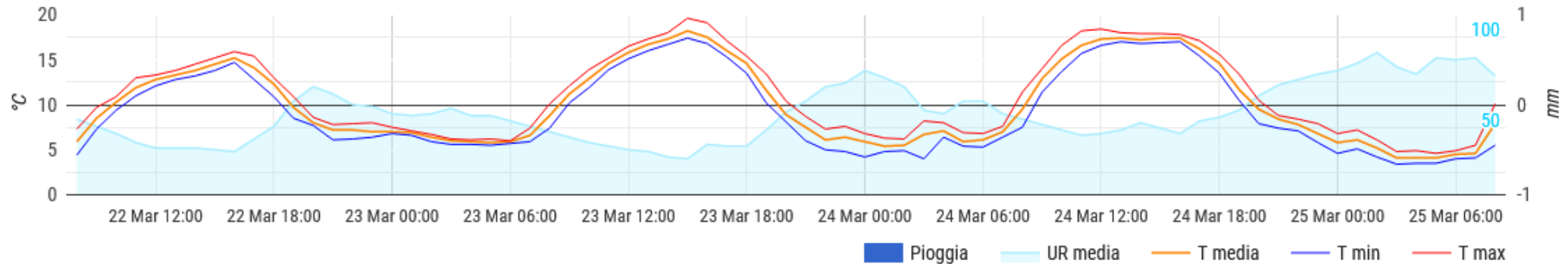
TUSCANIA



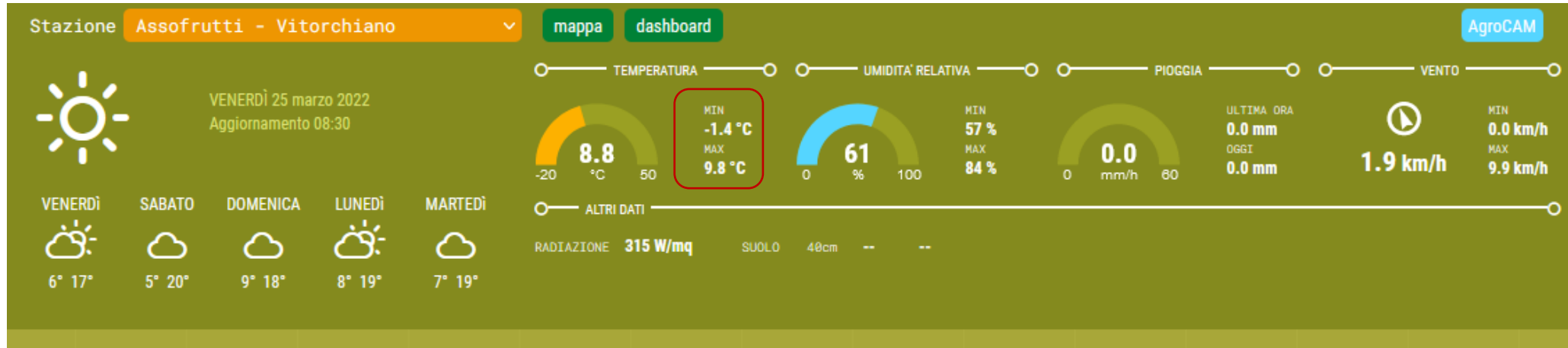
Dati orari



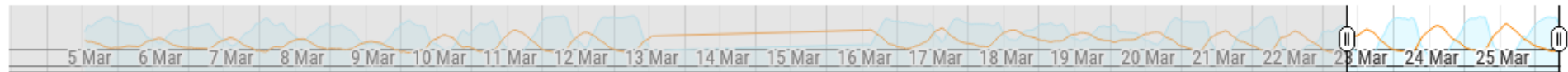
Temperatura, umidità e pioggia



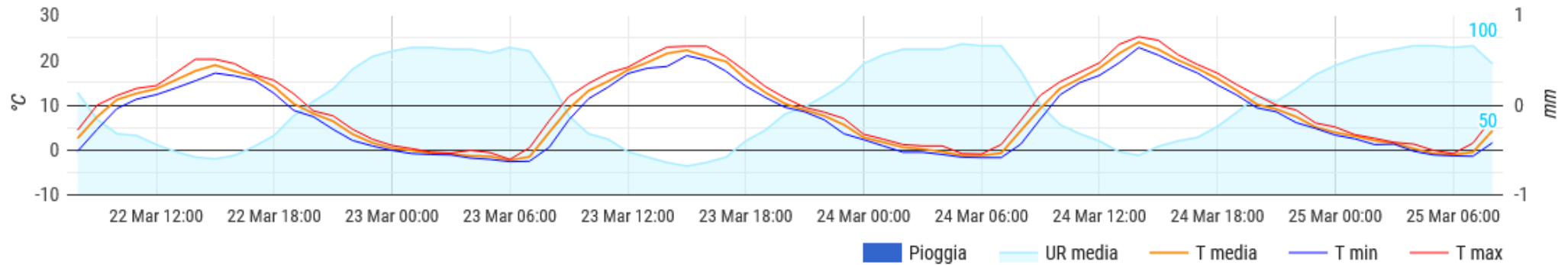
VITORCHIANO



Dati orari



Temperatura, umidità e pioggia



BLERA

GIORNO	ORA	T_media	T_min	T_max	U_media	Dir_media	Vel_media	Vel_max	Precipitaz	Radiazione	T_terr-10	T_terr-30
24/03/2022	08:00	13,1	11,1	14,6	45	329	0,9	1,8	0	370	10,1	10,9
24/03/2022	09:00	15	13,1	16,1	36	262	1,3	2,9	0	533	10,2	10,8
24/03/2022	10:00	17,2	16	18,4	31	254	1,6	3,2	0	657	10,6	10,7
24/03/2022	11:00	18,7	17,9	19,3	27	277	1,8	3,8	0	733	11,2	10,6
24/03/2022	12:00	18,9	18,3	19,5	35	255	2,8	5,5	0	750	11,9	10,6
24/03/2022	13:00	17,9	17,4	18,8	42	252	3,6	5,8	0	711	12,7	10,7
24/03/2022	14:00	17,9	17,3	18,4	34	254	3,3	5,4	0	631	13,4	10,8
24/03/2022	15:00	17,9	17	18,6	35	251	2,8	4,3	0	503	13,9	11
24/03/2022	16:00	16,9	16,4	17,4	36	253	2,8	5	0	331	14,3	11,2
24/03/2022	17:00	15,6	14,4	16,5	41	254	1,6	2,7	0	141	14,4	11,4
24/03/2022	18:00	12,1	9,8	14,3	54	176	0,5	1,2	0	9	14,4	11,5
24/03/2022	19:00	8,3	7,1	9,7	67	89	1,7	2,3	0	0	14,1	11,7
24/03/2022	20:00	6,7	5,9	7,4	69	89	2,2	2,9	0	0	13,8	11,9
24/03/2022	21:00	5,9	5,7	6,1	70	96	2,2	3,1	0	0	13,4	11,9
24/03/2022	22:00	5,4	4,7	6,3	66	87	2,2	2,8	0	0	13,1	12
24/03/2022	23:00	3,9	3,5	4,7	68	85	2,5	3,1	0	0	12,7	12
24/03/2022	24:00	3,4	3,2	3,8	68	90	2,4	3	0	0	12,4	12
25/03/2022	01:00	3,8	3,3	4,3	67	94	2,4	3,2	0	0	12,1	12
25/03/2022	02:00	3,9	3,6	4,3	76	95	2,6	3,5	0	0	11,8	11,9
25/03/2022	03:00	3,5	3	4	76	90	2,6	3,5	0	0	11,5	11,8
25/03/2022	04:00	2,7	2,4	3,1	69	90	2,5	3,7	0	0	11,2	11,7
25/03/2022	05:00	3,2	2,6	3,9	59	91	2,1	3,4	0	0	10,9	11,6
25/03/2022	06:00	3	2,5	4,1	58	88	2,5	3,4	0	32	10,7	11,5
25/03/2022	07:00	N.D.	N.D.	N.D.	N.D.	N.D.	N.D.	N.D.	N.D.	N.D.	N.D.	N.D.

Fonte: Arsiat

CANALE MONTERANO

GIORNO	ORA	T_media	T_min	T_max	U_media	Dir_media	Vel_media	Vel_max	Precipitaz	Radiazione	T_terr-10	T_terr-30
24/03/2022	08:00	12,5	10,2	14,5	46	18	1,2	2,8	0	389,7	7,8	9
24/03/2022	09:00	15,4	14,2	17,1	36	232	1,2	3,5	0	558,6	7,7	8,9
24/03/2022	10:00	18,1	16,5	20,4	32	187	1,3	3,3	0	688,4	7,8	8,9
24/03/2022	11:00	19,3	18,1	21,2	27	220	1,7	4,2	0	764	7,9	8,9
24/03/2022	12:00	20,4	19,3	22,2	28	202	2,3	6	0	775,6	8,3	8,9
24/03/2022	13:00	20	19,1	21	33	224	2,6	5,4	0	734,5	8,8	8,9
24/03/2022	14:00	20,3	19,3	21,3	28	297	1,6	4,9	0	640,6	9,3	8,8
24/03/2022	15:00	20,3	19,3	21,2	25	328	1,5	4	0	500,1	9,8	8,8
24/03/2022	16:00	18,1	16,7	19,6	28	319	1,5	5,1	0	320,2	10,2	8,8
24/03/2022	17:00	15,7	12,9	18	29	306	0,9	3,3	0	128,6	10,4	8,9
24/03/2022	18:00	10,5	8	12,9	41	351	0,7	2,3	0	2,8	10,5	8,9
24/03/2022	19:00	6,7	5,6	8,4	55	74	1,1	2	0	0	10,4	8,9
24/03/2022	20:00	5,1	4,3	5,8	60	67	1,3	2,5	0	0	10,3	9
24/03/2022	21:00	4	2,9	5,2	67	75	1,5	2,8	0	0	10,1	9
24/03/2022	22:00	3,1	2,2	3,8	73	63	1,4	3	0	0	9,9	9,1
24/03/2022	23:00	2,8	2,2	3,3	74	50	1,6	2,6	0	0	9,7	9,1
24/03/2022	24:00	2,3	1,3	3	71	58	1,8	2,5	0	0	9,4	9,1
25/03/2022	01:00	1,8	1,3	2,1	71	58	2,1	2,9	0	0	9,2	9,2
25/03/2022	02:00	2,4	1,5	3	72	55	3,1	3,8	0	0	9	9,2
25/03/2022	03:00	2,3	1,9	2,8	73	56	3,1	4	0	0	8,8	9,2
25/03/2022	04:00	1,9	1,4	2,5	70	52	2,7	3,2	0	0	8,6	9,2
25/03/2022	05:00	1,9	1	3	67	57	2	3,1	0	0	8,5	9,2
25/03/2022	06:00	2,2	1,2	3,8	65	59	2,2	3	0	22,2	8,3	9,2
25/03/2022	07:00	6,5	3,8	10,9	63	53	1,7	3	0	194,2	8,1	9,1

Fonte: Arisial

BASSANO ROMANO

GIORNO	ORA	T_media	T_min	T_max	U_media	Dir_media	Vel_media	Vel_max	Precipitaz	Radiazione	T_terr-10	T_terr-30
24/03/2022	08:00	12,5	10,8	14,4	39	354	0,4	1,3	0	339,6	8,5	10,2
24/03/2022	09:00	15,5	14	17	34	162	0,9	3,1	0	565,4	8,4	10,1
24/03/2022	10:00	17,1	15,6	18,2	33	174	1,5	3,6	0	709,9	8,6	10,1
24/03/2022	11:00	18,1	16,9	19,1	32	175	2,1	4	0	824,6	9,2	10
24/03/2022	12:00	18,5	17,8	19,3	31	175	2,6	4,8	0	828,7	10,1	10
24/03/2022	13:00	18,5	17,8	19,2	35	173	2,8	6	0	751,3	11	9,9
24/03/2022	14:00	19,2	18	20,6	34	199	1,6	4,1	0	660,4	11,9	10
24/03/2022	15:00	19,6	18,5	20,3	29	221	1	3,1	0	547,6	12,6	10
24/03/2022	16:00	16,9	15,1	18,7	34	214	0,9	2,8	0	253,7	13,1	10,1
24/03/2022	17:00	13,1	11,5	15,2	39	219	0,8	2,4	0	56,7	13,4	10,2
24/03/2022	18:00	10,6	9,7	11,6	46	226	0,5	1,7	0	0,9	13,3	10,4
24/03/2022	19:00	9,6	9,1	10,1	41	230	0,5	1,5	0	0	13	10,5
24/03/2022	20:00	9,2	8,1	9,6	37	241	0,5	2	0	0	12,7	10,7
24/03/2022	21:00	7,3	6,9	8,1	47	222	0,6	1,4	0	0	12,3	10,8
24/03/2022	22:00	7,2	6,7	7,5	45	218	0,5	0,9	0	0	11,9	10,8
24/03/2022	23:00	7,5	7,1	7,7	37	277	0,5	0,9	0	0	11,5	10,9
24/03/2022	24:00	7,2	6,5	7,6	40	303	0,6	1,1	0	0	11,1	10,9
25/03/2022	01:00	7,4	7,2	7,5	38	262	0,5	0,9	0	0	10,7	10,9
25/03/2022	02:00	7,2	6,8	7,4	43	236	0,5	1,3	0	0	10,4	10,8
25/03/2022	03:00	7	6,8	7,3	38	302	0,6	1	0	0	10	10,8
25/03/2022	04:00	7	6,7	7,4	37	317	0,7	1	0	0	9,7	10,8
25/03/2022	05:00	6,8	6,1	7,5	37	313	0,7	1	0	0	9,5	10,7
25/03/2022	06:00	6,8	6	8,1	41	308	0,6	0,8	0	13,9	9,2	10,6
25/03/2022	07:00	9,6	8,1	10,9	35	250	0,3	0,8	0	70,2	8,9	10,6

CORCHIANO

GIORNO	ORA	T_media	T_min	T_max	U_media	Dir_media	Vel_media	Vel_max	Precipitaz	Radiazione	T_terr-10	T_terr-30
24/03/2022	08:00	8,7	6,5	10,5	56	44	1,5	3,1	0	351,5	8,9	9,8
24/03/2022	09:00	12,2	10,4	14,2	45	40	1,7	3,2	0	515,2	8,6	9,8
24/03/2022	10:00	15,7	13,6	17,6	37	67	1,4	2,9	0	645,6	8,5	9,7
24/03/2022	11:00	18,2	16,2	19,6	31	136	1,6	3,8	0	724,4	8,7	9,7
24/03/2022	12:00	20,1	18,4	21,8	28	144	1,8	4,5	0	752,6	9,1	9,7
24/03/2022	13:00	21,3	19,9	22,5	23	182	2,2	6	0	728,2	9,7	9,7
24/03/2022	14:00	21,4	20,7	22,6	23	185	3	6,6	0	635,6	10,4	9,7
24/03/2022	15:00	20,8	19,7	21,8	30	215	3,6	6,9	0	486,9	11,1	9,7
24/03/2022	16:00	19,5	19,1	20,2	30	217	3,4	5,9	0	312,8	11,7	9,7
24/03/2022	17:00	17,8	15,9	19,4	31	221	2,5	5	0	124,5	12,2	9,7
24/03/2022	18:00	13,8	11,8	16	39	248	2,2	4,3	0	6,4	12,5	9,8
24/03/2022	19:00	10,5	8,2	11,9	47	0	1,3	2,7	0	0	12,5	9,8
24/03/2022	20:00	8	7	8,6	58	48	1,4	2,9	0	0	12,5	9,8
24/03/2022	21:00	6,6	5,6	7,8	67	332	1,6	2,5	0	0	12,3	9,9
24/03/2022	22:00	4,9	4,2	5,6	72	294	2,1	2,8	0	0	12,1	9,9
24/03/2022	23:00	3,2	2,3	4,2	75	304	1,5	2,4	0	0	11,8	9,9
24/03/2022	24:00	2,2	1,6	3	80	298	1,8	2,9	0	0	11,5	9,9
25/03/2022	01:00	1,8	1,3	2,4	82	293	2,2	3,2	0	0	11,2	9,9
25/03/2022	02:00	1,3	0,9	1,8	84	287	1,9	2,3	0	0	11	10
25/03/2022	03:00	0,5	0,1	1	84	289	1,1	1,7	0	0	10,7	10
25/03/2022	04:00	-0,4	-1,2	0,2	85	285	1,3	2,7	0	0	10,4	10
25/03/2022	05:00	0,1	-1,2	0,6	81	284	2,5	3	0	0	10,1	10
25/03/2022	06:00	-0,1	-1,1	1,4	83	300	1,5	2,5	0	37,5	9,9	10
25/03/2022	07:00	3,8	1,4	6,8	80	294	0,5	1	0	178,4	9,6	10

Fonte: Arsiat

**SORIANO NEL CIMINO
(PANTANE)**

GIORNO	ORA	T_media	T_min	T_max	U_media	Dir_media	Vel_media	Vel_max	Precipitaz	Radiazione	T_terr-10	T_terr-30
24/03/2022	08:00	7,5	3,8	10,5	59	310	1,5	3,1	0	374,7	6,2	7,5
24/03/2022	09:00	11,6	10,2	13,6	39	348	1,7	3,3	0	542,1	6,1	7,4
24/03/2022	10:00	15,4	12,9	18	34	15	1	2,8	0	670,2	6,1	7,3
24/03/2022	11:00	18,2	16,6	20,2	30	6	1,2	3	0	745,4	6,4	7,2
24/03/2022	12:00	19,9	18,2	21,4	28	41	1,5	5,4	0	700,3	6,8	7,2
24/03/2022	13:00	20,6	19,8	21,9	26	270	2,9	6,6	0	720,6	7,3	7,1
24/03/2022	14:00	20,1	19,2	21,6	29	279	5,2	9,3	0	622,8	7,8	7,1
24/03/2022	15:00	19,6	18,9	20,3	30	275	5,3	8,3	0	478,3	8,3	7,1
24/03/2022	16:00	18,7	17,9	19,7	30	281	5,1	7,6	0	302	8,6	7,2
24/03/2022	17:00	16,8	15,3	18	34	290	4,3	7	0	117,9	8,8	7,3
24/03/2022	18:00	14,2	13,2	15,4	38	291	3,4	6,4	0	9,8	8,9	7,4
24/03/2022	19:00	11,1	8	13,2	42	248	1,6	3,4	0	0	8,9	7,5
24/03/2022	20:00	6,9	5,2	8,3	59	159	1,2	2,7	0	0	8,9	7,6
24/03/2022	21:00	3,8	2,7	6,4	67	225	0,8	1,8	0	0	8,8	7,7
24/03/2022	22:00	2,7	1,7	3,5	75	126	0,5	1,1	0	0	8,6	7,8
24/03/2022	23:00	1,1	0,5	2,1	79	181	0,6	1,1	0	0	8,4	7,9
24/03/2022	24:00	0	-1	0,9	83	205	0,4	0,9	0	0	8,2	8
25/03/2022	01:00	-0,7	-1,2	0,3	86	241	0,5	1,3	0	0	8	8
25/03/2022	02:00	-1,4	-2,1	-0,5	88	249	0,5	1,2	0	0	7,8	8
25/03/2022	03:00	-1,5	-2,3	-0,7	90	315	0,4	0,8	0	0	7,6	8,1
25/03/2022	04:00	-2,6	-3,2	-2	90	234	0,8	1,3	0	0	7,4	8,1
25/03/2022	05:00	-2,6	-3,4	-2,1	91	296	0,4	1,2	0	0	7,2	8
25/03/2022	06:00	-3,3	-3,8	-2,4	91	232	0,9	1,7	0	47,6	7	8
25/03/2022	07:00	0	-2,4	3,7	92	242	0,7	1,3	0	204,1	6,8	7,9

**RONCIGLIONE
(LOC. PONTEROTTO)**

GIORNO	ORA	T_media	T_min	T_max	U_media	Dir_media	Vel_media	Vel_max	Precipitaz	Radiazione
24/03/2022	08:00	10	7,9	11,9	51	193	0,5	1,6	0	396
24/03/2022	09:00	13,3	11,9	14,8	40	75	1,4	3,1	0	579
24/03/2022	10:00	15,8	14,6	16,9	34	131	1,3	3	0	714
24/03/2022	11:00	17,5	16,6	18,4	31	126	1,1	3	0	794
24/03/2022	12:00	19,3	17,8	20,5	27	145	1,5	2,9	0	820
24/03/2022	13:00	20,2	19,6	20,8	27	177	1,5	4	0	783
24/03/2022	14:00	20,2	19,5	21,1	32	232	2	4,4	0	673
24/03/2022	15:00	19,4	18,9	20	33	247	2,7	5,6	0	528
24/03/2022	16:00	18,9	18,5	19,4	29	261	2,3	4,3	0	341
24/03/2022	17:00	17,3	15,9	18,6	33	256	2	4,2	0	137
24/03/2022	18:00	14,3	12,7	15,9	38	233	1,2	2,3	0	10
24/03/2022	19:00	11,7	10,5	12,6	44	257	0,9	2,3	0	0
24/03/2022	20:00	8,9	7,9	11	52	272	1,2	2,2	0	0
24/03/2022	21:00	7,5	6,4	8,6	59	279	1,1	2,4	0	0
24/03/2022	22:00	5,7	4,4	7,3	62	297	1	2,1	0	0
24/03/2022	23:00	4,4	3,5	5,1	67	286	1	1,6	0	0
24/03/2022	24:00	3,5	3,2	3,9	70	304	0,9	1,4	0	0
25/03/2022	01:00	2,7	2	3,3	69	280	1	2	0	0
25/03/2022	02:00	2,4	1,9	2,8	68	287	1	2,2	0	0
25/03/2022	03:00	1,5	0,8	2,4	70	308	0,7	1,4	0	0
25/03/2022	04:00	1,1	0,5	1,9	68	304	0,7	1,4	0	0
25/03/2022	05:00	0,5	0,1	1,1	71	297	0,8	1,5	0	0
25/03/2022	06:00	1,5	0,6	2,7	69	279	0,7	1,5	0	41
25/03/2022	07:00	6,1	2,6	10	61	0	0,5	1	0	207

Fonte: Arsiat