UFFICIO AGRONOMI – AGROMETEO – BOLLETTINO DEL 10-11 Aprile 2022

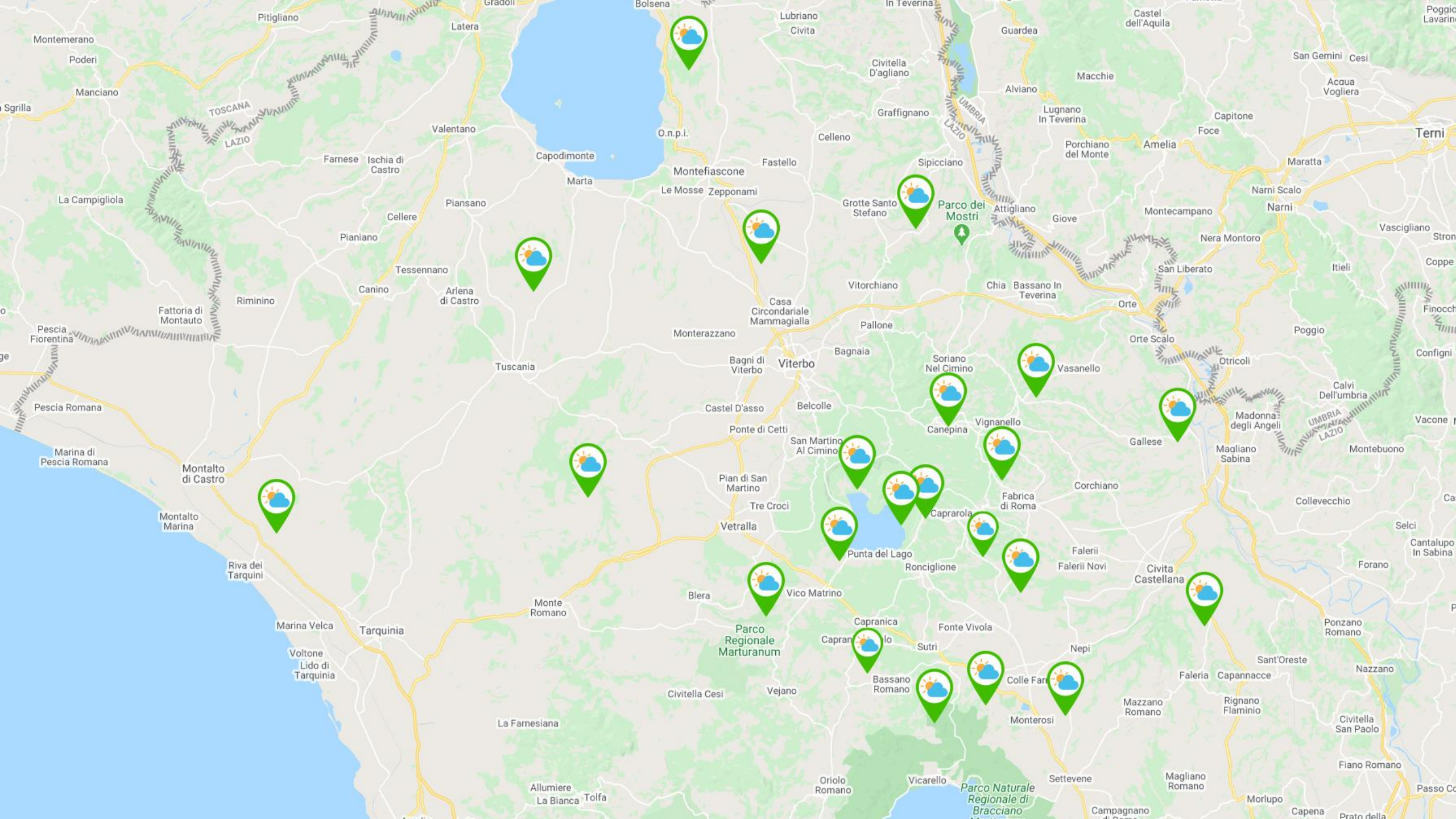

Pitigliano
Latera
Bolsena
Lubriano
Civita
In Teverina
Guardea
Castel dell'Aquila
Montemerano
Poderi
Manciano
Civitella D'agliano
Macchie
Alviano
San Gemini
Cesi
Acqua Vogliera
TOSCANA
LAZIO
Valentano
Graffignano
UMBRIA
LAZIO
Lugnano In Teverina
Capitone
Foce
Terni
O.n.p.i.
Celleno
Porchiano del Monte
Amelia
Farnese
Ischia di Castro
Capodimonte
Fastello
Sipicciano
Maratta
Marta
Montefiascone
Le Mosse
Zepponami
Narni Scalo
Narni
La Campigliola
Piansano
Grotte Santo Stefano
Parco dei Mostri
Attigliano
Giove
Montecampano
Cellere
Vascigliano
Pianiano
Nera Montoro
Tessennano
San Liberato
Itieli
Canino
Arlena di Castro
Vitorchiano
Chia
Bassano In Teverina
Riminino
Casa Circondariale Mammagialla
Orte
Fattoria di Montauto
Pallone
Pescia Fiorentina
Monterazzano
Orte Scalo
Poggio
Bagnaia
Bagni di Viterbo
Viterbo
Soriano Nel Cimino
Vasanello
Otricoli
Tuscania
Calvi Dell'umbria
Pescia Romana
Castel D'asso
Belcolle
Madonna degli Angeli
Vignanello
Canepina
Ponte di Cetti
Gallese
Vacone
San Martino Al Cimino
Magliano Sabina
Montebuono
Marina di Pescia Romana
Montalto di Castro
Pian di San Martino
Corchiano
Fabrica di Roma
Tre Croci
Collevecchio
Caprarola
Montalto Marina
Vetralla
Selci
Cantalupo In Sabina
Punta del Lago
Falerii
Falerii Novi
Riva dei Tarquini
Ronciglione
Civita Castellana
Forano
Blera
Vico Matrino
Monte Romano
Capranica
Fonte Vivola
Ponzano Romano
Marina Velca
Tarquinia
Parco Regionale Marturanum
Sutri
Nepi
Voltone
Lido di Tarquinia
Sant'Oreste
Nazzano
Bassano Romano
Faleria
Capannacce
Civitella Cesi
Vejano
Mazzano Romano
Rignano Flaminio
Monterosi
La Farnesiana
Civitella San Paolo
Fiano Romano
Oriolo Romano
Vicarello
Settevene
Magliano Romano
Allumiere
La Bianca
Tolfa
Parco Naturale Regionale di Bracciano
Morlupo
Campagnano
Capena

BAGNOREGIO

Stazione Assofrutti - Bagnoregio | mappa | dashboard | AgroCAM

LUNEDÌ 11 aprile 2022
Aggiornamento 08:00

LUNEDì	MARTEDì	MERCOLEDì	GIOVEDì	VENERDì
2° 13°	2° 16°	6° 18°	7° 20°	9° 21°

TEMPERATURA
7.4 °C (-20 / 50)
MIN -0.2 °C
MAX 7.7 °C

UMIDITA' RELATIVA
48 % (0 / 100)
MIN 45 %
MAX 81 %

PIOGGIA
0.0 mm/h (0 / 60)
ULTIMA ORA 0.0 mm
OGGI 0.0 mm

VENTO
5.1 km/h
MIN 0.0 km/h
MAX 10.1 km/h

ALTRI DATI
RADIAZIONE 117 W/mq | SUOLO 40cm -- --

Dati orari

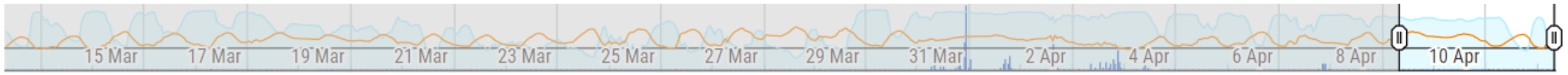

Temperatura, umidità e pioggia

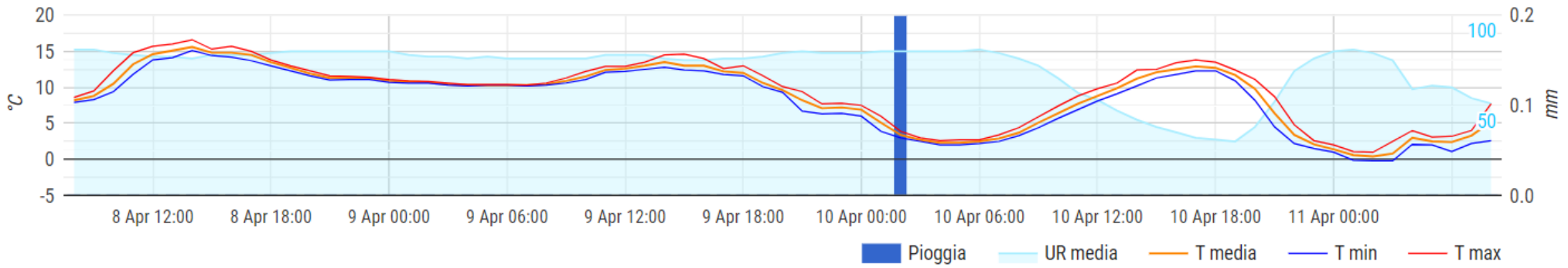

BARBARANO

Stazione Assofrutti - Barbarano | mappa | dashboard | AgroCAM

LUNEDÌ 11 aprile 2022
Aggiornamento 08:00

LUNEDÌ	MARTEDÌ	MERCOLEDÌ	GIOVEDÌ	VENERDÌ
1° 13°	3° 16°	6° 19°	8° 21°	10° 23°

TEMPERATURA
7.3 °C (-20 … 50)
MIN 2.2 °C
MAX 7.9 °C

UMIDITA' RELATIVA
50 % (0 … 100)
MIN 46 %
MAX 76 %

PIOGGIA
0.0 mm/h (0 … 60)
ULTIMA ORA 0.0 mm
OGGI 0.0 mm

VENTO
4.7 km/h
MIN 0.0 km/h
MAX 13.9 km/h

ALTRI DATI
RADIAZIONE 196 W/mq
SUOLO 10cm 25 % 9.9 °C | 30cm -- -- | 50cm -- --

Dati orari

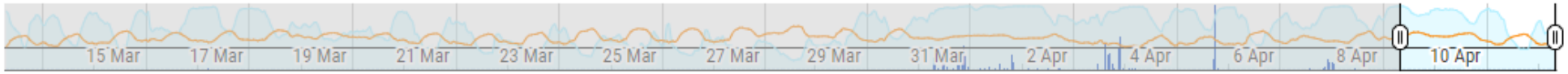

Temperatura, umidità e pioggia

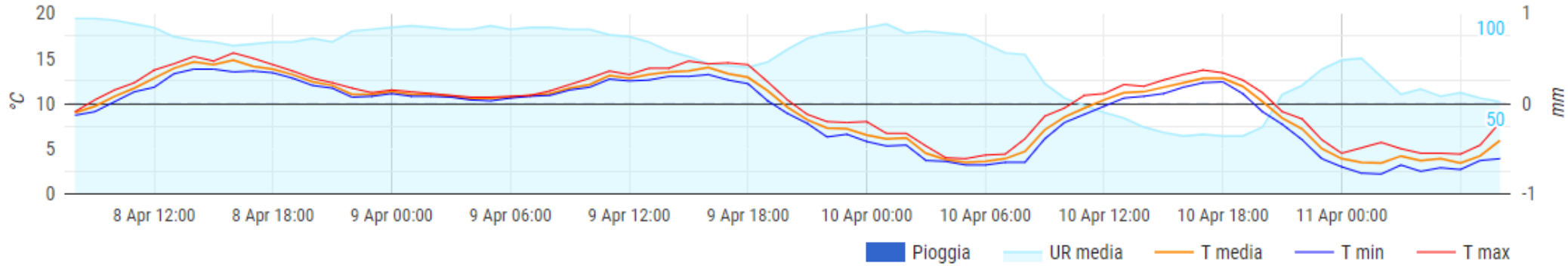

CANEPINA

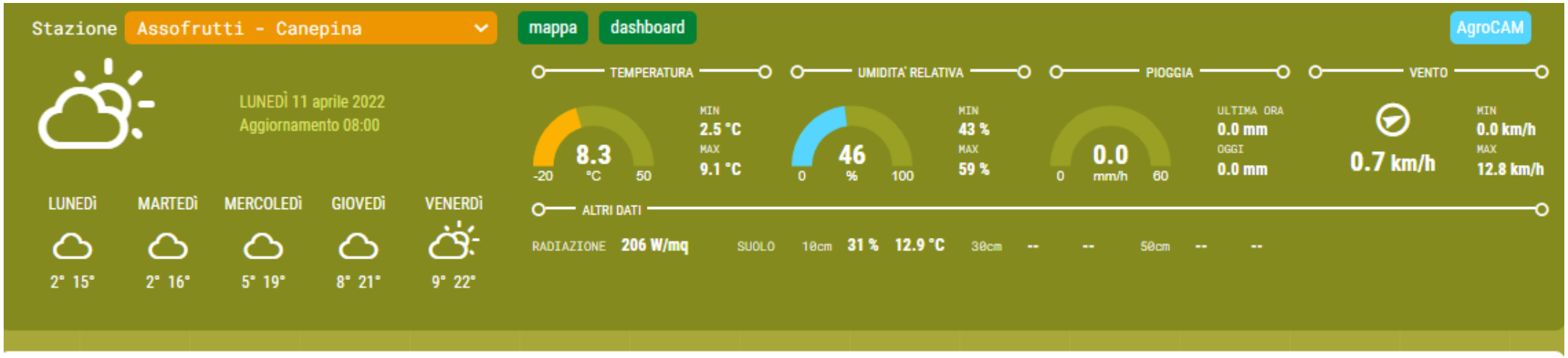

Dati orari

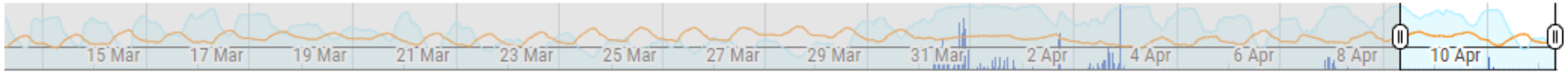

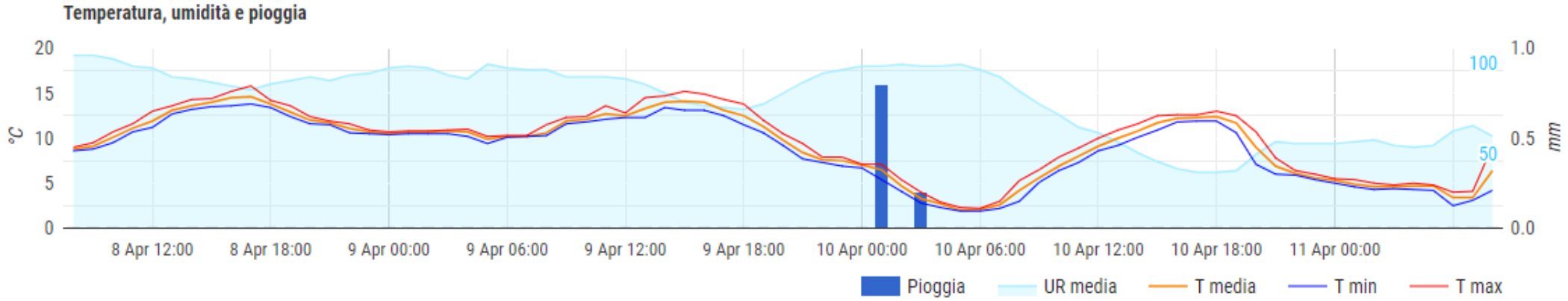

CAPRANICA

Stazione Assofrutti - Capranica

mappa | dashboard | AgroCAM

LUNEDÌ 11 aprile 2022
Aggiornamento 08:00

LUNEDÌ	MARTEDÌ	MERCOLEDÌ	GIOVEDÌ	VENERDÌ
1° 14°	3° 16°	6° 19°	9° 22°	10° 23°

TEMPERATURA
4.6 °C (-20 / 50)
MIN -2.0 °C
MAX 5.7 °C

UMIDITA' RELATIVA
75 % (0 / 100)
MIN 70 %
MAX 91 %

PIOGGIA
0.0 mm/h (0 / 60)
ULTIMA ORA 0.0 mm
OGGI 0.0 mm

VENTO
0.0 km/h
MIN 0.0 km/h
MAX 4.4 km/h

ALTRI DATI
RADIAZIONE 177 W/mq
SUOLO 40cm 24 % 9.6 °C

Dati orari

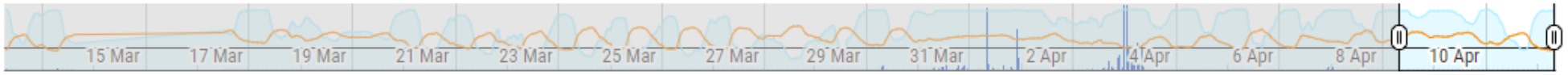

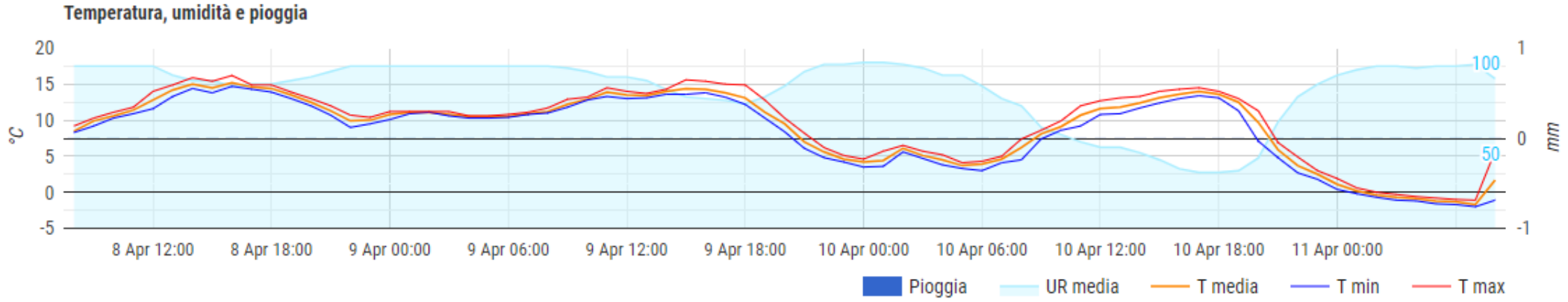

CAPRAROLA (Loc. San Rocco)

Stazione Assofrutti - Caprarola 1 | mappa | dashboard | AgroCAM

LUNEDÌ 11 aprile 2022
Aggiornamento 08:00

LUNEDÌ	MARTEDÌ	MERCOLEDÌ	GIOVEDÌ	VENERDÌ
-1° 13°	1° 15°	4° 18°	7° 20°	8° 21°

TEMPERATURA: 8.8 °C (-20 / 50) — MIN 4.1 °C — MAX 9.3 °C

UMIDITA' RELATIVA: 36 % (0 / 100) — MIN 33 % — MAX 42 %

PIOGGIA: 0.0 mm/h (0 / 60) — ULTIMA ORA 0.0 mm — OGGI 0.0 mm

VENTO: 4.0 km/h — MIN 0.0 km/h — MAX 10.9 km/h

ALTRI DATI

RADIAZIONE 205 W/mq | SUOLO 10cm -- -- | 30cm -- -- | 50cm -- --

Dati orari

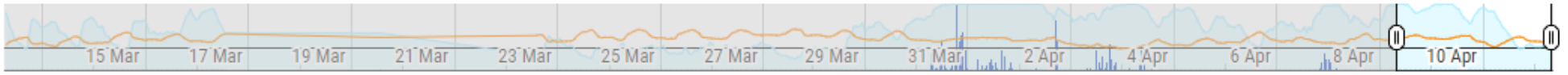

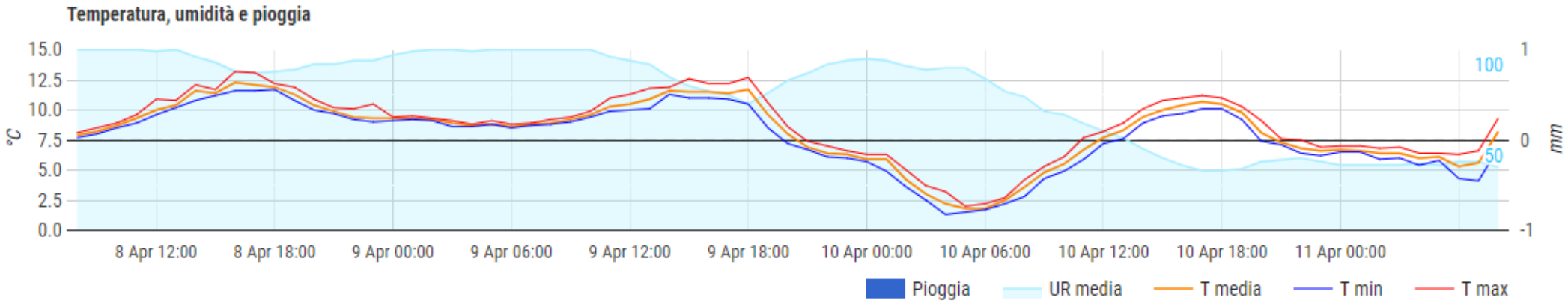

CAPRAROLA (Loc. Stazione)

Stazione Assofrutti - Caprarola 2 | mappa | dashboard | AgroCAM

LUNEDÌ 11 aprile 2022
Aggiornamento 08:00

LUNEDÌ	MARTEDÌ	MERCOLEDÌ	GIOVEDÌ	VENERDÌ
1° 15°	3° 17°	6° 20°	9° 22°	10° 23°

TEMPERATURA: 4.2 °C (-20 / 50) — MIN 0.4 °C — MAX 5.2 °C

UMIDITA' RELATIVA: 71 % (0 / 100) — MIN 63 % — MAX 79 %

PIOGGIA: 0.0 mm/h (0 / 60) — ULTIMA ORA 0.0 mm — OGGI 0.0 mm

VENTO: 0.0 km/h — MIN 0.0 km/h — MAX 0.0 km/h

ALTRI DATI

RADIAZIONE 95 W/mq

SUOLO				
10cm	23 %	10.5 °C		
30cm	--	--		
50cm	--	--		

Dati orari

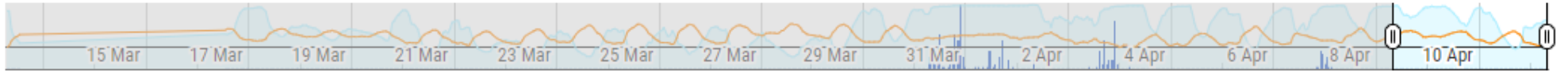

Temperatura, umidità e pioggia

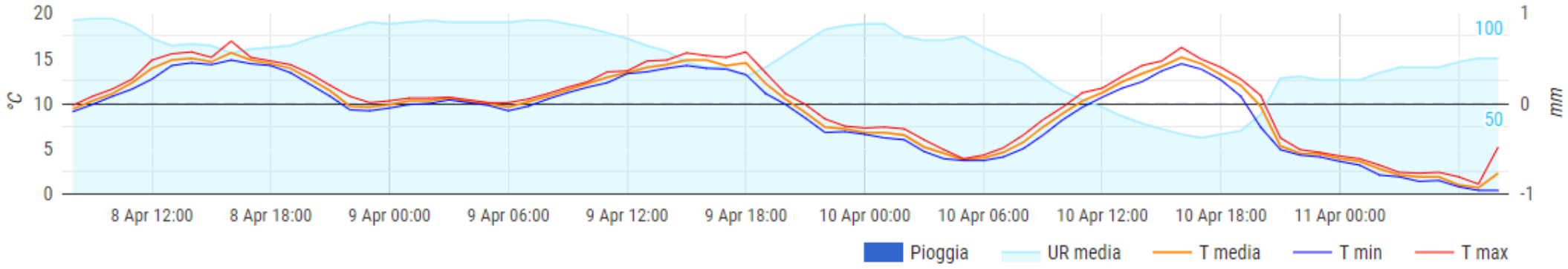

CAPRAROLA (Loc. Procoio)

Stazione Assofrutti - Caprarola 3 | mappa | dashboard | AgroCAM

LUNEDÌ 11 aprile 2022
Aggiornamento 08:00

LUNEDÌ	MARTEDÌ	MERCOLEDÌ	GIOVEDÌ	VENERDÌ
0° 13°	2° 16°	5° 19°	7° 21°	9° 22°

TEMPERATURA
0.8 °C (-20 / 50)
MIN -4.1 °C
MAX 1.2 °C

UMIDITA' RELATIVA
93 % (0 / 100)
MIN 92 %
MAX 96 %

PIOGGIA
0.0 mm/h (0 / 60)
ULTIMA ORA 0.0 mm
OGGI 0.0 mm

VENTO
0.0 km/h
MIN 0.0 km/h
MAX 0.0 km/h

ALTRI DATI
RADIAZIONE 175 W/mq
SUOLO 40cm -- --

Dati orari

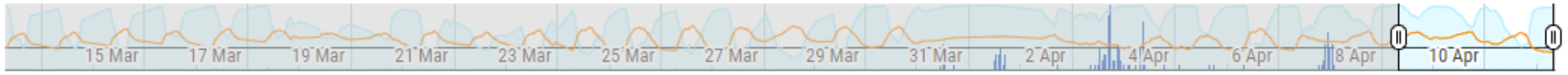

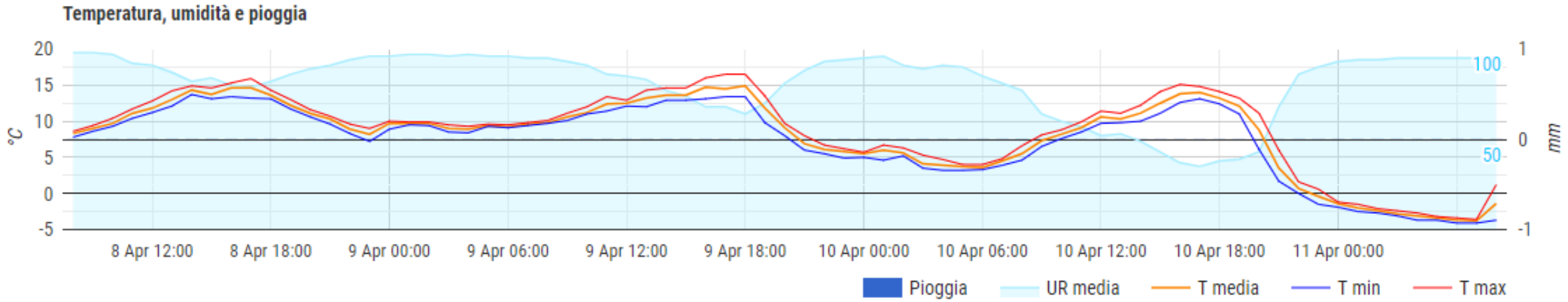

CAPRAROLA (Loc. Pantane)

Stazione Assofrutti - Caprarola Pantane | mappa | dashboard | AgroCAM

LUNEDÌ 11 aprile 2022
Aggiornamento 08:00

LUNEDÌ	MARTEDÌ	MERCOLEDÌ	GIOVEDÌ	VENERDÌ
0° 13°	2° 16°	5° 18°	7° 20°	9° 22°

TEMPERATURA
1.9 °C (-20 / 50)
MIN -4.8 °C
MAX 2.8 °C

UMIDITA' RELATIVA
87 % (0 / 100)
MIN 87 %
MAX 89 %

PIOGGIA
0.0 mm/h (0 / 60)
ULTIMA ORA 0.0 mm
OGGI 0.0 mm

VENTO
0.0 km/h
MIN 0.0 km/h
MAX 2.5 km/h

ALTRI DATI
RADIAZIONE 196 W/mq
SUOLO 40cm 27 % 8.5 °C

Dati orari

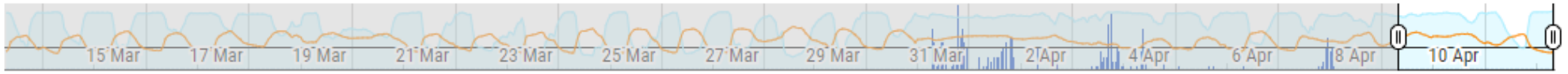

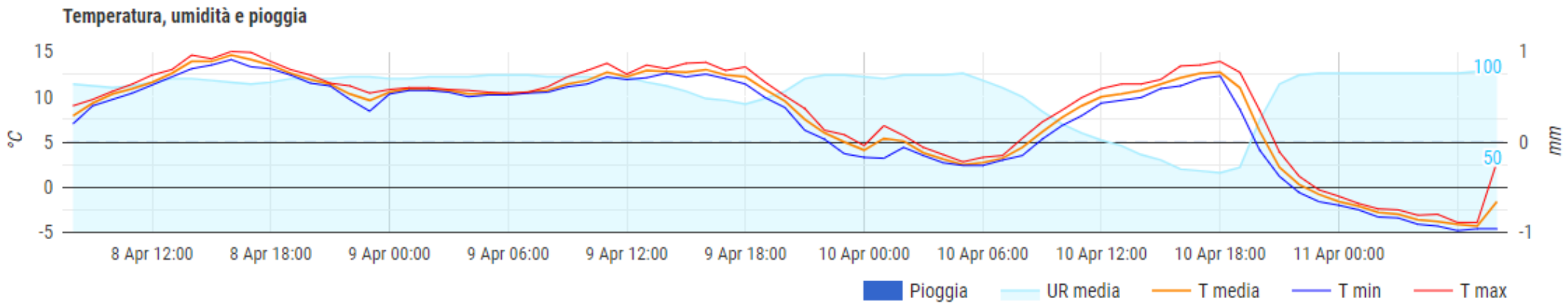

FALERIA

Stazione Assofrutti - Faleria | mappa | dashboard | AgroCAM

LUNEDÌ 11 aprile 2022
Aggiornamento 08:00

LUNEDÌ	MARTEDÌ	MERCOLEDÌ	GIOVEDÌ	VENERDÌ
2° 16°	3° 18°	6° 21°	9° 23°	10° 24°

TEMPERATURA
1.4 °C (-20 / 50)
MIN -1.7 °C
MAX 2.8 °C

UMIDITA' RELATIVA
84 % (0 / 100)
MIN 73 %
MAX 88 %

PIOGGIA
0.0 mm/h (0 / 60)
ULTIMA ORA 0.0 mm
OGGI 0.0 mm

VENTO
2.4 km/h
MIN 0.0 km/h
MAX 7.0 km/h

ALTRI DATI
RADIAZIONE 141 W/mq
SUOLO 40cm 15 % 10.7 °C

Dati orari

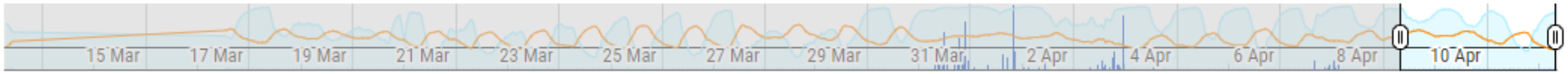

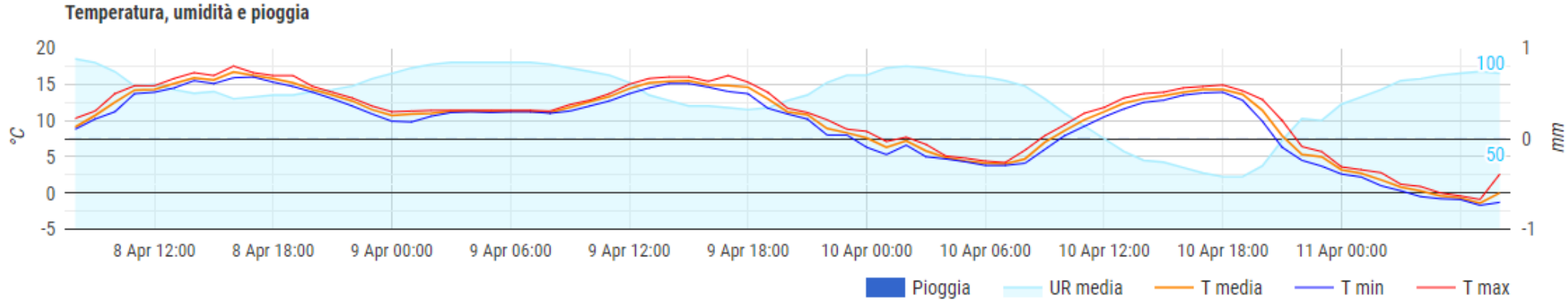

FABRICA DI ROMA

Stazione Assofrutti - Fabrica di Roma | mappa | dashboard | AgroCAM

LUNEDÌ 11 aprile 2022
Aggiornamento 08:00

LUNEDÌ	MARTEDÌ	MERCOLEDÌ	GIOVEDÌ	VENERDÌ
0° 15°	3° 17°	6° 19°	8° 22°	9° 23°

TEMPERATURA: 7 °C (-20 / 50) — MIN -0.8 °C — MAX 8.2 °C

UMIDITA' RELATIVA: 53 % (0 / 100) — MIN 47 % — MAX 83 %

PIOGGIA: 0.0 mm/h (0 / 60) — ULTIMA ORA 0.0 mm — OGGI 0.0 mm

VENTO: 0.8 km/h — MIN 0.0 km/h — MAX 7.7 km/h

ALTRI DATI

RADIAZIONE 171 W/mq — SUOLO 40cm 24 % 10.6 °C

Dati orari

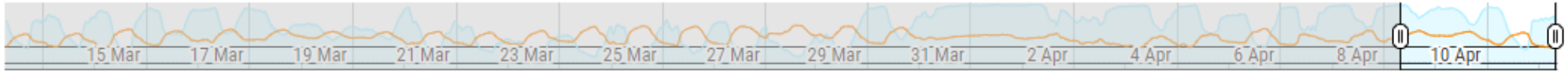

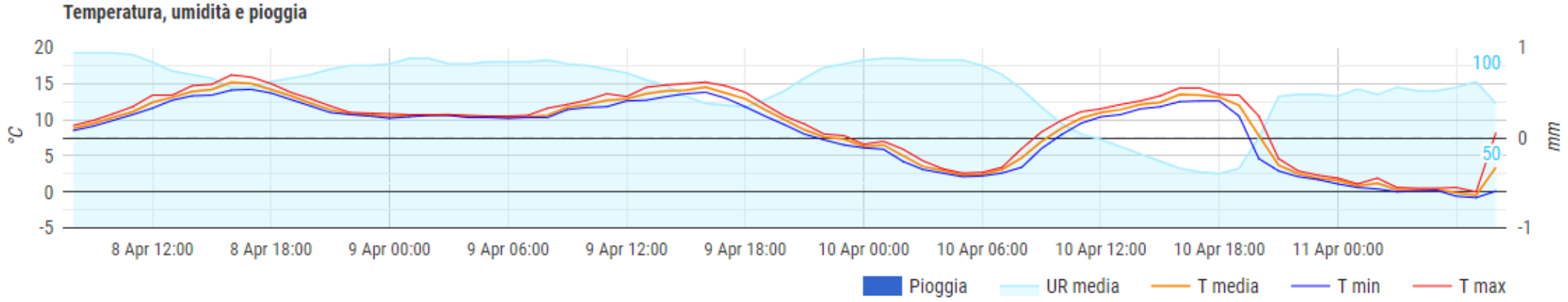

GALLESE

Stazione Assofrutti - Gallese

mappa dashboard AgroCAM

LUNEDÌ 11 aprile 2022
Aggiornamento 08:00

LUNEDÌ	MARTEDÌ	MERCOLEDÌ	GIOVEDÌ	VENERDÌ
3° 17°	4° 18°	7° 21°	10° 23°	11° 25°

TEMPERATURA
3.6 °C (-20 / 50)
MIN -2.6 °C
MAX 4.6 °C

UMIDITA' RELATIVA
90 % (0 / 100)
MIN 88 %
MAX 92 %

PIOGGIA
0.0 mm/h (0 / 60)
ULTIMA ORA 0.0 mm
OGGI 0.0 mm

VENTO
0.5 km/h
MIN 0.0 km/h
MAX 3.9 km/h

ALTRI DATI
RADIAZIONE 143 W/mq
SUOLO 10cm -- -- 30cm -- -- 50cm -- --

Dati orari

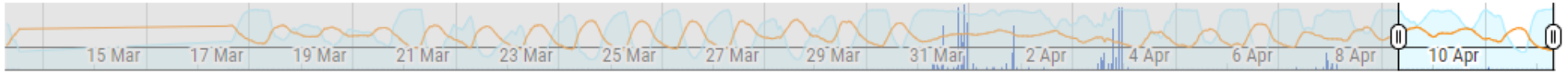

Temperatura, umidità e pioggia

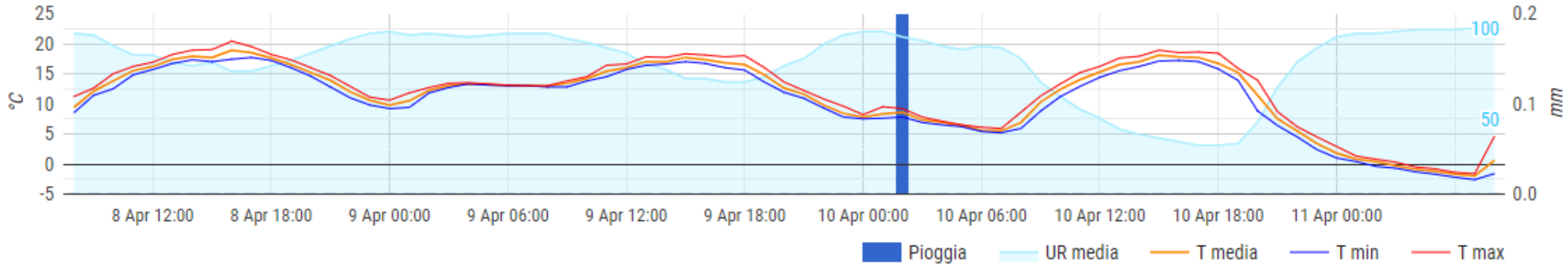

NEPI

Stazione Assofrutti - Nepi

mappa | dashboard | AgroCAM

LUNEDÌ 11 aprile 2022
Aggiornamento 08:00

LUNEDÌ	MARTEDÌ	MERCOLEDÌ	GIOVEDÌ	VENERDÌ
2° 15°	4° 17°	7° 20°	9° 23°	10° 24°

TEMPERATURA
3.1 °C (-20 / 50)
MIN -0.5 °C
MAX 4.8 °C

UMIDITA' RELATIVA
77 % (0 / 100)
MIN 67 %
MAX 86 %

PIOGGIA
0.0 mm/h (0 / 60)
ULTIMA ORA 0.0 mm
OGGI 0.0 mm

VENTO
3.8 km/h
MIN 0.0 km/h
MAX 8.7 km/h

ALTRI DATI
RADIAZIONE 125 W/mq
SUOLO 10cm 39 % 11.8 °C | 30cm -- -- | 50cm -- --

Dati orari

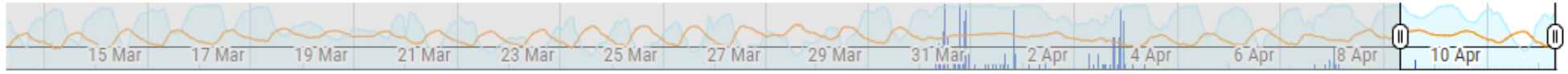

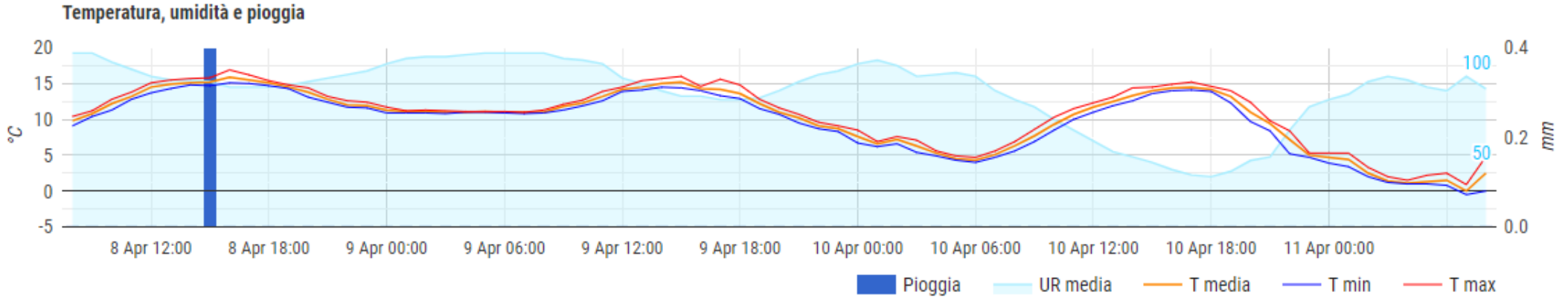

RONCIGLIONE

Stazione Assofrutti - Ronciglione | mappa | dashboard | AgroCAM

LUNEDÌ 11 aprile 2022
Aggiornamento 08:15

LUNEDÌ	MARTEDÌ	MERCOLEDÌ	GIOVEDÌ	VENERDÌ
0° 12°	2° 15°	4° 18°	7° 20°	8° 21°

TEMPERATURA: 6.5 °C (-20 / 50) — MIN 4.7 °C — MAX 9.1 °C

UMIDITA' RELATIVA: 48 % (0 / 100) — MIN 39 % — MAX 51 %

PIOGGIA: 0.0 mm/h (0 / 60) — ULTIMA ORA 0.0 mm — OGGI 0.0 mm

VENTO: 6.0 km/h — MIN 0.0 km/h — MAX 11.8 km/h

ALTRI DATI

RADIAZIONE 193 W/mq — SUOLO 40cm -- --

Dati orari

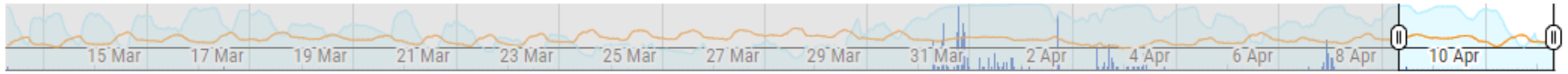

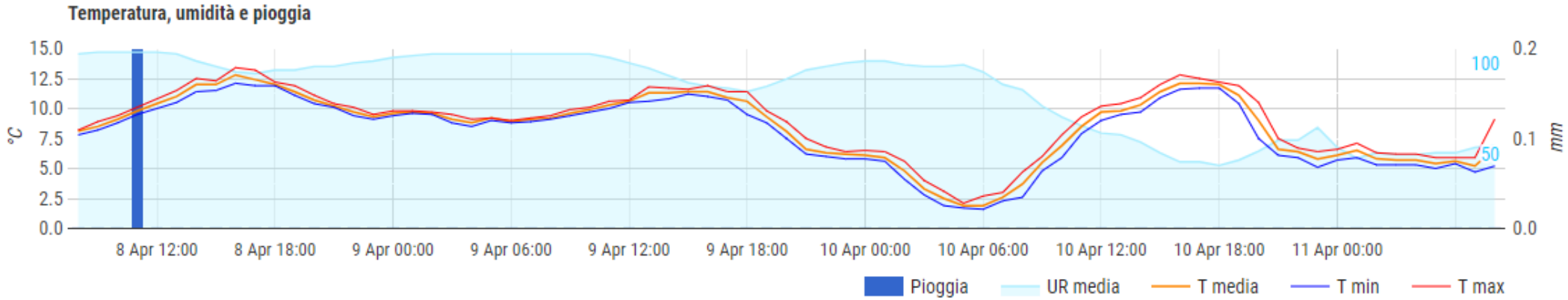

SUTRI (loc. Cornacchia)

Stazione Assofrutti - Sutri 1 | mappa | dashboard | AgroCAM

LUNEDÌ 11 aprile 2022
Aggiornamento 08:15

LUNEDÌ	MARTEDÌ	MERCOLEDÌ	GIOVEDÌ	VENERDÌ
1° 13°	3° 16°	5° 19°	8° 21°	9° 22°

TEMPERATURA
6.9 °C (-20 / 50)
MIN 2.9 °C
MAX 7.3 °C

UMIDITA' RELATIVA
50 % (0 / 100)
MIN 45 %
MAX 61 %

PIOGGIA
0.0 mm/h (0 / 60)
ULTIMA ORA 0.0 mm
OGGI 0.0 mm

VENTO
0.7 km/h
MIN 0.0 km/h
MAX 5.4 km/h

ALTRI DATI
RADIAZIONE 67 W/mq
SUOLO 40cm -- --

Dati orari

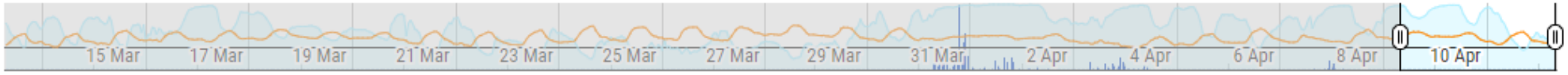

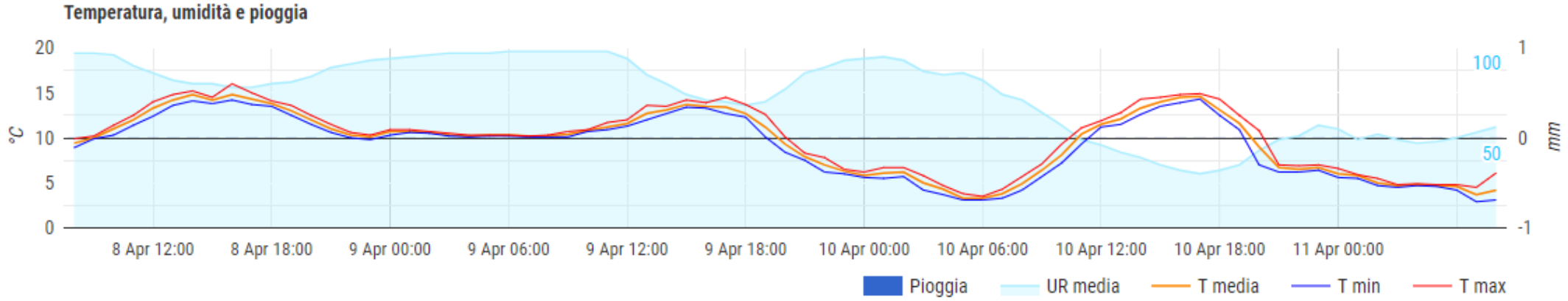

SUTRI (loc. Vallicella)

Stazione Assofrutti - Sutri 2 | mappa | dashboard | AgroCAM

LUNEDÌ 11 aprile 2022
Aggiornamento 08:15

LUNEDÌ	MARTEDÌ	MERCOLEDÌ	GIOVEDÌ	VENERDÌ
2° 15°	4° 17°	7° 20°	9° 23°	11° 24°

TEMPERATURA
3.2 °C (-20 / 50)
MIN -2.8 °C
MAX 3.9 °C

UMIDITA' RELATIVA
83 % (0 / 100)
MIN 80 %
MAX 98 %

PIOGGIA
0.0 mm/h (0 / 60)
ULTIMA ORA 0.0 mm
OGGI 0.0 mm

VENTO
0.4 km/h
MIN 0.0 km/h
MAX 5.1 km/h

ALTRI DATI
RADIAZIONE 167 W/mq
SUOLO 40cm 23 % 12.0 °C

Dati orari

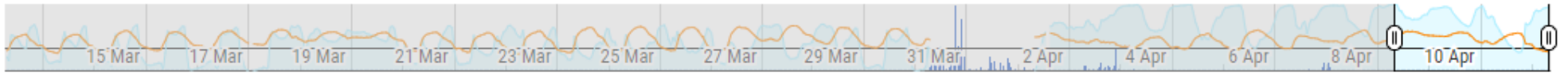

Temperatura, umidità e pioggia

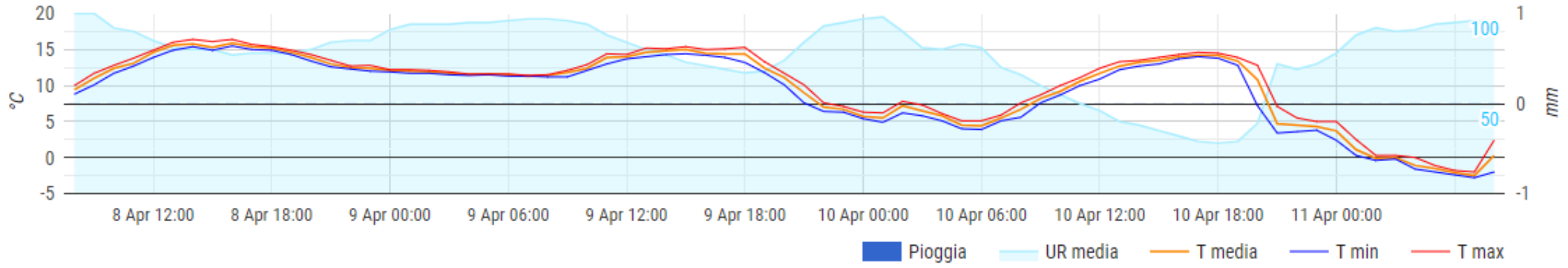

VIGNANELLO

Stazione Assofrutti - Vignanello | mappa | dashboard | AgroCAM

LUNEDÌ 11 aprile 2022
Aggiornamento 08:15

LUNEDÌ	MARTEDÌ	MERCOLEDÌ	GIOVEDÌ	VENERDÌ
1° 15°	3° 17°	6° 20°	8° 22°	10° 23°

TEMPERATURA: 7 °C (-20 / 50) — MIN -0.5 °C — MAX 7.8 °C

UMIDITA' RELATIVA: 53 % (0 / 100) — MIN 52 % — MAX 79 %

PIOGGIA: 0.0 mm/h (0 / 60) — ULTIMA ORA 0.0 mm — OGGI 0.0 mm

VENTO: 1.8 km/h — MIN 0.0 km/h — MAX 6.2 km/h

ALTRI DATI

RADIAZIONE 217 W/mq — SUOLO 10cm 25 % 10.7 °C — 30cm -- -- — 50cm -- --

Dati orari

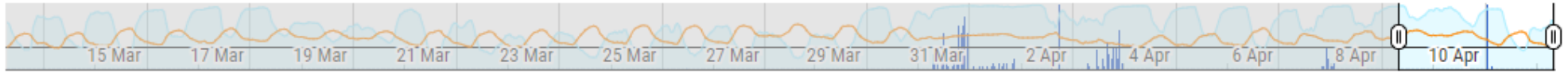

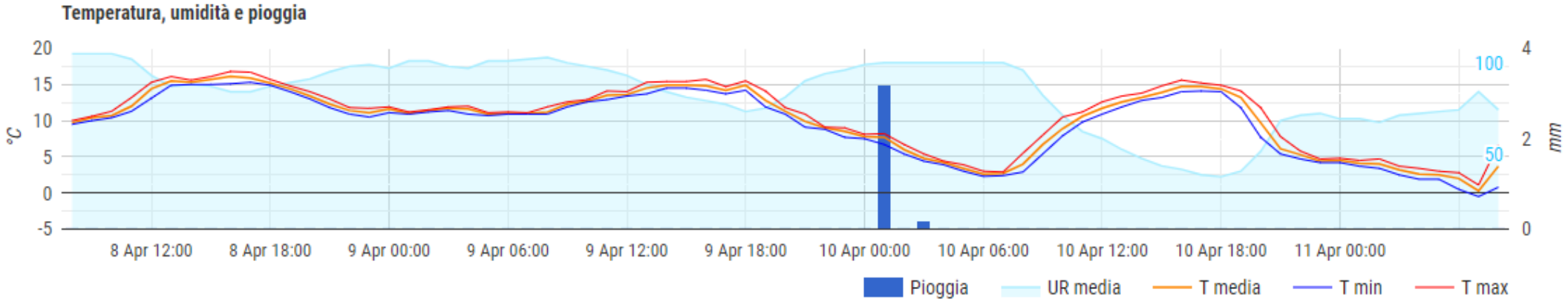

VITERBO (Strada Cassia Nord km 90.)

Stazione Assofrutti - Viterbo 1 | mappa | dashboard | AgroCAM

LUNEDÌ 11 aprile 2022
Aggiornamento 08:15

LUNEDÌ	MARTEDÌ	MERCOLEDÌ	GIOVEDÌ	VENERDÌ
3° 14°	3° 17°	6° 19°	8° 21°	10° 22°

TEMPERATURA: 5.4 °C (-20 / 50) — MIN -1.5 °C — MAX 5.9 °C

UMIDITA' RELATIVA: 68 % (0 / 100) — MIN 65 % — MAX 89 %

PIOGGIA: 0.0 mm/h (0 / 60) — ULTIMA ORA 0.0 mm — OGGI 0.0 mm

VENTO: 3.3 km/h — MIN 0.0 km/h — MAX 7.4 km/h

ALTRI DATI

RADIAZIONE 216 W/mq — SUOLO 40cm 24 % 10.0 °C

Dati orari

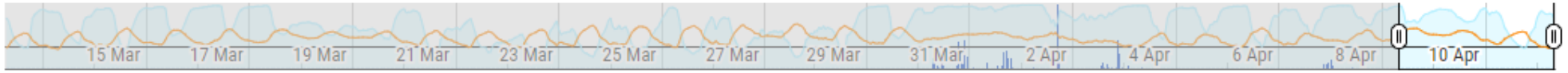

Temperatura, umidità e pioggia

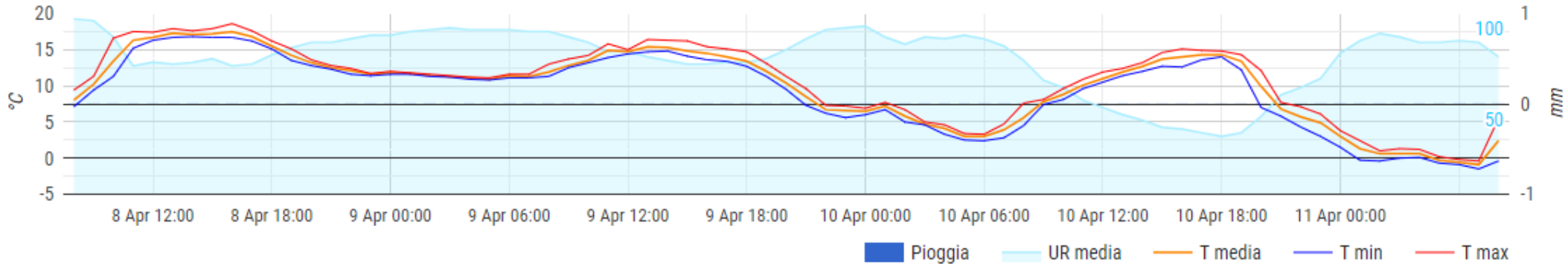

VITERBO (loc. Norchia)

Stazione Assofrutti - Viterbo 2 | mappa | dashboard | AgroCAM

LUNEDÌ 11 aprile 2022
Aggiornamento 08:15

LUNEDÌ	MARTEDÌ	MERCOLEDÌ	GIOVEDÌ	VENERDÌ
5° 15°	5° 17°	7° 20°	10° 21°	11° 23°

TEMPERATURA
3.5 °C (-20 / 50)
MIN -4.0 °C
MAX 5.3 °C

UMIDITA' RELATIVA
92 % (0 / 100)
MIN 90 %
MAX 95 %

PIOGGIA
0.0 mm/h (0 / 60)
ULTIMA ORA 0.0 mm
OGGI 0.0 mm

VENTO
0.3 km/h
MIN 0.0 km/h
MAX 4.2 km/h

ALTRI DATI
RADIAZIONE 182 W/mq | SUOLO 40cm -- --

Dati orari

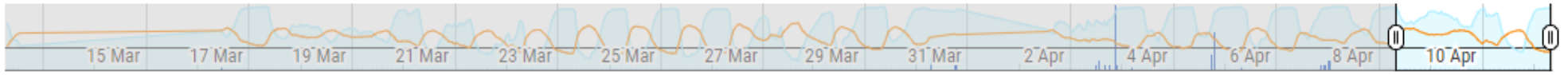

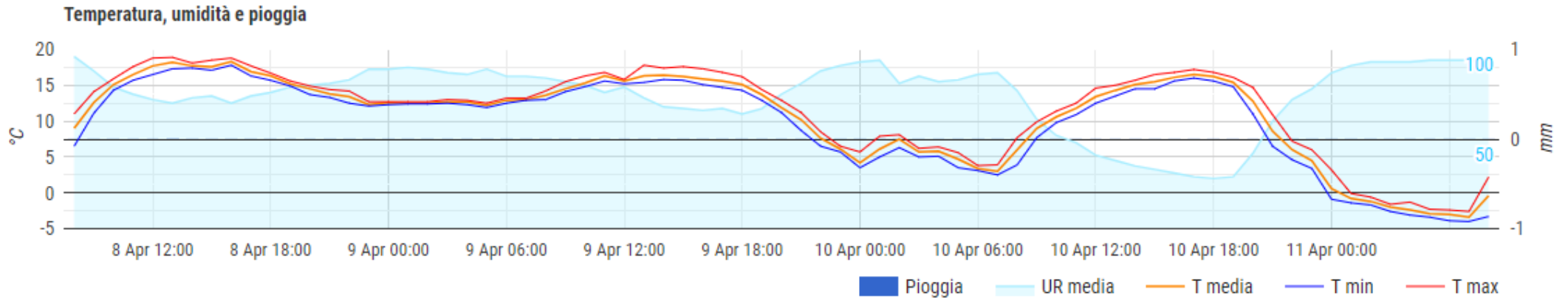

TARQUINIA

Stazione Tarquinia - Piani della Marina | mappa | dashboard | AgroCAM

LUNEDÌ 11 aprile 2022
Aggiornamento 08:15

LUNEDÌ	MARTEDÌ	MERCOLEDÌ	GIOVEDÌ	VENERDÌ
7° 14°	7° 15°	9° 17°	11° 18°	13° 19°

TEMPERATURA
6.1 °C (-20 / 50)
MIN 0.7 °C
MAX 7.2 °C

UMIDITA' RELATIVA
86 % (0 / 100)
MIN 83 %
MAX 92 %

PIOGGIA
0.0 mm/h (0 / 60)
ULTIMA ORA 0.0 mm
OGGI 0.0 mm

VENTO
0.0 km/h
MIN 0.0 km/h
MAX 5.3 km/h

ALTRI DATI
RADIAZIONE 194 W/mq
PRESSIONE --
SUOLO 30cm 25 % 3.8 kPa 13.4 °C
60cm 33 % 100 kPa 12.9 °C

Dati orari

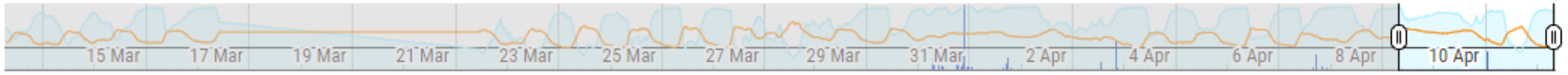

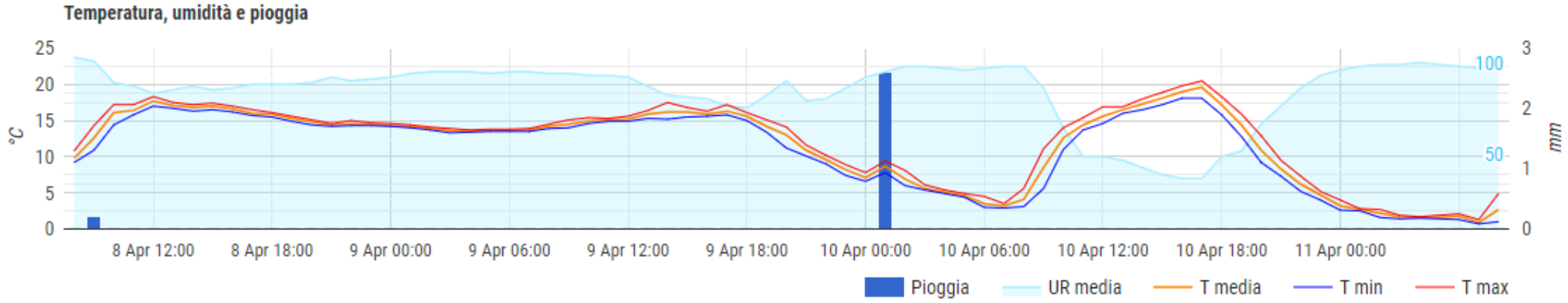

TUSCANIA

Stazione Assofrutti - Tuscania

mappa | dashboard | AgroCAM

LUNEDÌ 11 aprile 2022
Aggiornamento 08:15

LUNEDÌ	MARTEDÌ	MERCOLEDÌ	GIOVEDÌ	VENERDÌ
4° 13°	4° 16°	7° 19°	9° 21°	10° 22°

TEMPERATURA

8.7 °C (-20 / 50)
MIN 3.9 °C
MAX 9.3 °C

UMIDITA' RELATIVA

64 % (0 / 100)
MIN 60 %
MAX 77 %

PIOGGIA

0.0 mm/h (0 / 60)
ULTIMA ORA 0.0 mm
OGGI 0.0 mm

VENTO

6.7 km/h
MIN 3.6 km/h
MAX 13.2 km/h

ALTRI DATI

RADIAZIONE 178 W/mq
SUOLO 40cm 24 % 9.8 °C

Dati orari

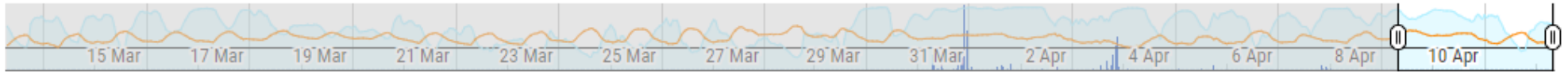

Temperatura, umidità e pioggia

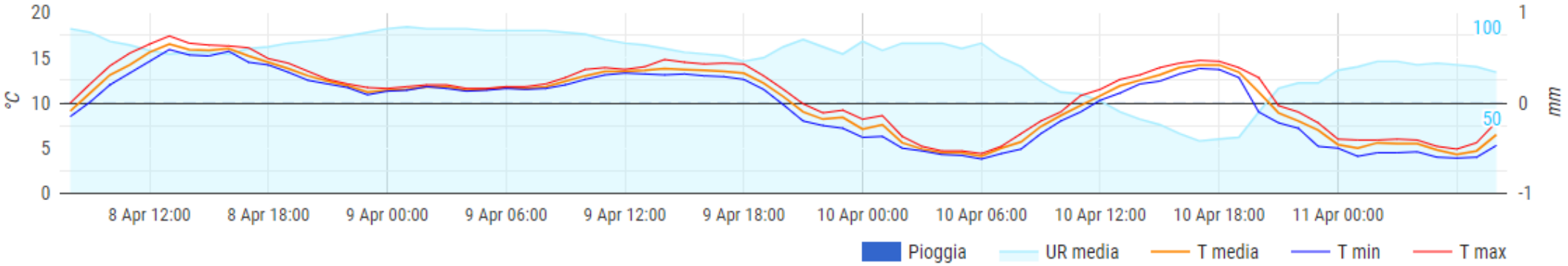

VITORCHIANO

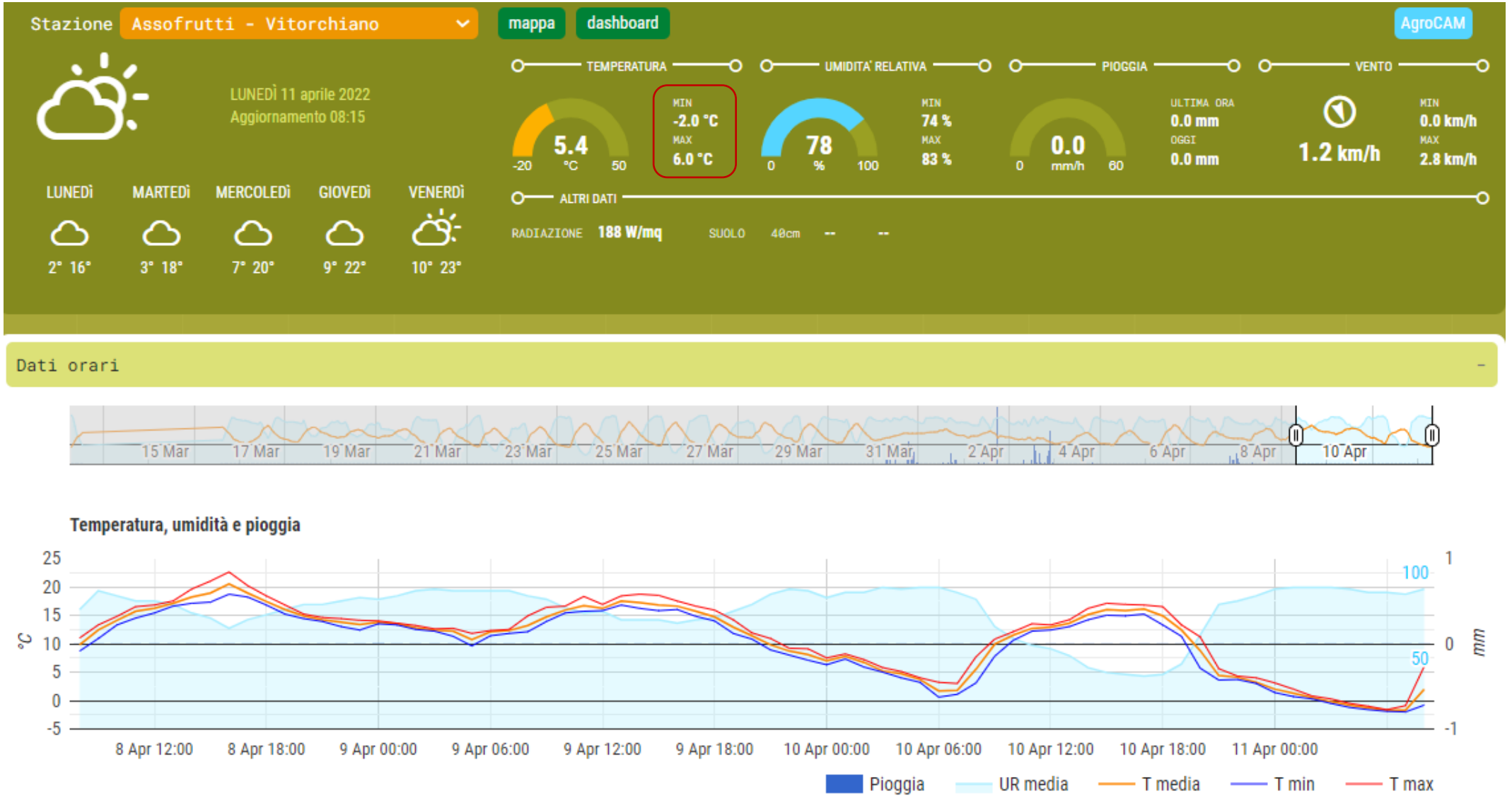

BLERA

GIORNO	ORA	T_media	T_min	T_max	U_media	Dir_media	Vel_media	Vel_max	Precipitaz	Radiazione	T_terr-10	T_terr-30
10/04/2022	07:00	7,4	6,4	8,2	64	3	3	7	0	292	11,6	11,9
10/04/2022	08:00	9	8,3	9,8	55	12	3,1	7,3	0	485	11,5	11,8
10/04/2022	09:00	10,2	9,8	10,8	49	13	2,9	6,3	0	653	11,5	11,7
10/04/2022	10:00	11,2	10,6	11,8	44	21	4	8,4	0	779	11,6	11,6
10/04/2022	11:00	12,2	11,5	12,9	39	7	4	7,7	0,1	857	11,9	11,5
10/04/2022	12:00	13,1	12,6	13,8	34	16	3,8	6,4	0	874	12,3	11,5
10/04/2022	13:00	13,9	13,6	14,6	34	17	3,2	7,2	0	838	12,8	11,5
10/04/2022	14:00	14,5	14,1	15	31	7	2,8	6,4	0	753	13,2	11,5
10/04/2022	15:00	14,6	14,2	15,3	32	23	2,3	5	0	604	13,6	11,6
10/04/2022	16:00	14,6	14,2	15,2	30	18	2,1	4,8	0	414	13,9	11,7
10/04/2022	17:00	14	13,9	14,3	30	33	1,4	3,5	0	219	14,1	11,8
10/04/2022	18:00	12,4	10,3	14,1	39	67	0,9	2,2	0	38	14,1	11,9
10/04/2022	19:00	8,4	7,3	10,2	57	98	1	1,5	0	0	13,9	12,1
10/04/2022	20:00	6,8	5,6	7,8	66	82	1,1	2,1	0	0	13,7	12,1
10/04/2022	21:00	4,5	4	5,6	77	88	2,2	3,3	0	0	13,4	12,3
10/04/2022	22:00	4	3,7	4,3	79	97	2,4	3,6	0	0	13,1	12,2
10/04/2022	23:00	3,4	3,3	3,6	81	97	2,4	3,8	0	0	12,8	12,2
10/04/2022	24:00	3,3	2,9	3,6	79	98	2,7	3,8	0	0	12,6	12,3
11/04/2022	01:00	3,2	2,9	3,6	78	95	2,7	4,1	0	0	12,3	12,2
11/04/2022	02:00	3,3	3	3,5	73	93	2,7	3,5	0	0	12	12,1
11/04/2022	03:00	3,4	3,1	3,7	68	100	2,5	3,5	0	0	11,7	12,1
11/04/2022	04:00	2,7	2,3	3,1	69	96	2,1	3,2	0	0	11,5	11,9
11/04/2022	05:00	2,9	2,3	3,5	67	91	2,6	3,7	0	1	11,3	11,8
11/04/2022	06:00	5,1	3,4	7,7	59	94	2,4	4,2	0	98	11,1	11,7

Fonte: Arsial

CANALE MONTERANO

GIORNO	ORA	T_media	T_min	T_max	U_media	Dir_media	Vel_media	Vel_max	Precipitaz	Radiazione	T_terr-10	T_terr-30
10/04/2022	07:00	7,4	5,7	9,1	69	19	2,5	6,2	0	288,6	10,1	10,7
10/04/2022	08:00	9,8	8,7	10,7	53	36	4,3	11	0	514,3	10	10,7
10/04/2022	09:00	11,7	10,4	13,1	46	35	4,3	9,1	0	681,9	9,9	10,7
10/04/2022	10:00	13,4	12,2	15	40	34	4,2	9,5	0	803,9	9,9	10,7
10/04/2022	11:00	14,4	13	15,7	38	37	3,9	8,7	0	872	10,1	10,6
10/04/2022	12:00	15,6	14,3	17,4	35	23	3,3	9	0	883,3	10,5	10,6
10/04/2022	13:00	16	14,8	17,7	33	35	3,5	9,5	0	837,8	11	10,6
10/04/2022	14:00	16,3	15,2	17,6	30	19	3	7,8	0	739,2	11,5	10,6
10/04/2022	15:00	16,3	15,5	17,1	30	4	2,4	7,8	0	587,3	11,9	10,6
10/04/2022	16:00	15,7	14,9	16,8	30	1	2	6,9	0	398	12,2	10,6
10/04/2022	17:00	14,5	12,5	15,7	31	15	1,3	4,6	0	196	12,3	10,6
10/04/2022	18:00	9,8	6,4	12,6	47	355	0,7	2,1	0	10,6	12,3	10,6
10/04/2022	19:00	5	4	6,4	76	66	1,2	2,6	0	0	12,2	10,7
10/04/2022	20:00	3,6	2,7	4,6	81	78	0,9	2,3	0	0	12,1	10,7
10/04/2022	21:00	2,2	1,8	2,8	86	69	1,5	3,1	0	0	11,9	10,7
10/04/2022	22:00	1,6	1,2	2	88	59	1,4	2,1	0	0	11,6	10,8
10/04/2022	23:00	1,5	1,2	1,8	89	55	2	2,6	0	0	11,4	10,8
10/04/2022	24:00	1	0,5	1,6	89	51	1,7	3	0	0	11,2	10,8
11/04/2022	01:00	0,5	0	0,8	90	47	1,9	3,3	0	0	11	10,9
11/04/2022	02:00	0,2	-0,3	0,7	88	52	2,2	3,1	0	0	10,8	10,9
11/04/2022	03:00	0,2	-0,1	0,5	86	54	2,1	2,9	0	0	10,5	10,9
11/04/2022	04:00	0,3	0	0,8	82	53	1,8	2,5	0	0	10,3	10,9
11/04/2022	05:00	0,1	-0,6	0,5	82	51	1,8	2,5	0	0	10,1	10,8
11/04/2022	06:00	2,2	-0,9	5,7	79	46	1,6	3,3	0	83,8	10	10,8

Fonte: Arsial

BASSANO ROMANO

GIORNO	ORA	T_media	T_min	T_max	U_media	Dir_media	Vel_media	Vel_max	Precipitaz	Radiazione	T_terr-10	T_terr-30
10/04/2022	07:00	6,3	5,4	7,4	69	190	1,4	3,8	0	181,5	9,8	10,9
10/04/2022	08:00	8,2	7,1	9,6	60	201	1,4	4,3	0	528,9	9,6	10,8
10/04/2022	09:00	10,6	9,3	12,1	53	191	1,1	3,6	0	692,3	9,5	10,7
10/04/2022	10:00	12,4	11,3	13,9	47	194	1,2	4,3	0	857,7	9,6	10,7
10/04/2022	11:00	13,6	12,6	14,8	42	187	1,3	4,3	0	964,6	9,9	10,6
10/04/2022	12:00	14,8	13,9	15,7	39	160	1	3,5	0	932,1	10,4	10,6
10/04/2022	13:00	15	14,1	16	37	127	1,1	4,1	0	883,5	11,1	10,6
10/04/2022	14:00	15,3	14,5	16,1	34	175	1,1	3,5	0	801,9	11,8	10,6
10/04/2022	15:00	14,8	14	15,4	31	170	1,2	3,2	0	666,1	12,5	10,6
10/04/2022	16:00	13,4	11,8	15,4	32	185	1	3	0	320,8	13	10,7
10/04/2022	17:00	10,8	9,6	11,8	38	189	0,7	3,1	0	58,9	13,2	10,8
10/04/2022	18:00	8,4	7,3	9,7	44	232	0,5	1,4	0	5	13,2	10,9
10/04/2022	19:00	7,1	6,7	7,7	47	253	0,6	1,6	0	0	13	11
10/04/2022	20:00	7,2	6,8	7,5	50	263	0,6	1,2	0	0	12,8	11,1
10/04/2022	21:00	6,5	6,2	6,9	60	267	0,6	1,1	0	0	12,4	11,2
10/04/2022	22:00	6,3	6	6,6	58	285	0,6	1,1	0	0	12,1	11,3
10/04/2022	23:00	6,5	6,2	6,7	48	318	0,5	0,8	0	0	11,8	11,3
10/04/2022	24:00	6,3	5,5	6,9	46	301	0,4	0,8	0	0	11,4	11,3
11/04/2022	01:00	6,2	5,7	6,6	44	323	0,5	1	0	0	11,1	11,3
11/04/2022	02:00	5,7	5,4	6	45	314	0,7	1	0	0	10,8	11,3
11/04/2022	03:00	5,5	5,2	5,9	46	313	0,6	1	0	0	10,6	11,3
11/04/2022	04:00	5,4	5,1	5,6	46	311	0,6	0,9	0	0	10,3	11,2
11/04/2022	05:00	4,6	4	5,4	50	319	0,7	1,1	0	0	10,1	11,2
11/04/2022	06:00	4,5	3,6	5,8	56	182	1,1	1,9	0	29,1	9,8	11,1

Fonte: Arsial

CORCHIANO

GIORNO	ORA	T_media	T_min	T_max	U_media	Dir_media	Vel_media	Vel_max	Precipitaz	Radiazione	T_terr-10	T_terr-30
10/04/2022	07:00	7	5,9	8,1	72	350	5,3	10,2	0	278,8	11,2	11,1
10/04/2022	08:00	8,7	8,1	9,6	62	3	7,3	11	0	465,8	11	11,1
10/04/2022	09:00	10	9,3	10,9	56	356	7,6	12,2	0	629,6	10,8	11,1
10/04/2022	10:00	11,4	10,6	12,4	52	355	7,7	13,4	0	755,7	10,8	11,1
10/04/2022	11:00	12,4	11,6	13,2	46	359	8,3	13,4	0	834,2	11	11,1
10/04/2022	12:00	13,3	12,5	14,5	40	13	7,4	12,2	0	846,1	11,4	11,1
10/04/2022	13:00	13,7	13	14,5	38	13	7,2	12,1	0	805	11,8	11,1
10/04/2022	14:00	14,4	13,7	15	35	359	6,4	11,2	0	723,7	12,3	11,1
10/04/2022	15:00	14,3	13,8	15,3	31	5	6,4	10,3	0	584,9	12,8	11,1
10/04/2022	16:00	14,1	13,7	14,6	31	6	5,5	10,4	0	412,6	13,2	11,1
10/04/2022	17:00	13,2	12,2	13,8	31	26	4,3	7,2	0	207,5	13,4	11,1
10/04/2022	18:00	10,7	8,5	12,3	37	13	2	4,8	0	18,6	13,4	11,1
10/04/2022	19:00	7,2	5,1	8,6	49	298	2	3,1	0	0	13,4	11,2
10/04/2022	20:00	4,2	3,3	5,2	67	276	2,6	3,7	0	0	13,2	11,2
10/04/2022	21:00	3,2	2,7	3,6	71	277	2,9	4,1	0	0	13	11,3
10/04/2022	22:00	2,1	1,3	2,9	74	288	2,2	3,3	0	0	12,8	11,3
10/04/2022	23:00	1,8	1,3	2,2	75	291	2,5	3,1	0	0	12,5	11,3
10/04/2022	24:00	1,5	0,9	2,1	74	291	2,6	3,1	0	0	12,2	11,3
11/04/2022	01:00	1,1	0,2	1,9	74	292	2,4	2,9	0	0	11,9	11,3
11/04/2022	02:00	-0,1	-1,2	0,6	80	302	1,9	2,5	0	0	11,6	11,3
11/04/2022	03:00	-1	-1,7	-0,1	84	291	1,3	2,3	0	0	11,3	11,4
11/04/2022	04:00	-1,4	-2,2	-0,6	85	285	1	1,6	0	0	11	11,4
11/04/2022	05:00	-2,2	-2,4	-1,7	89	285	1,9	2,4	0	6,2	10,8	11,4
11/04/2022	06:00	0,3	-1,7	3	89	270	1,2	2,2	0	117,5	10,5	11,4

Fonte: Arsial

SORIANO NEL CIMINO
(PANTANE)

GIORNO	ORA	T_media	T_min	T_max	U_media	Dir_media	Vel_media	Vel_max	Precipitaz	Radiazione	T_terr-10	T_terr-30
10/04/2022	07:00	6,5	5,5	7,8	71	348	5,3	9	0	293,3	9,8	10,1
10/04/2022	08:00	8,3	7,3	9,6	62	356	6,1	11,6	0	480	9,6	10
10/04/2022	09:00	9,6	8,9	10,6	54	19	7	12,1	0	644,1	9,5	10
10/04/2022	10:00	10,9	9,7	11,9	50	11	6,3	11	0	768,7	9,6	9,9
10/04/2022	11:00	12	11	13,3	45	14	6,7	11,6	0	848,6	9,7	9,8
10/04/2022	12:00	12,8	11,9	13,9	38	30	6,7	12,2	0	787,6	9,9	9,8
10/04/2022	13:00	13,5	12,5	14,8	36	24	6,2	11,6	0	811,4	10,2	9,8
10/04/2022	14:00	13,9	13,2	15,1	33	21	5,6	10,7	0	731,2	10,4	9,7
10/04/2022	15:00	14,1	13,5	14,8	31	19	5,2	8,8	0	581,9	10,7	9,7
10/04/2022	16:00	13,9	13,4	14,6	31	28	4,5	8,8	0	383,2	10,8	9,7
10/04/2022	17:00	13,3	12,3	13,9	32	48	3,8	6,5	0	201,5	10,8	9,8
10/04/2022	18:00	11	9,5	12,5	36	74	2,5	4,5	0	40,9	10,8	9,8
10/04/2022	19:00	6,8	4,3	10,1	51	216	0,9	1,9	0	0	10,7	9,9
10/04/2022	20:00	3,3	2,5	4,3	69	170	0,5	1,2	0	0	10,7	10
10/04/2022	21:00	1,4	0,3	2,6	79	230	0,6	1,2	0	0	10,5	10
10/04/2022	22:00	0,1	-0,5	0,6	85	213	0,4	1	0	0	10,4	10,1
10/04/2022	23:00	-0,7	-1,6	0,2	87	233	0,5	1	0	0	10,2	10,1
10/04/2022	24:00	-1,4	-1,8	-0,9	89	207	0,4	2,3	0	0	10	10,1
11/04/2022	01:00	-1,7	-2,4	-1,2	90	251	0,3	0,7	0	0	9,8	10,1
11/04/2022	02:00	-2,2	-2,7	-1,8	91	225	0,5	1,4	0	0	9,5	10,1
11/04/2022	03:00	-2,5	-3,1	-1,8	91	211	0,4	1	0	0	9,3	10,1
11/04/2022	04:00	-3	-3,5	-2,4	92	209	0,6	1,5	0	0	9,1	10
11/04/2022	05:00	-3	-3,7	-2,3	92	183	0,5	1,3	0	10,8	8,9	10
11/04/2022	06:00	-1,8	-3,1	0	93	134	0,4	0,9	0	145,8	8,7	9,9

Fonte: Arsial

RONCIGLIONE
(LOC . PONTEROTTO)

GIORNO	ORA	T_media	T_min	T_max	U_media	Dir_media	Vel_media	Vel_max	Precipitaz	Radiazione
10/04/2022	07:00	7,6	7,1	8,1	61	360	5,6	10,4	0	322
10/04/2022	08:00	8,8	8	9,7	56	12	4,8	7,6	0	525
10/04/2022	09:00	9,8	9,2	10,6	53	9	5,3	7,6	0	704
10/04/2022	10:00	11	10,4	12,1	49	7	4,9	8,4	0	841
10/04/2022	11:00	11,9	11,3	12,9	43	8	5,8	9,6	0	924
10/04/2022	12:00	12,6	12,1	13,3	40	21	5,3	8,5	0	940
10/04/2022	13:00	13,1	12,8	13,6	36	20	4,9	9,7	0	901
10/04/2022	14:00	13,6	13,1	14,1	33	30	4,6	9,5	0	792
10/04/2022	15:00	13,9	13,5	14,3	31	22	3,9	8,9	0	627
10/04/2022	16:00	13,8	13,5	14,1	30	13	3,5	7,2	0	437
10/04/2022	17:00	13,3	12,9	13,6	32	34	2,5	4,7	0	220
10/04/2022	18:00	11,3	8,6	12,8	39	3	1,2	3,3	0	37
10/04/2022	19:00	6,6	5,5	8,4	60	291	1	1,8	0	0
10/04/2022	20:00	5,1	4	6,2	65	271	1,2	2,4	0	0
10/04/2022	21:00	4,4	3,7	5,4	66	295	1,4	2,7	0	0
10/04/2022	22:00	3,2	2,4	3,6	71	304	0,5	1,2	0	0
10/04/2022	23:00	1,8	1	2,4	74	0	0,7	1,6	0	0
10/04/2022	24:00	1,3	1	1,6	75	285	0,8	1,5	0	0
11/04/2022	01:00	1,2	0,3	1,9	74	289	0,8	1,5	0	0
11/04/2022	02:00	0,7	0,1	0,9	77	307	1	1,6	0	0
11/04/2022	03:00	0,2	-0,1	0,7	78	304	0,8	1,4	0	0
11/04/2022	04:00	-0,5	-0,9	-0,1	80	288	0,8	1,2	0	0
11/04/2022	05:00	-1,1	-1,3	-0,8	82	293	0,7	1,4	0	6
11/04/2022	06:00	1,2	-1	4	79	274	0,5	1,5	0	131

Fonte: Arsial