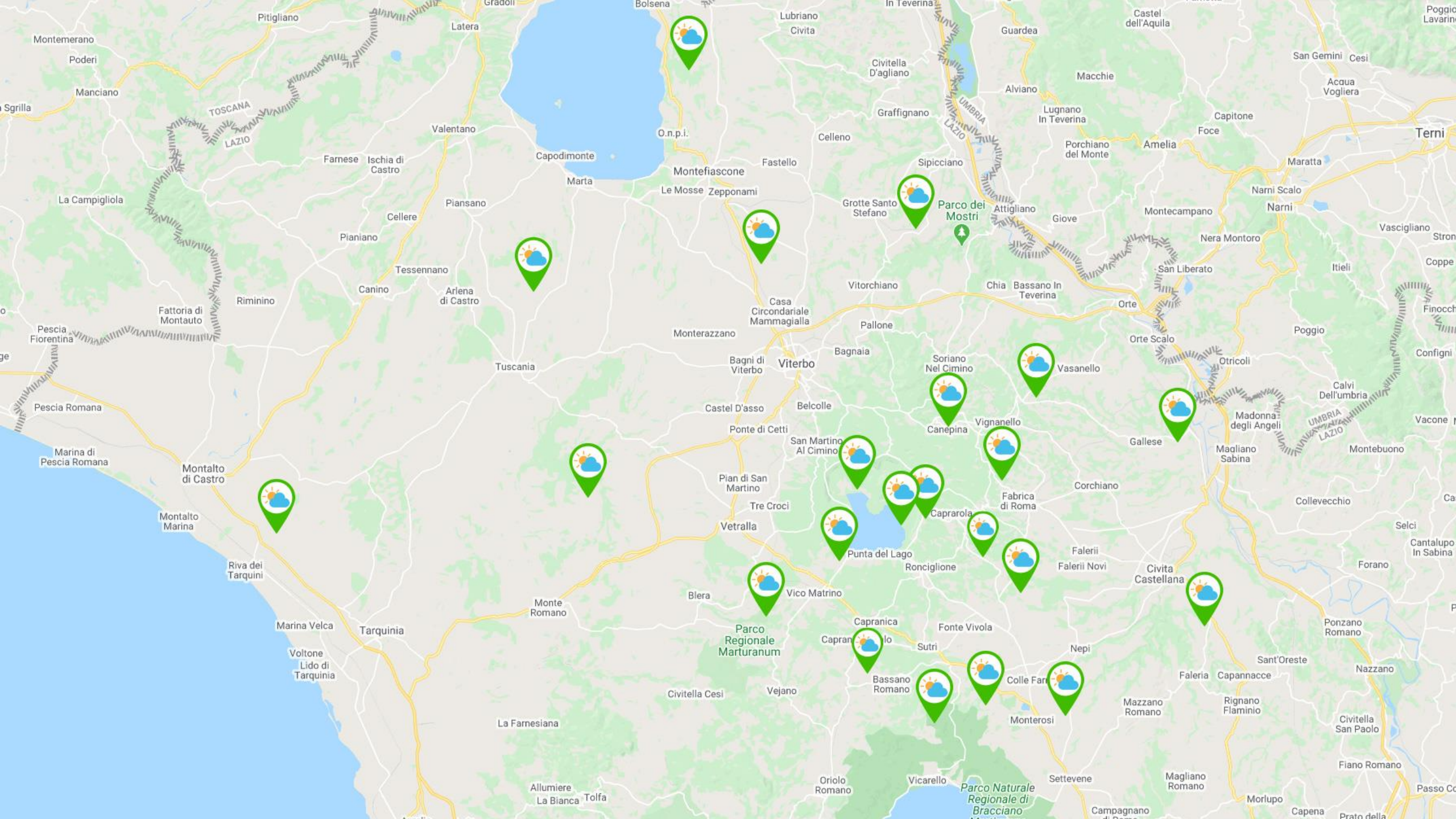


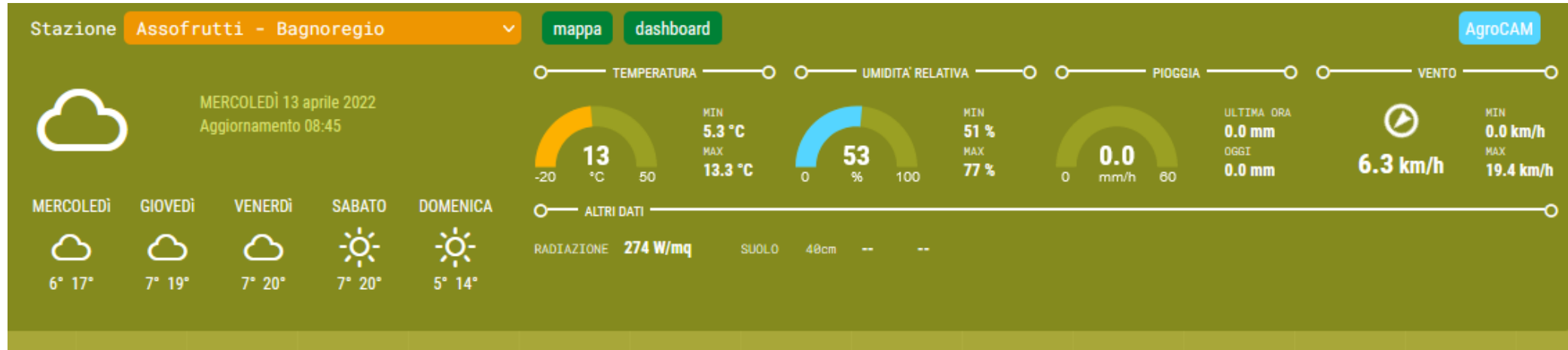


**UFFICIO AGRONOMI - AGROMETEO - BOLLETTINO DEL 13 Aprile 2022**

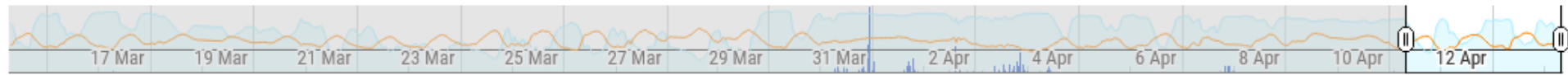




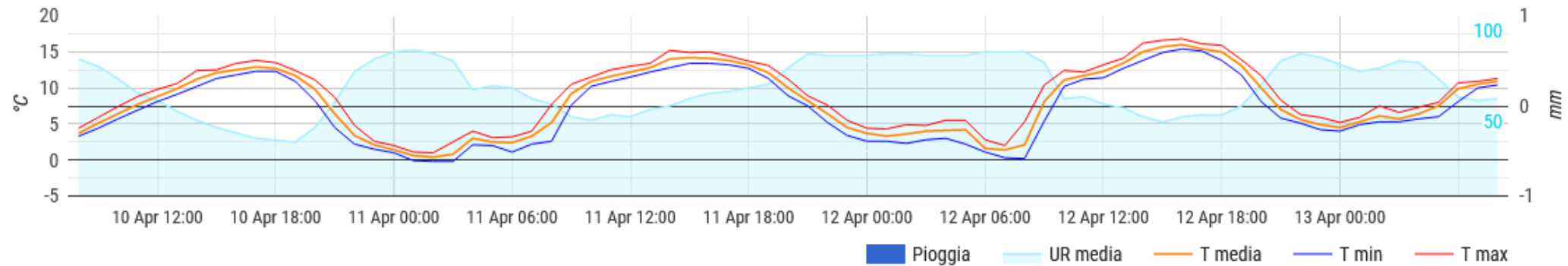
## BAGNOREGIO



### Dati orari

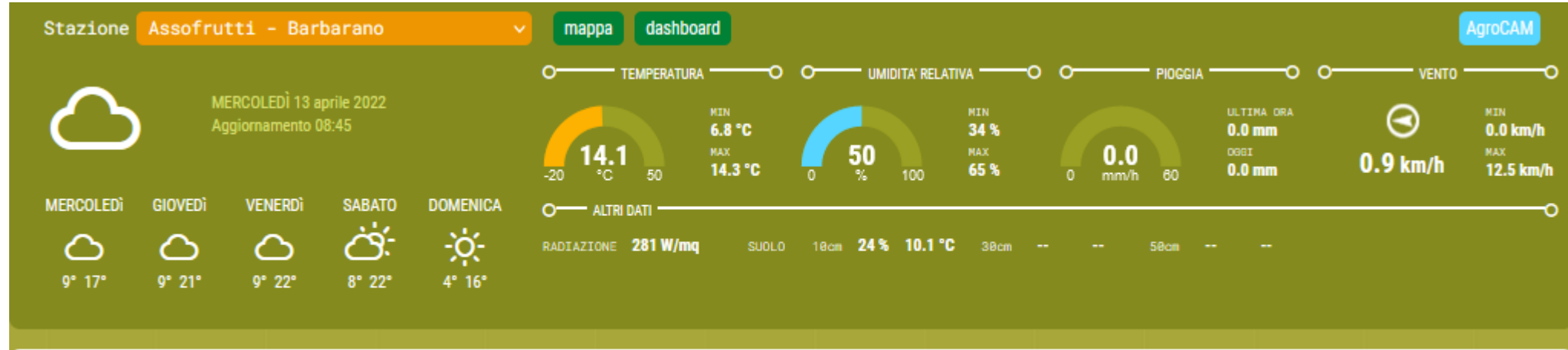


### Temperatura, umidità e pioggia

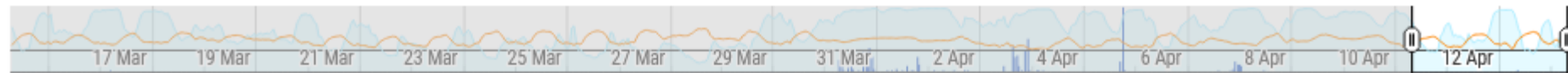




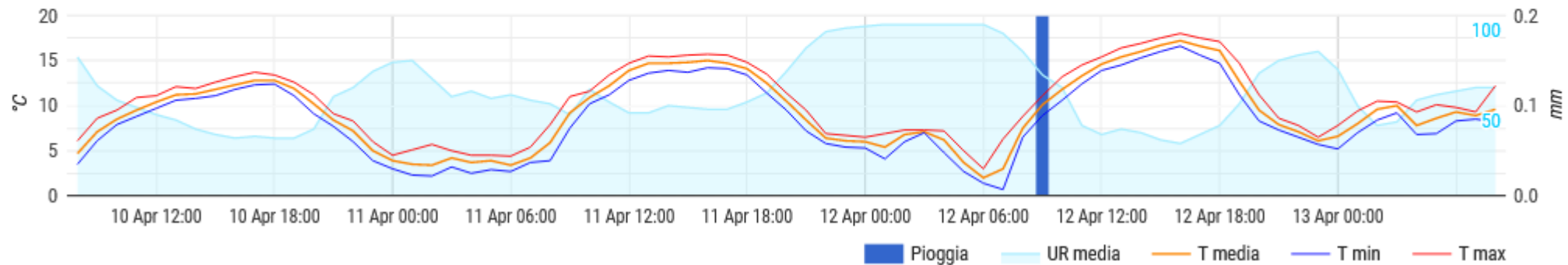
## BARBARANO



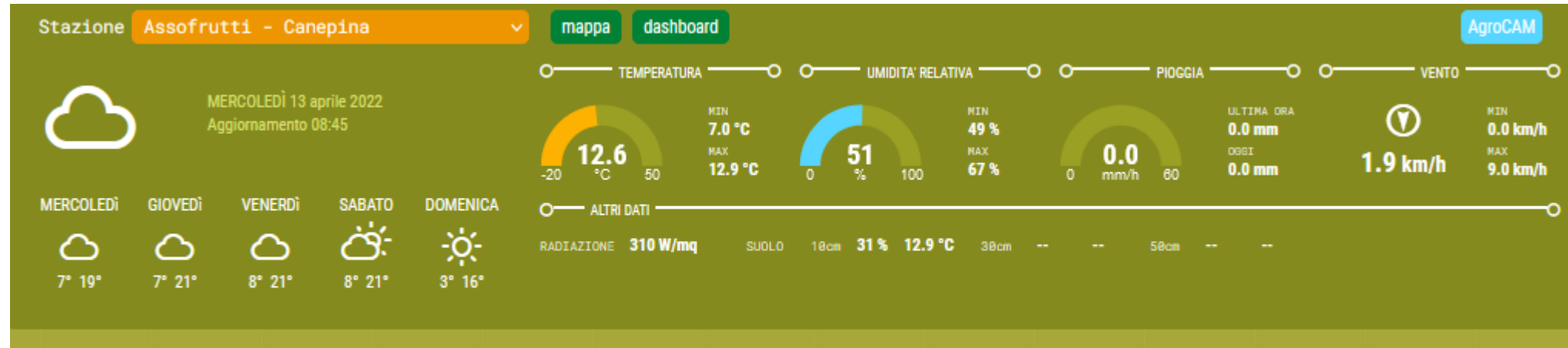
### Dati orari



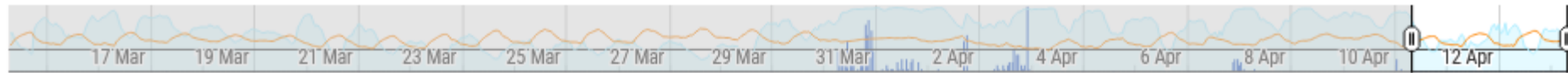
### Temperatura, umidità e pioggia



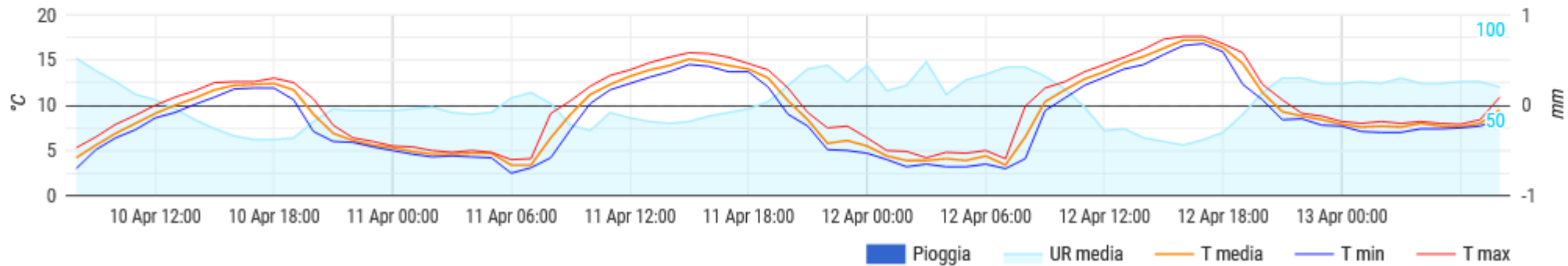
## CANEPINA



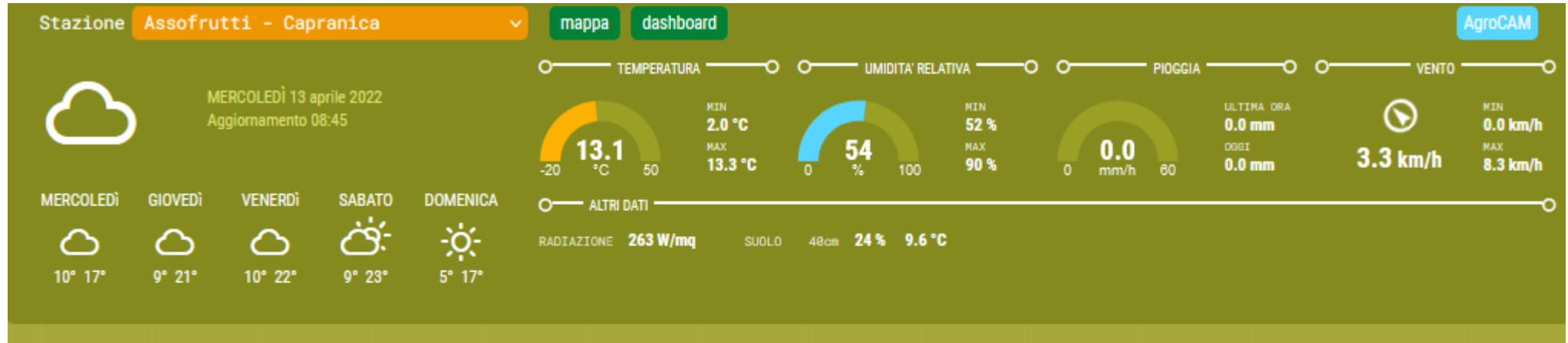
### Dati orari



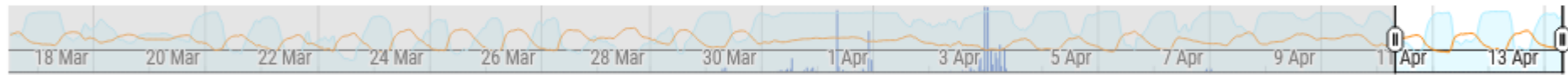
### Temperatura, umidità e pioggia



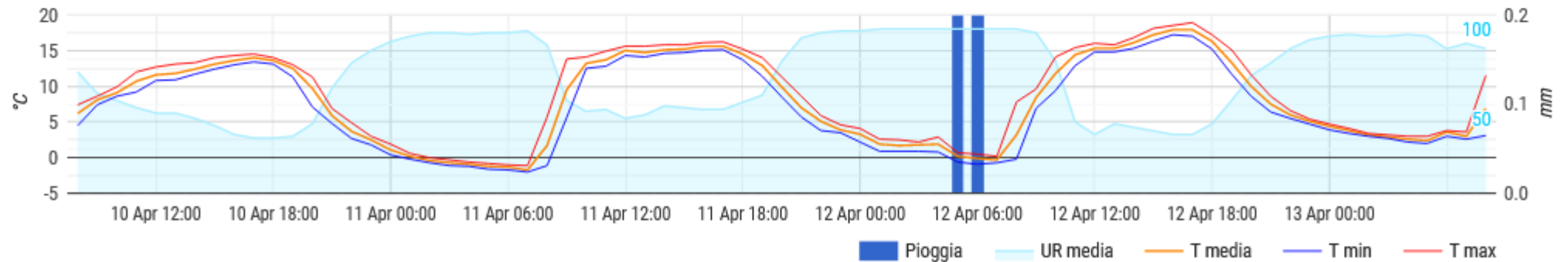
## CAPRANICA



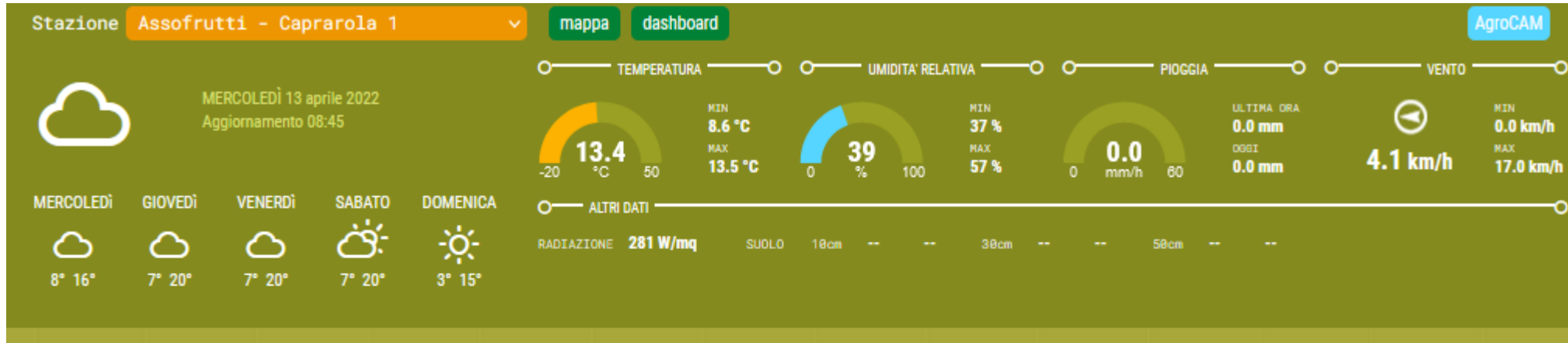
### Dati orari



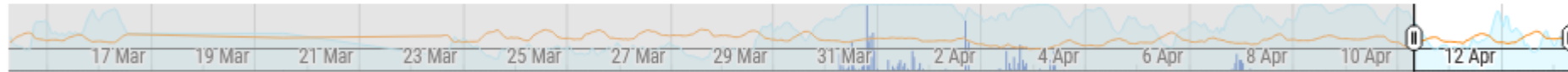
### Temperatura, umidità e pioggia



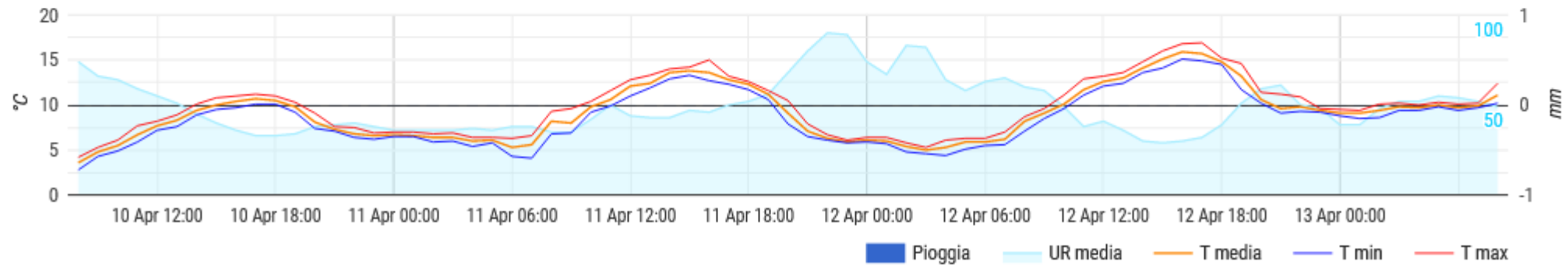
## CAPRAROLA (Loc. San Rocco)



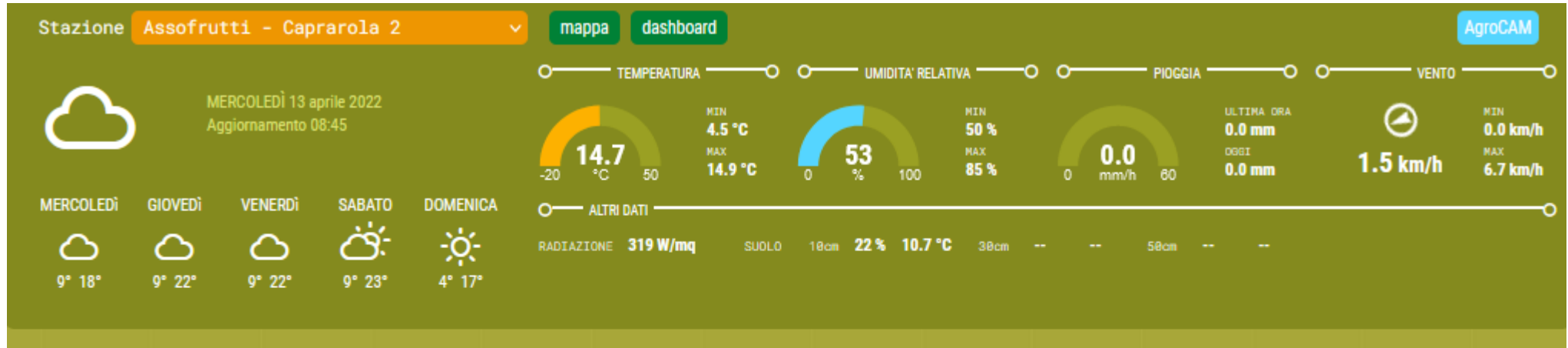
### Dati orari



### Temperatura, umidità e pioggia



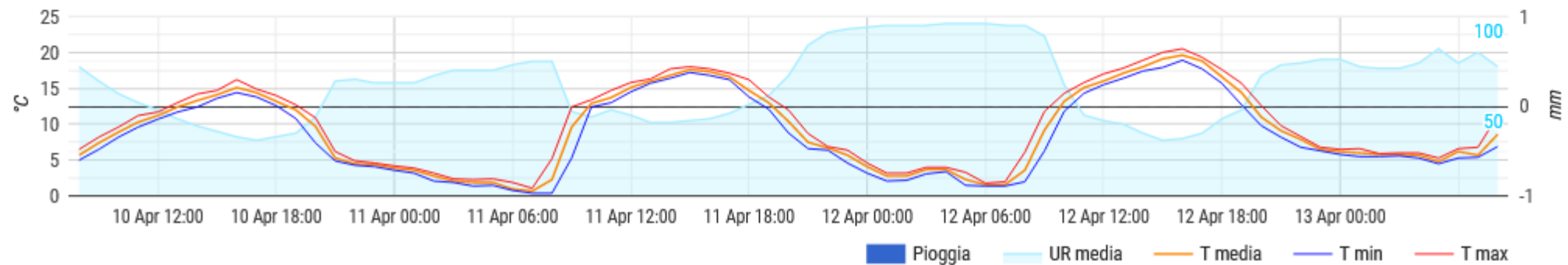
## CAPRAROLA (Loc. Stazione)



### Dati orari

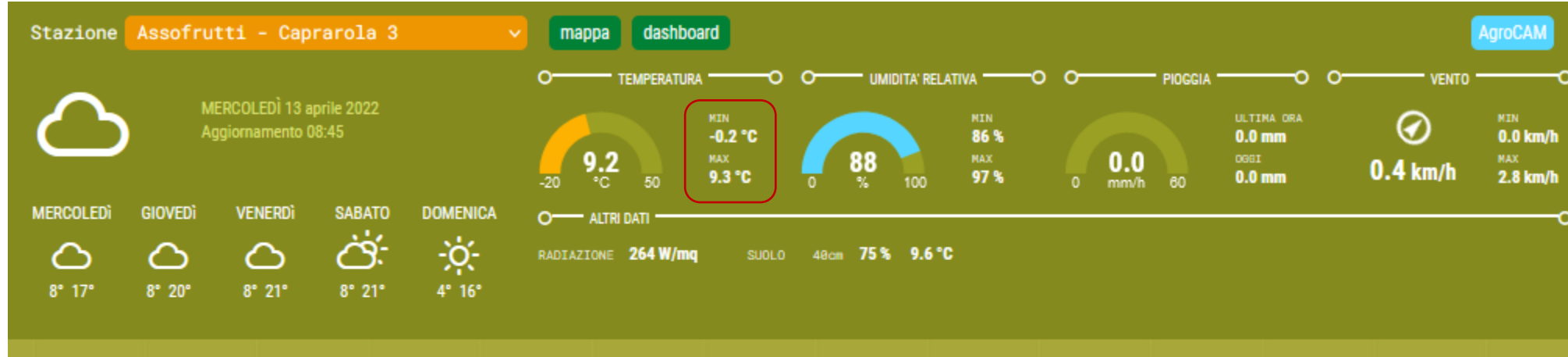


### Temperatura, umidità e pioggia

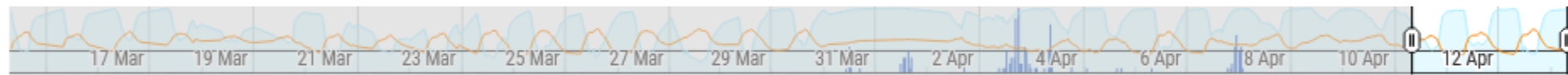




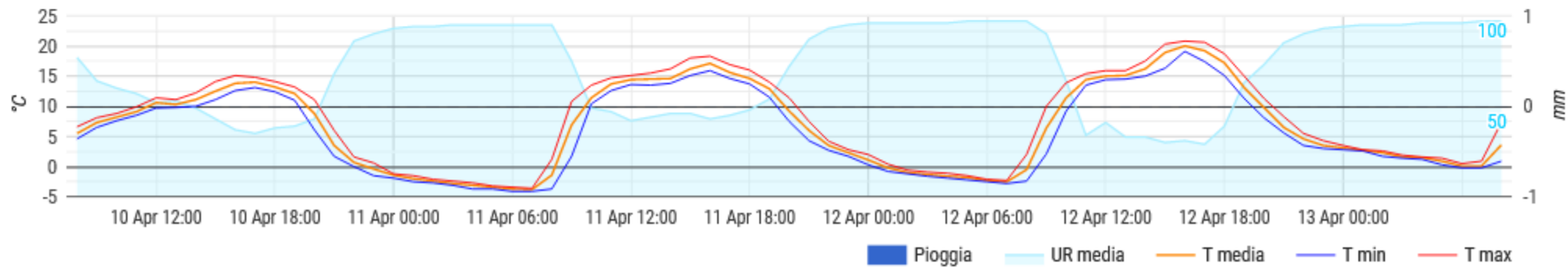
## CAPRAROLA (Loc. Procoio)



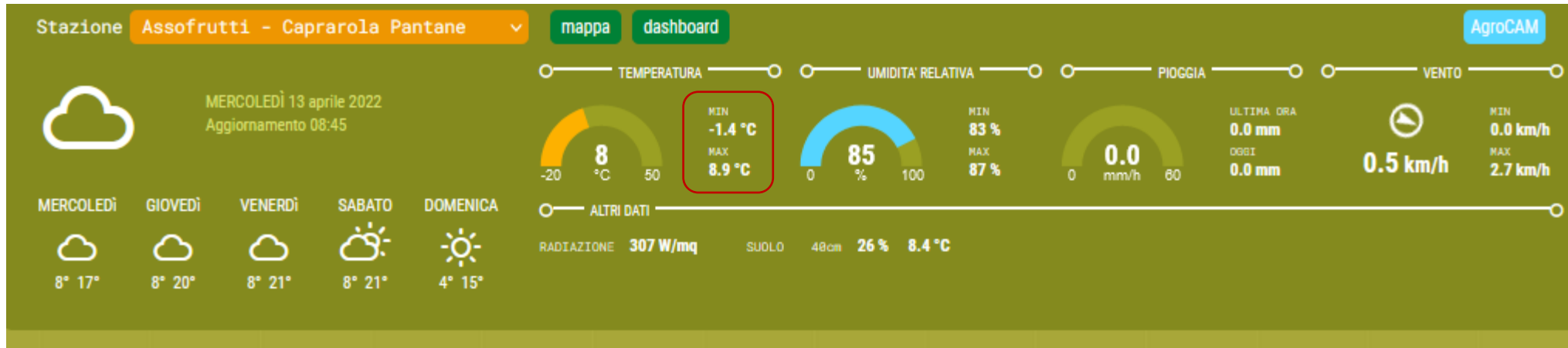
### Dati orari



### Temperatura, umidità e pioggia



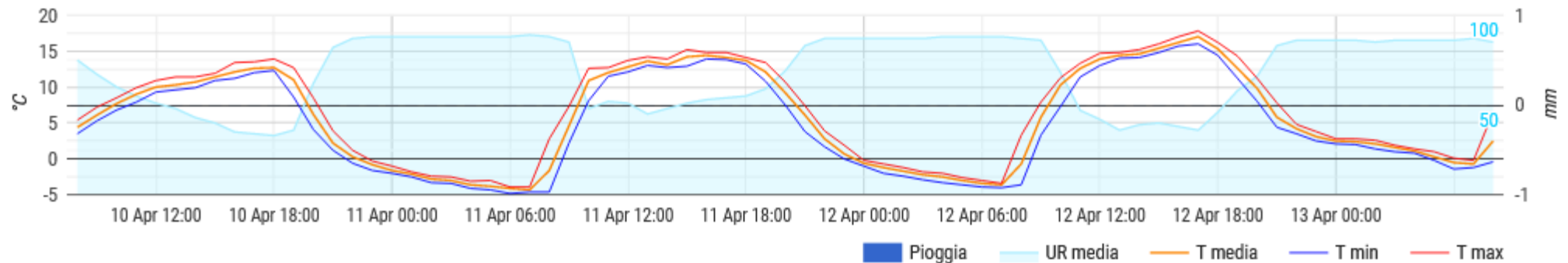
## CAPRAROLA (Loc. Pantane)



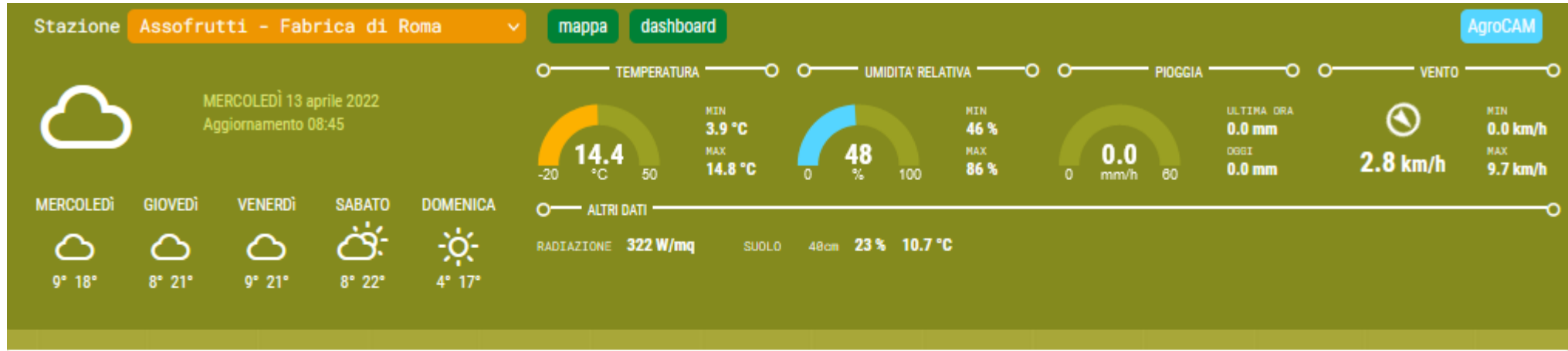
### Dati orari



### Temperatura, umidità e pioggia



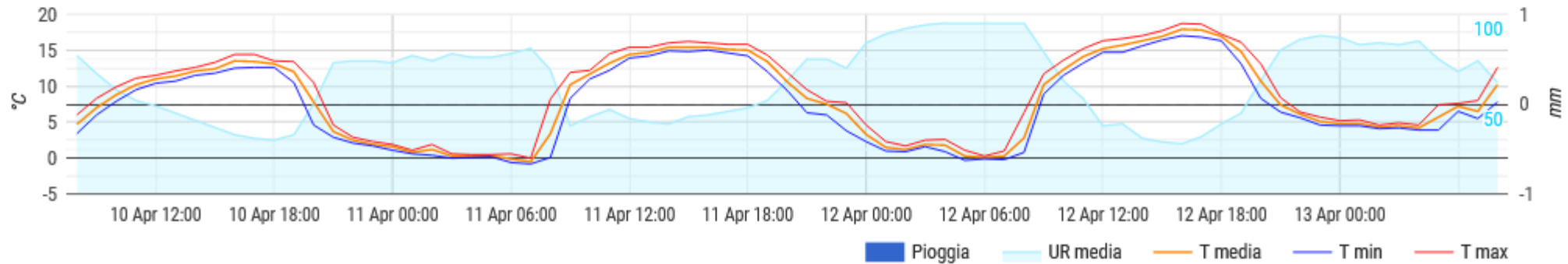
## FABRICA DI ROMA



### Dati orari

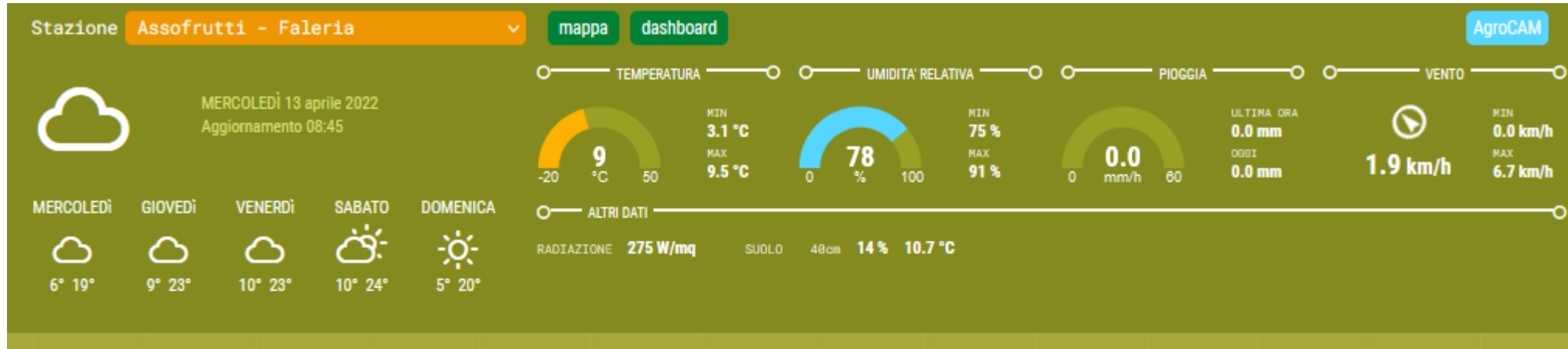


### Temperatura, umidità e pioggia

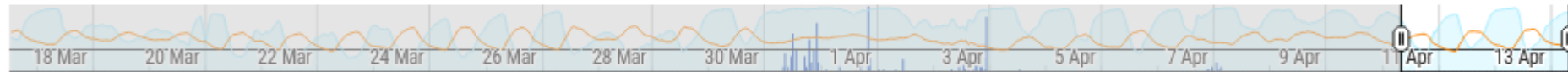




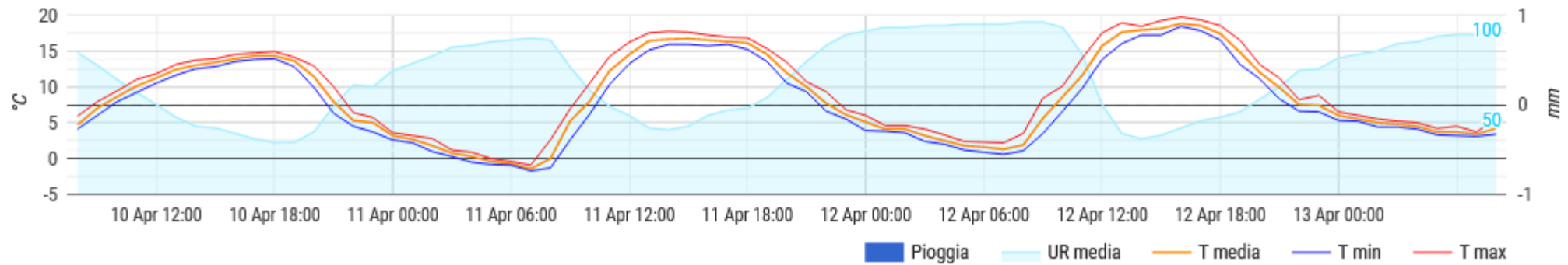
## FALERIA



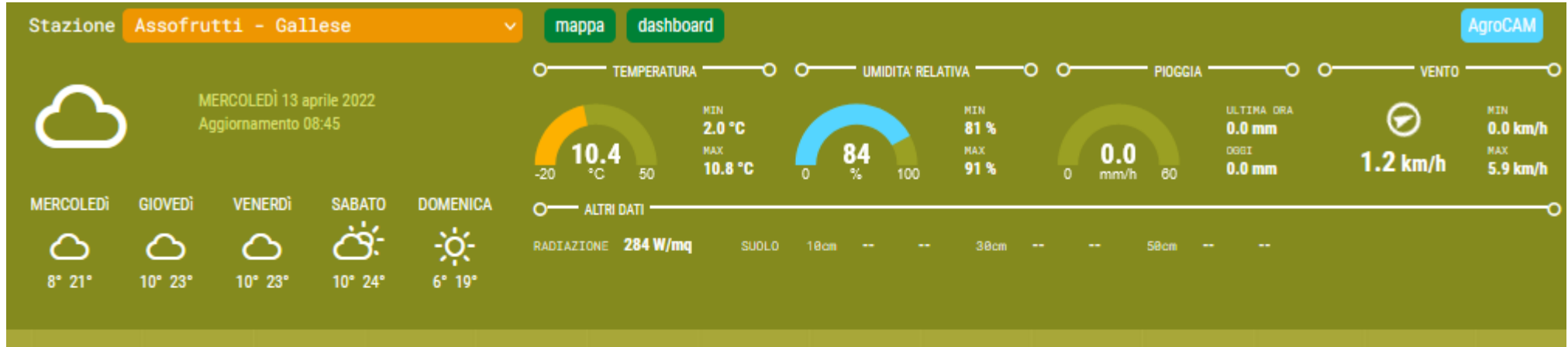
### Dati orari



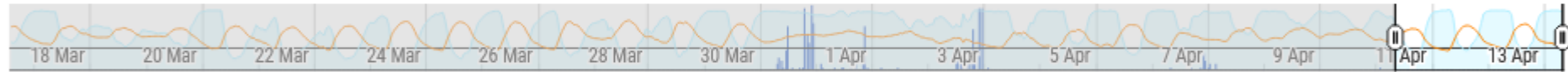
### Temperatura, umidità e pioggia



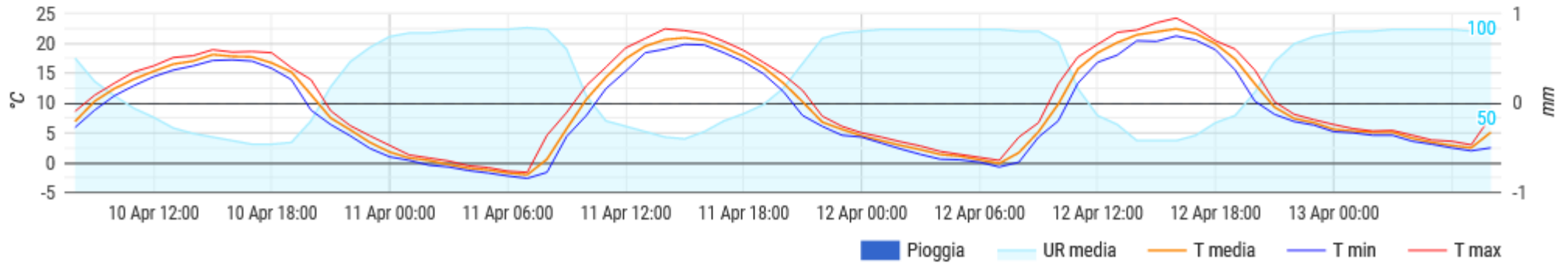
## GALLESE



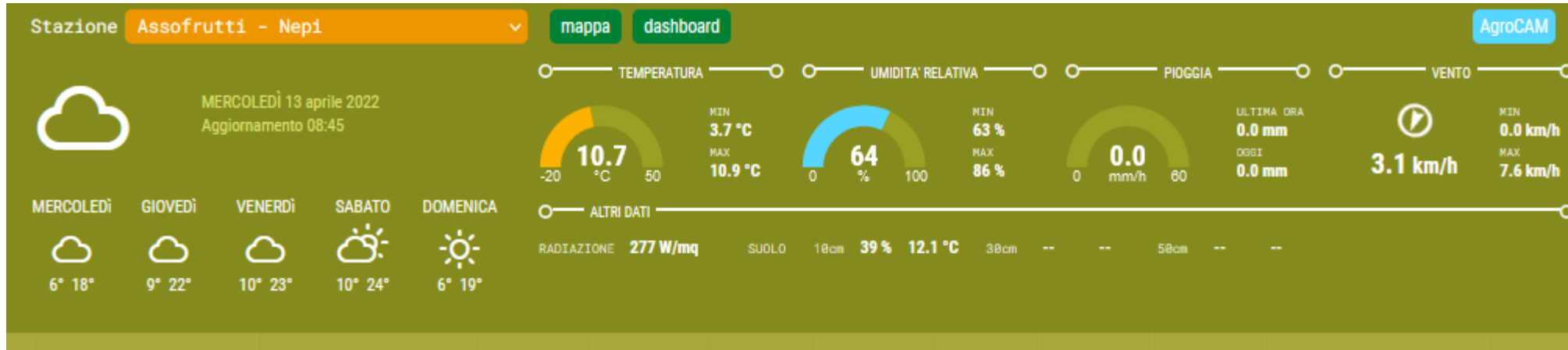
### Dati orari



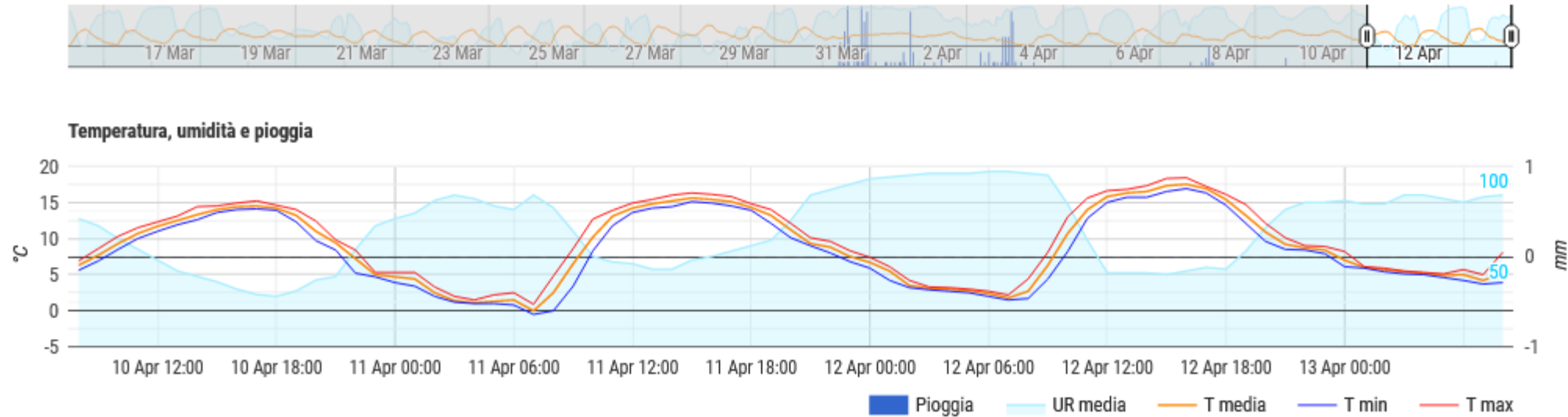
### Temperatura, umidità e pioggia



## NEPI

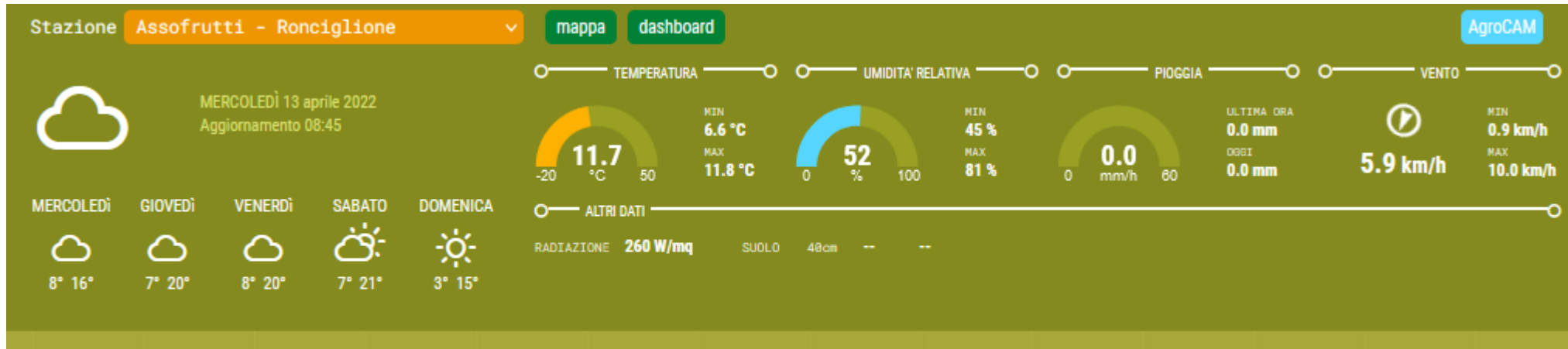


### Dati orari





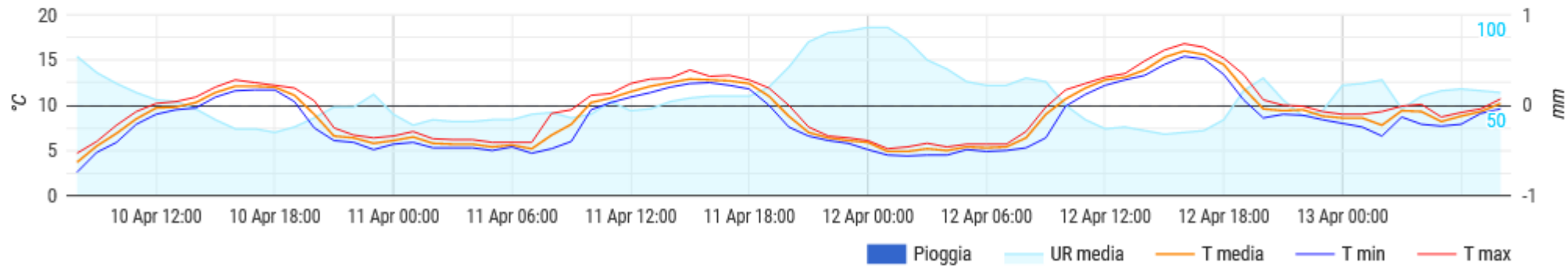
## RONCIGLIONE



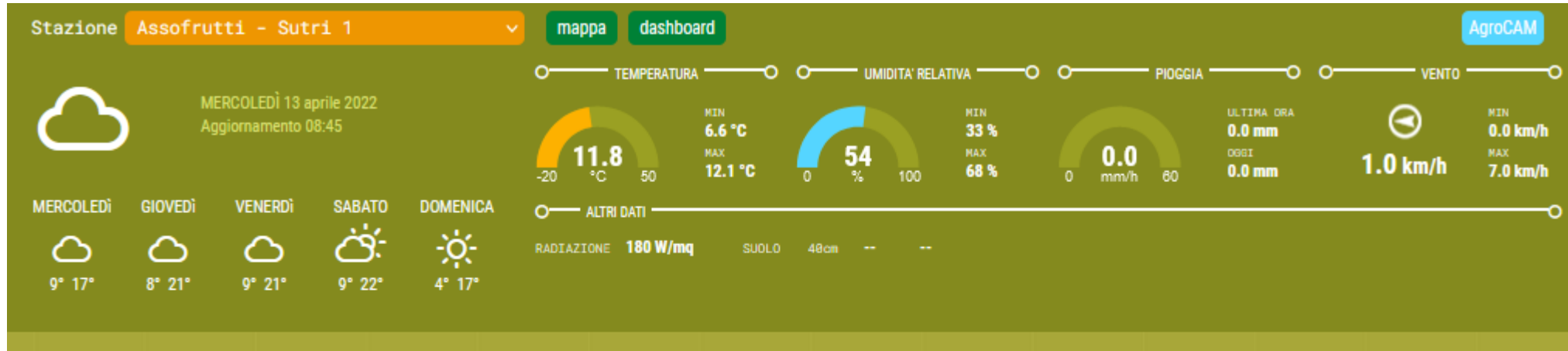
### Dati orari



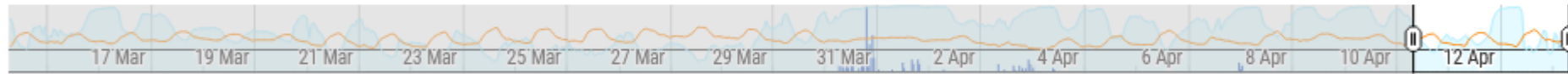
### Temperatura, umidità e pioggia



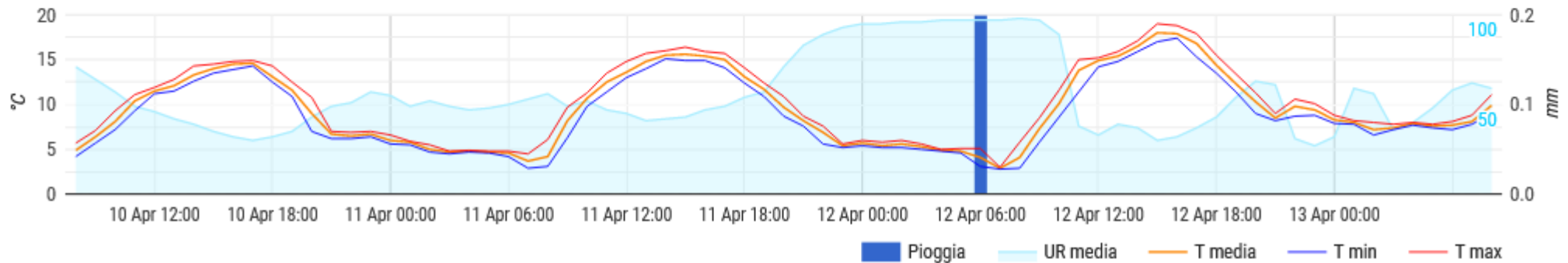
## SUTRI (loc. Cornacchia)



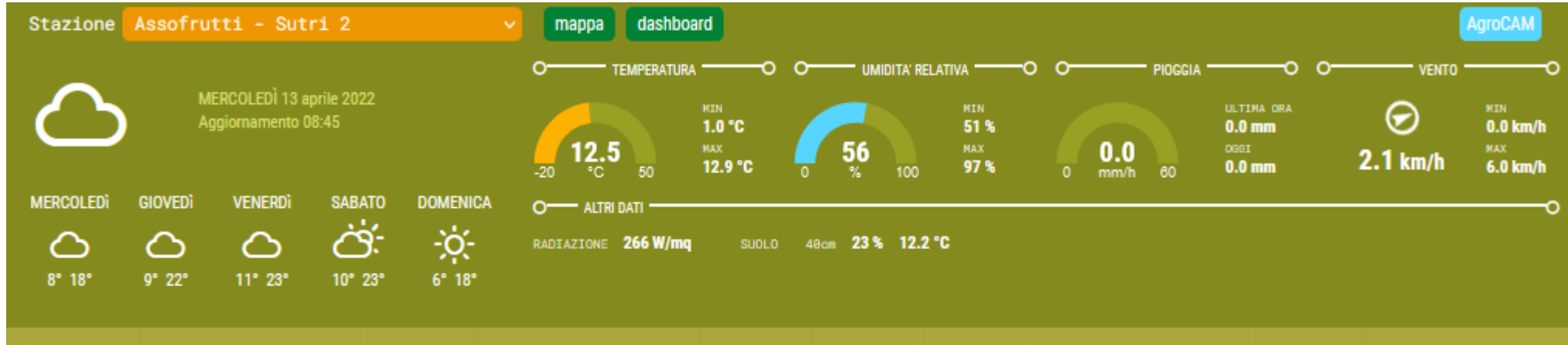
### Dati orari



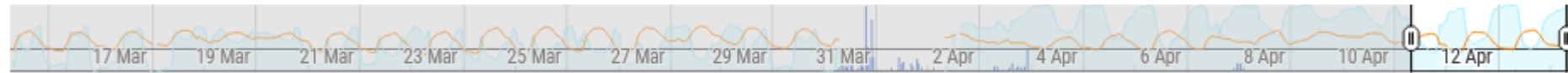
### Temperatura, umidità e pioggia



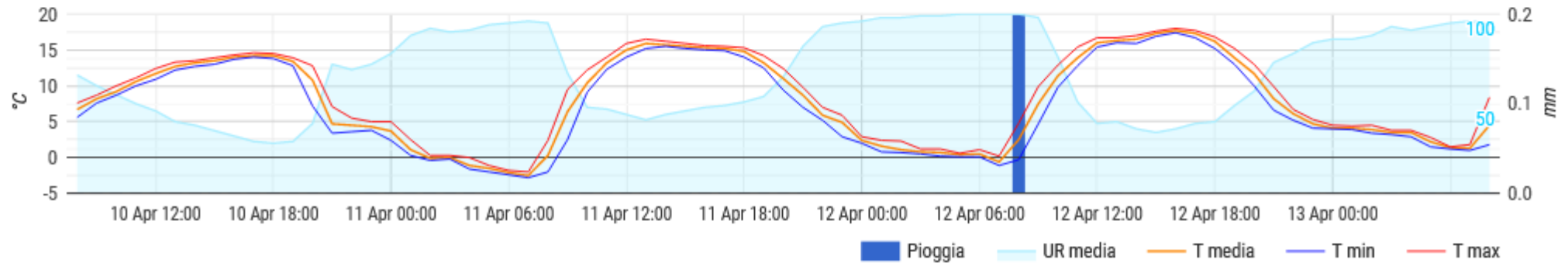
## SUTRI (loc. Vallicella)



### Dati orari

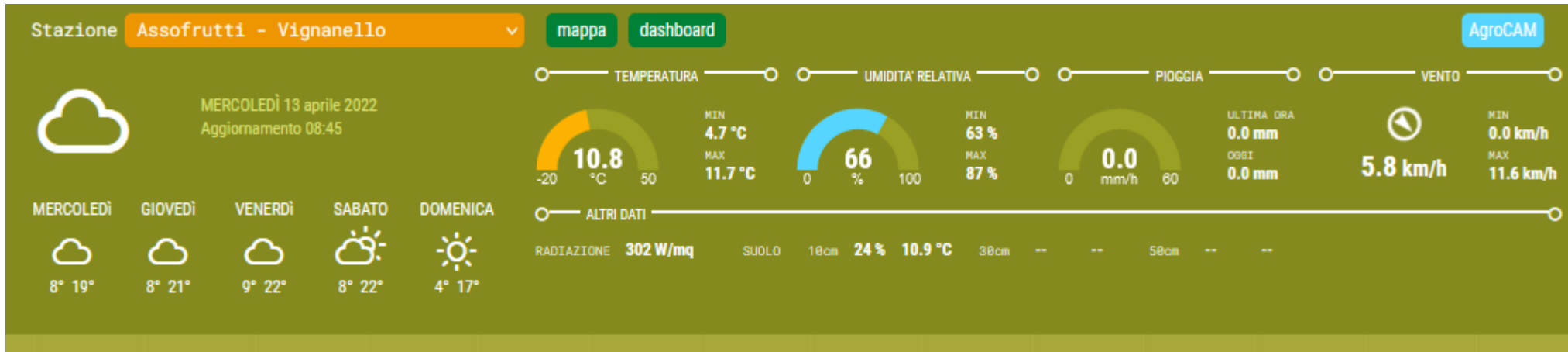


### Temperatura, umidità e pioggia

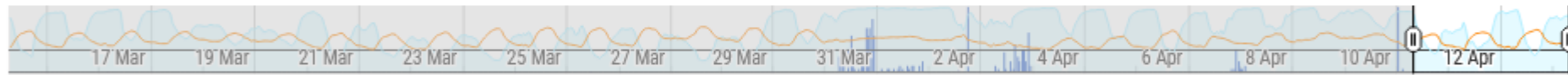




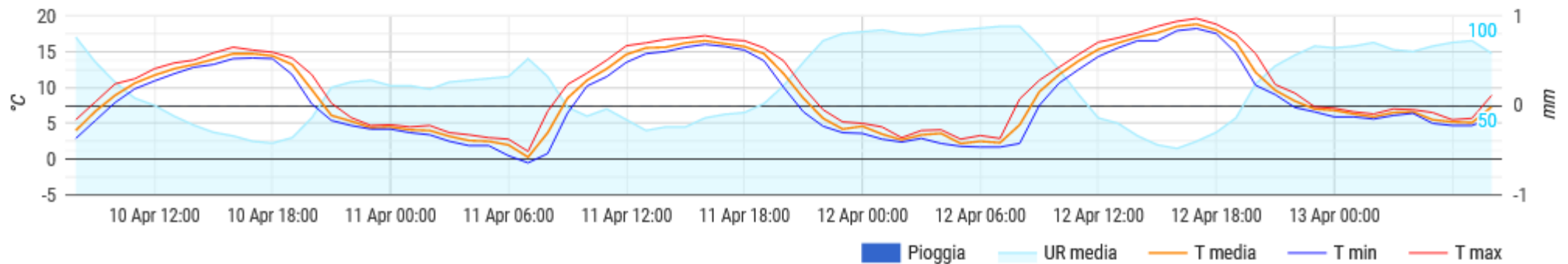
## VIGNANELLO



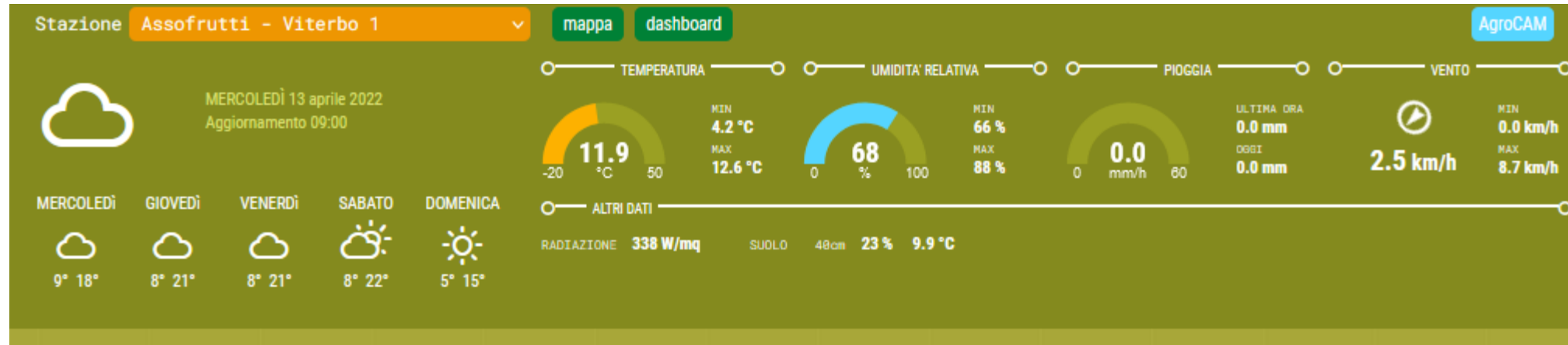
### Dati orari



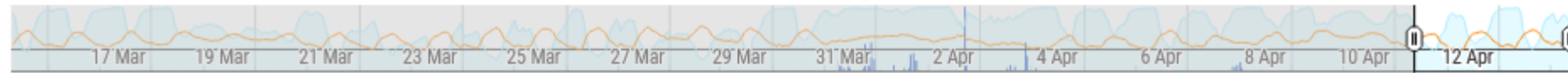
### Temperatura, umidità e pioggia



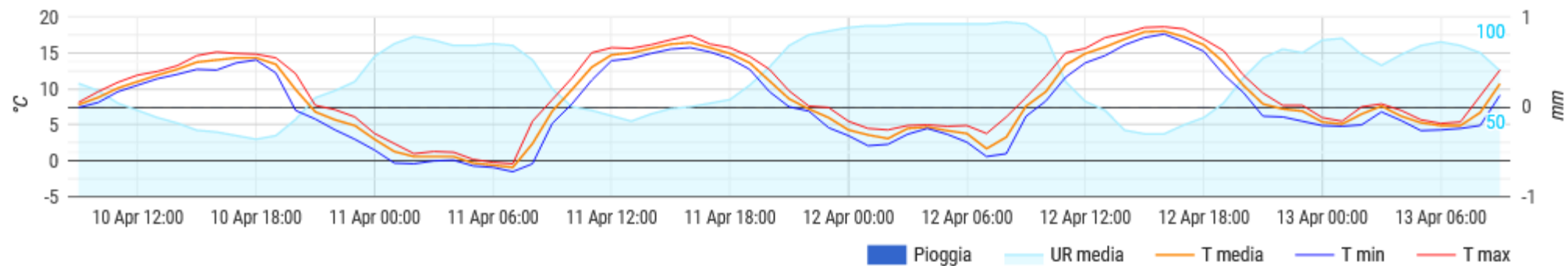
## VITERBO (Strada Cassia Nord km 90.)



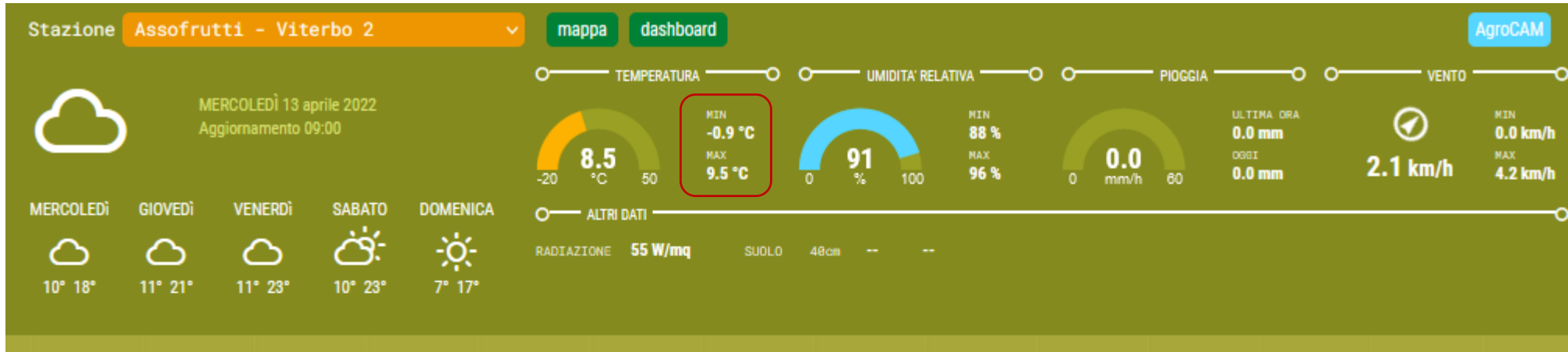
### Dati orari



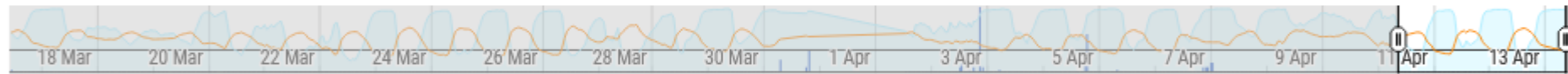
### Temperatura, umidità e pioggia



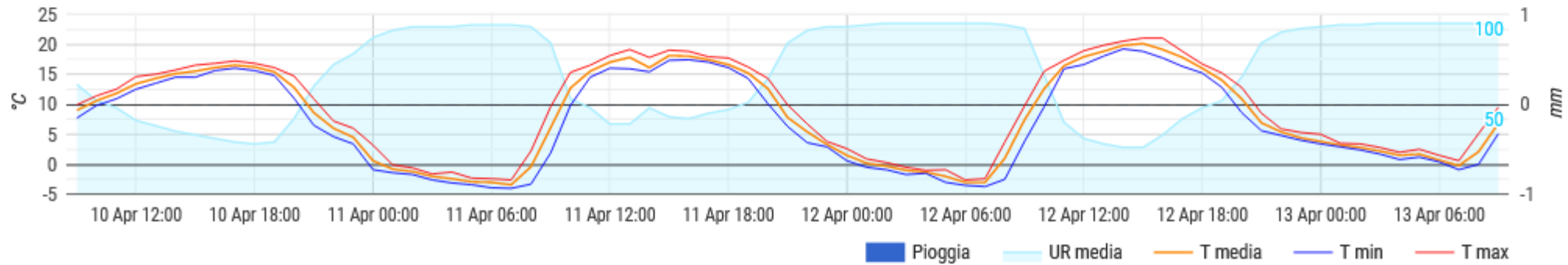
## VITERBO (loc. Norchia)



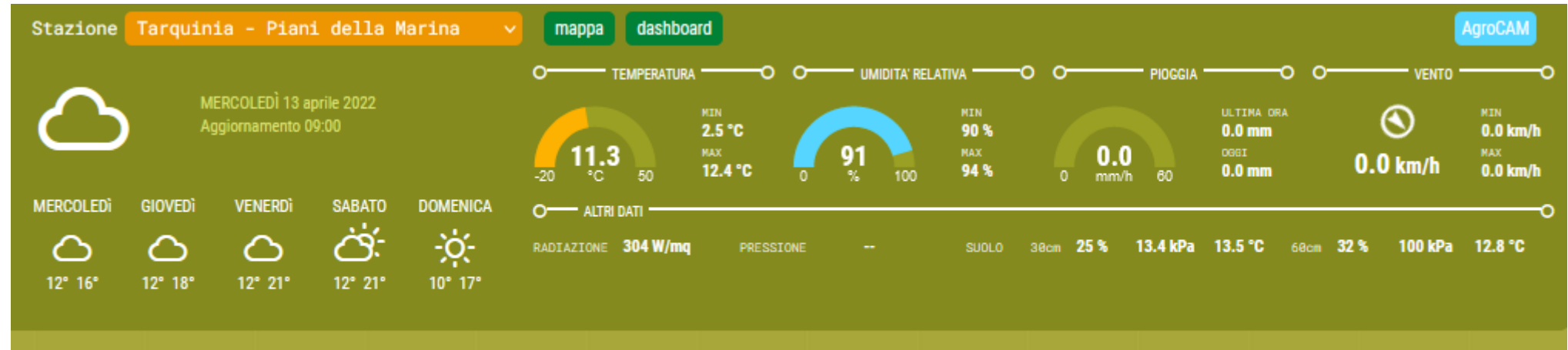
### Dati orari



### Temperatura, umidità e pioggia



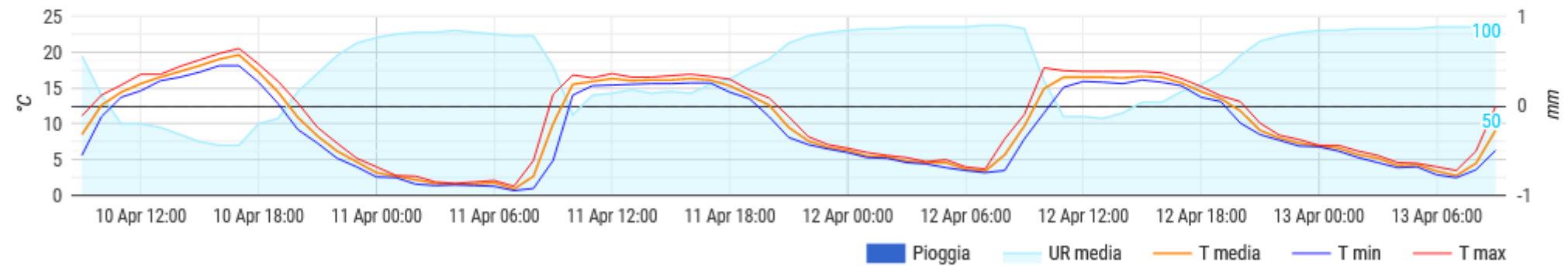
## TARQUINIA



### Dati orari

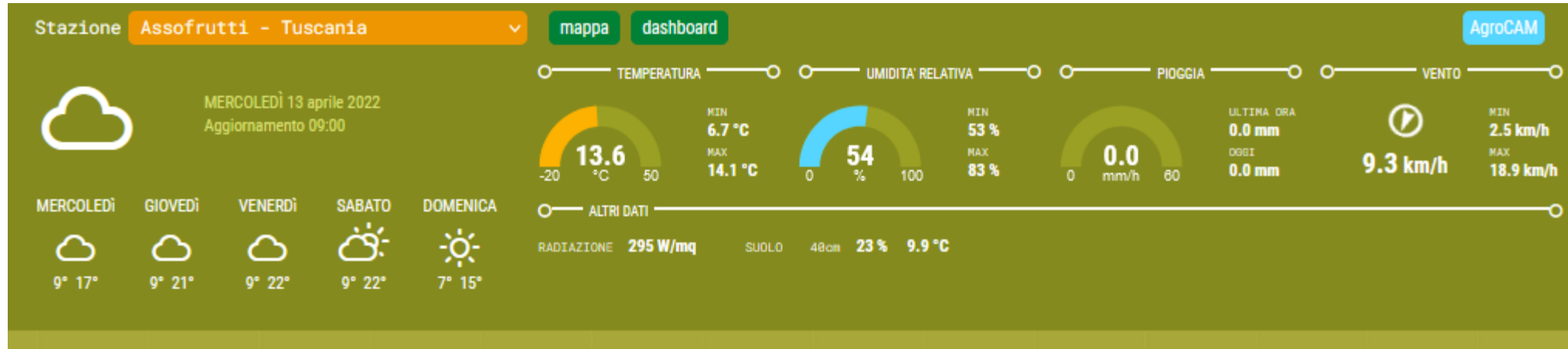


### Temperatura, umidità e pioggia





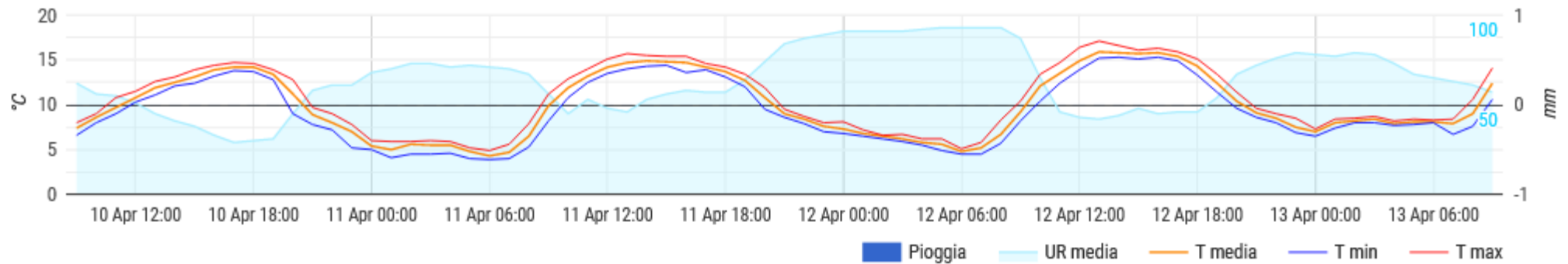
## TUSCANIA



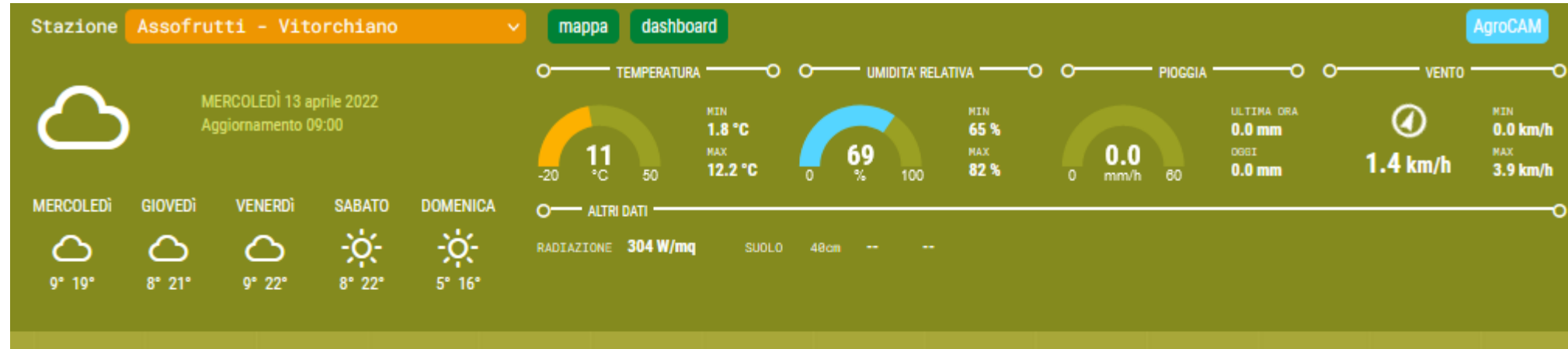
### Dati orari



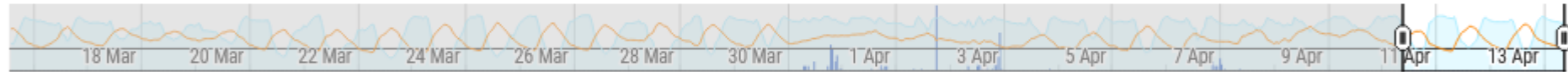
### Temperatura, umidità e pioggia



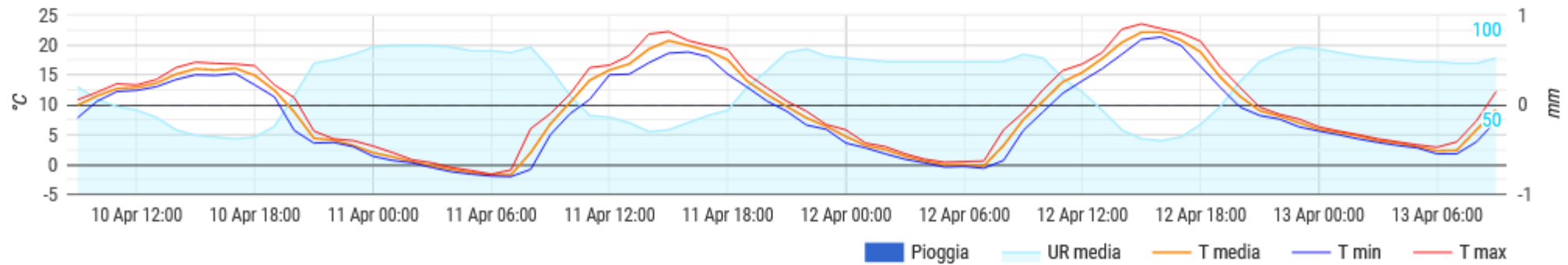
## VITORCHIANO



### Dati orari



### Temperatura, umidità e pioggia



## BLERA

GIORNO	ORA	T_media	T_min	T_max	U_media	Dir_media	Vel_media	Vel_max	Precipitaz	Radiazione	T_terr-10	T_terr-30
12/04/2022	07:00	9,7	7,1	11,5	82	98	1,8	3,7	0	301	11,7	12,1
12/04/2022	08:00	12,6	11,6	13,9	55	135	2	3,4	0	489	11,7	12
12/04/2022	09:00	14,6	13,8	15,6	39	200	2	4,1	0	646	11,8	11,8
12/04/2022	10:00	15,8	15,3	16,3	35	195	3	5,7	0	768	12,1	11,7
12/04/2022	11:00	16,6	15,9	17,4	33	196	3	5,2	0	833	12,5	11,7
12/04/2022	12:00	17,4	16,6	18	32	224	2,7	5,4	0	807	13,1	11,7
12/04/2022	13:00	17,8	17,4	18,3	30	232	3,2	5,9	0	801	13,7	11,8
12/04/2022	14:00	17,8	17,1	18,3	32	220	3,1	5,5	0	701	14,3	11,9
12/04/2022	15:00	17,5	16,8	18,2	35	210	2,9	4,3	0	516	14,8	12
12/04/2022	16:00	16,1	14,9	17,1	40	237	2,6	4,9	0	311	15,1	12,2
12/04/2022	17:00	13,8	12,8	14,9	49	250	1,5	3,2	0	101	15,3	12,3
12/04/2022	18:00	11,4	10	12,8	64	36	0,6	1,1	0	15	15,2	12,5
12/04/2022	19:00	8,9	8,1	10	77	72	1,2	1,6	0	0	15,1	12,7
12/04/2022	20:00	7,8	7,4	8,2	82	85	1,5	1,9	0	0	14,8	12,8
12/04/2022	21:00	7,1	6,8	7,4	85	82	1,6	2,2	0	0	14,5	12,9
12/04/2022	22:00	6,6	6,5	6,8	86	89	1,7	2,3	0	0	14,2	12,9
12/04/2022	23:00	6,5	6,1	6,8	84	87	1,5	2,5	0	0	13,9	12,9
12/04/2022	24:00	5,8	5,5	6,1	82	86	1,7	2,8	0	0	13,7	13
13/04/2022	01:00	6,3	5,6	6,9	75	79	1,7	2,6	0	0	13,4	12,9
13/04/2022	02:00	6,4	5,7	7	71	81	1,9	2,9	0	0	13,2	12,9
13/04/2022	03:00	6,4	6	7,1	70	90	1,9	3,1	0	0	13	12,8
13/04/2022	04:00	5,8	5,1	6,7	73	91	1,6	2,9	0	0	12,7	12,7
13/04/2022	05:00	4,7	4,4	5,1	78	90	2	3,2	0	6	12,5	12,7
13/04/2022	06:00	7,1	5,1	9,3	73	59	1,5	2,2	0	95	12,3	12,6

**CANALE MONTERANO**

GIORNO	ORA	T_media	T_min	T_max	U_media	Dir_media	Vel_media	Vel_max	Precipitaz	Radiazione	T_terr-10	T_terr-30
12/04/2022	07:00	7,1	4,5	9,9	96	71	1,7	4,1	0	271,4	9,7	10,7
12/04/2022	08:00	11	9,9	12,5	72	155	2,3	4,8	0	521,3	9,6	10,7
12/04/2022	09:00	14,1	12,5	15,6	48	165	2,3	5,4	0	678,6	9,5	10,6
12/04/2022	10:00	16	14,6	17,5	40	173	2,7	5,4	0	795,9	9,6	10,6
12/04/2022	11:00	17,1	15,6	18,4	37	178	2,8	5,9	0	842,4	9,8	10,6
12/04/2022	12:00	17,2	16,2	19,1	34	190	2,5	5,1	0	813,8	10,2	10,5
12/04/2022	13:00	18,1	16,9	19,6	34	194	2,5	5,4	0	796,5	10,6	10,5
12/04/2022	14:00	17,2	16,1	18,4	39	212	2,6	5,8	0	681,1	11,1	10,5
12/04/2022	15:00	16,3	15,1	17,4	41	210	2,5	5,5	0	478,9	11,4	10,5
12/04/2022	16:00	14,3	12,9	15,8	48	209	2,2	4,5	0	272,5	11,7	10,5
12/04/2022	17:00	11,8	10,6	13	55	198	1,5	3	0	89,4	11,8	10,5
12/04/2022	18:00	9	7	10,6	68	109	0,5	1,5	0	14,3	11,9	10,5
12/04/2022	19:00	6	5	7	83	60	1,4	2,3	0	0	11,8	10,5
12/04/2022	20:00	5,2	5	5,4	88	64	1,4	2,3	0	0	11,7	10,6
12/04/2022	21:00	5	4,6	5,6	89	58	1,4	2,4	0	0	11,5	10,6
12/04/2022	22:00	4,7	4,2	5,6	89	56	2,2	3,1	0	0	11,4	10,7
12/04/2022	23:00	4,5	4,1	5,2	89	51	1,9	3,3	0	0	11,2	10,7
12/04/2022	24:00	4,1	3,6	4,4	89	53	2,3	3,3	0	0	11	10,7
13/04/2022	01:00	3,5	3,1	4,4	88	53	2,4	3,8	0	0	10,9	10,7
13/04/2022	02:00	4,3	3	5	82	56	2,9	4,1	0	0	10,7	10,7
13/04/2022	03:00	3,2	2	5,6	85	48	2,2	3,9	0	0	10,6	10,7
13/04/2022	04:00	3	2	4,9	81	42	2,1	3,3	0	0	10,4	10,7
13/04/2022	05:00	2,8	2,1	3,6	87	40	1,5	2,5	0	4,8	10,2	10,7
13/04/2022	06:00	6,2	3,6	9,1	86	46	1,9	3,6	0	90,7	10,1	10,7

Fonte: Arsiat



## BASSANO ROMANO

GIORNO	ORA	T_media	T_min	T_max	U_media	Dir_media	Vel_media	Vel_max	Precipitaz	Radiazione	T_terr-10	T_terr-30
12/04/2022	07:00	7,9	6,4	9,4	87	183	1,4	2,7	0	196,9	9,9	11,2
12/04/2022	08:00	10,7	9,4	12,2	59	178	2,1	3,8	0	533,2	9,7	11,1
12/04/2022	09:00	12,6	11,8	13,7	42	175	2,2	3,6	0	699	9,6	11
12/04/2022	10:00	13,9	12,5	14,9	37	176	2,5	5,1	0	855,9	9,7	10,9
12/04/2022	11:00	14,9	14,1	15,9	42	177	2,9	5,2	0	932	10,1	10,9
12/04/2022	12:00	15,7	15	16,9	40	174	2,6	4,7	0	846,6	10,7	10,8
12/04/2022	13:00	16,7	15,9	17,8	35	175	2,4	5,2	0	844,7	11,3	10,8
12/04/2022	14:00	16,4	15,6	17,5	36	175	2,5	4,3	0	741,8	12,1	10,8
12/04/2022	15:00	15,7	14,7	16,4	40	172	2,3	4,5	0	565,5	12,7	10,8
12/04/2022	16:00	13,8	12,8	14,7	45	173	2,4	4,4	0	272	13,2	10,9
12/04/2022	17:00	11,4	10,2	12,8	59	177	1,7	3,5	0	72,3	13,5	11
12/04/2022	18:00	8,8	7,7	10,2	70	189	1	1,7	0	11,1	13,5	11,1
12/04/2022	19:00	8,6	7,9	9,3	64	256	0,6	1	0	0	13,4	11,2
12/04/2022	20:00	7,8	6,6	8,6	50	200	0,6	1,3	0	0	13,1	11,3
12/04/2022	21:00	8,6	7,6	9,1	40	226	0,6	1,3	0	0	12,9	11,4
12/04/2022	22:00	8,9	8,6	9,1	38	328	0,6	1,2	0	0	12,6	11,5
12/04/2022	23:00	9,3	9,1	9,6	53	15	0,5	1,1	0	0	12,3	11,5
12/04/2022	24:00	8,3	7,9	9,3	55	318	0,6	1,1	0	0	12,1	11,5
13/04/2022	01:00	7,9	7,3	8,4	50	295	0,6	1,1	0	0	11,8	11,6
13/04/2022	02:00	8,3	8	8,7	39	318	0,6	1,1	0	0	11,6	11,6
13/04/2022	03:00	8,3	7,7	8,9	45	309	0,6	1,2	0	0	11,4	11,5
13/04/2022	04:00	8,6	7,9	9,1	55	347	0,6	1,5	0	0	11,2	11,5
13/04/2022	05:00	8,9	8,6	9,2	61	349	0,6	1,5	0	3,6	11	11,5
13/04/2022	06:00	10,1	9,1	11,2	61	7	0,6	2,1	0	75,6	10,8	11,4

Fonte: Arsiat

**CORCHIANO**

GIORNO	ORA	T_media	T_min	T_max	U_media	Dir_media	Vel_media	Vel_max	Precipitaz	Radiazione	T_terr-10	T_terr-30
12/04/2022	07:00	5,8	3,8	7,9	100	56	0,6	1,7	0	299,9	10,8	11,4
12/04/2022	08:00	9,5	7,7	11,1	87	64	1,1	2,4	0	470,4	10,6	11,3
12/04/2022	09:00	13,1	10,8	15,4	65	112	1,5	3,1	0	627,3	10,4	11,2
12/04/2022	10:00	15,8	14,5	17,4	48	169	2	4,9	0	688,3	10,5	11,2
12/04/2022	11:00	17,5	16,4	18,7	44	133	2,4	5,8	0	812	10,8	11,2
12/04/2022	12:00	18,6	17,6	19,6	33	192	3	5,9	0	827,8	11,4	11,2
12/04/2022	13:00	19,3	18,2	20,5	33	222	2,2	4,8	0	775	12	11,2
12/04/2022	14:00	19,5	18,6	20,2	32	204	2,6	6,1	0	702,6	12,7	11,2
12/04/2022	15:00	18,8	17,8	20	35	194	3,3	5,7	0	528,3	13,4	11,2
12/04/2022	16:00	17,4	16,7	18,2	41	196	3,8	5,7	0	384,8	13,9	11,2
12/04/2022	17:00	14,9	12,9	16,9	46	192	3,6	5,8	0	140,5	14,3	11,2
12/04/2022	18:00	11,4	9,5	12,9	58	188	2,9	4,9	0	12,4	14,4	11,3
12/04/2022	19:00	8,3	7,4	9,5	73	193	2,2	3,3	0	0	14,5	11,3
12/04/2022	20:00	6,6	5,9	7,9	82	254	0,9	1,3	0	0	14,4	11,3
12/04/2022	21:00	5,6	5,3	6,3	88	293	1,4	1,7	0	0	14,2	11,4
12/04/2022	22:00	4,8	4,2	5,3	91	302	1,4	1,8	0	0	13,9	11,4
12/04/2022	23:00	4,7	4,2	5	93	298	1,5	2,2	0	0	13,7	11,4
12/04/2022	24:00	4,4	4,1	4,6	93	294	2,2	2,7	0	0	13,4	11,4
13/04/2022	01:00	4,7	4,3	5,1	92	278	2,3	2,9	0	0	13,1	11,4
13/04/2022	02:00	4,7	3,5	5,2	88	288	2,2	2,9	0	0	12,9	11,4
13/04/2022	03:00	3,7	3,3	4	90	355	0,9	1,8	0	0	12,6	11,4
13/04/2022	04:00	2,9	2,2	3,7	93	315	0,7	1,4	0	0	12,4	11,5
13/04/2022	05:00	2,6	1,7	3,6	95	271	1,6	2,9	0	10,5	12,2	11,5
13/04/2022	06:00	4,6	2,2	6,7	95	336	1,4	2,4	0	111,1	11,9	11,5

Fonte: Arsiat

**SORIANO NEL CIMINO  
(PANTANE)**

GIORNO	ORA	T_media	T_min	T_max	U_media	Dir_media	Vel_media	Vel_max	Precipitaz	Radiazione	T_terr-10	T_terr-30
12/04/2022	07:00	5,9	1,6	9	93	101	1,8	3,7	0	315,7	8,8	9,7
12/04/2022	08:00	10,8	8,9	13	80	86	2,8	4,4	0	486,2	8,6	9,6
12/04/2022	09:00	13,9	12,4	15,6	56	116	2,6	5,4	0	641,8	8,5	9,5
12/04/2022	10:00	15,9	14,7	17,5	39	169	3,5	6,7	0	772,8	8,6	9,4
12/04/2022	11:00	17,5	16,3	18,8	36	174	3,7	8,6	0	844,2	8,9	9,3
12/04/2022	12:00	18,5	17,4	19,9	32	169	3,7	7	0	803,7	9,3	9,3
12/04/2022	13:00	19,3	18,1	20,5	27	177	2,6	5,6	0	772,2	9,8	9,3
12/04/2022	14:00	20,3	19,2	21,4	25	195	2	4,9	0	726	10,2	9,2
12/04/2022	15:00	19,7	18,4	21	27	238	2,3	6,1	0	525,5	10,6	9,2
12/04/2022	16:00	17,7	16,8	19	38	281	4,5	7,4	0	361	10,9	9,3
12/04/2022	17:00	15,6	14,1	17,3	45	283	4,3	6,9	0	161,3	11,1	9,4
12/04/2022	18:00	12,8	11,4	14,1	54	299	2,5	5,5	0	14,8	11,2	9,5
12/04/2022	19:00	10	8,2	11,4	63	24	1,1	2,3	0	0	11,2	9,6
12/04/2022	20:00	7,4	6,2	8,6	74	164	0,7	1,6	0	0	11,2	9,7
12/04/2022	21:00	5,7	4,9	6,3	82	186	0,6	1,5	0	0	11,1	9,8
12/04/2022	22:00	4,9	4,2	5,4	87	226	0,4	1	0	0	10,9	9,9
12/04/2022	23:00	4,1	3,7	4,8	89	160	0,6	1,1	0	0	10,7	10
12/04/2022	24:00	3,8	3,2	4,3	90	226	0,5	1	0	0	10,6	10
13/04/2022	01:00	3	2,6	3,4	90	226	0,6	1,3	0	0	10,4	10
13/04/2022	02:00	2,9	2,3	3,6	91	255	0,6	1,3	0	0	10,2	10
13/04/2022	03:00	2	1,6	2,4	92	230	1	2,1	0	0	10,1	10,1
13/04/2022	04:00	1,9	1,1	2,4	92	245	0,6	1,8	0	0	9,9	10,1
13/04/2022	05:00	1	0,5	1,5	92	228	1	2	0	15,2	9,8	10
13/04/2022	06:00	3	1,5	4,3	92	252	0,8	1,5	0	112,2	9,6	10

Fonte: Arisial

**RONCIGLIONE  
(LOC. PONTEROTTO)**

GIORNO	ORA	T_media	T_min	T_max	U_media	Dir_media	Vel_media	Vel_max	Precipitaz	Radiazione
12/04/2022	07:00	8,5	5,3	10,5	83	0	0,3	0,7	0	324
12/04/2022	08:00	11,3	10,4	11,9	68	130	1	2,5	0	528
12/04/2022	09:00	13	11,7	14,4	52	0	1,3	3,3	0	698
12/04/2022	10:00	15,2	14,1	16,5	45	164	1,4	3,5	0	841
12/04/2022	11:00	16,4	15,8	17,3	37	175	1,8	4,7	0	920
12/04/2022	12:00	16,9	16,2	17,3	34	195	1,7	4,8	0	867
12/04/2022	13:00	17,5	16,6	18,6	34	205	1,4	3,5	0	843
12/04/2022	14:00	18,2	17,7	18,7	32	175	1,5	3,8	0	740
12/04/2022	15:00	18	17,6	18,5	37	172	1,5	3,6	0	613
12/04/2022	16:00	17,2	16,5	17,9	41	178	1,5	3,4	0	362
12/04/2022	17:00	15,5	14,2	16,7	46	170	0,9	2,1	0	115
12/04/2022	18:00	13,1	12,2	14,1	55	211	0,9	1,8	0	12
12/04/2022	19:00	10,4	8,7	12,1	67	261	0,5	1,2	0	0
12/04/2022	20:00	7,9	6,4	9,6	76	308	0,6	1,4	0	0
12/04/2022	21:00	6,3	5,8	6,9	81	263	0,5	1,1	0	0
12/04/2022	22:00	5,3	5	5,7	83	283	0,8	1,6	0	0
12/04/2022	23:00	5,2	4,9	5,6	83	296	0,6	1,2	0	0
12/04/2022	24:00	6	5,1	6,6	78	323	1	2,4	0	0
13/04/2022	01:00	4,9	4,6	5,6	80	280	1,1	1,8	0	0
13/04/2022	02:00	4,7	4,4	5,1	79	314	1	1,8	0	0
13/04/2022	03:00	4,6	3,9	5,1	79	292	0,7	1,8	0	0
13/04/2022	04:00	3,6	2,6	4,8	81	266	0,4	0,9	0	0
13/04/2022	05:00	3,1	2,6	3,6	84	293	0,6	1,1	0	9
13/04/2022	06:00	5,8	3,3	9,6	83	0	0,4	1,5	0	129

Fonte: Arsiat