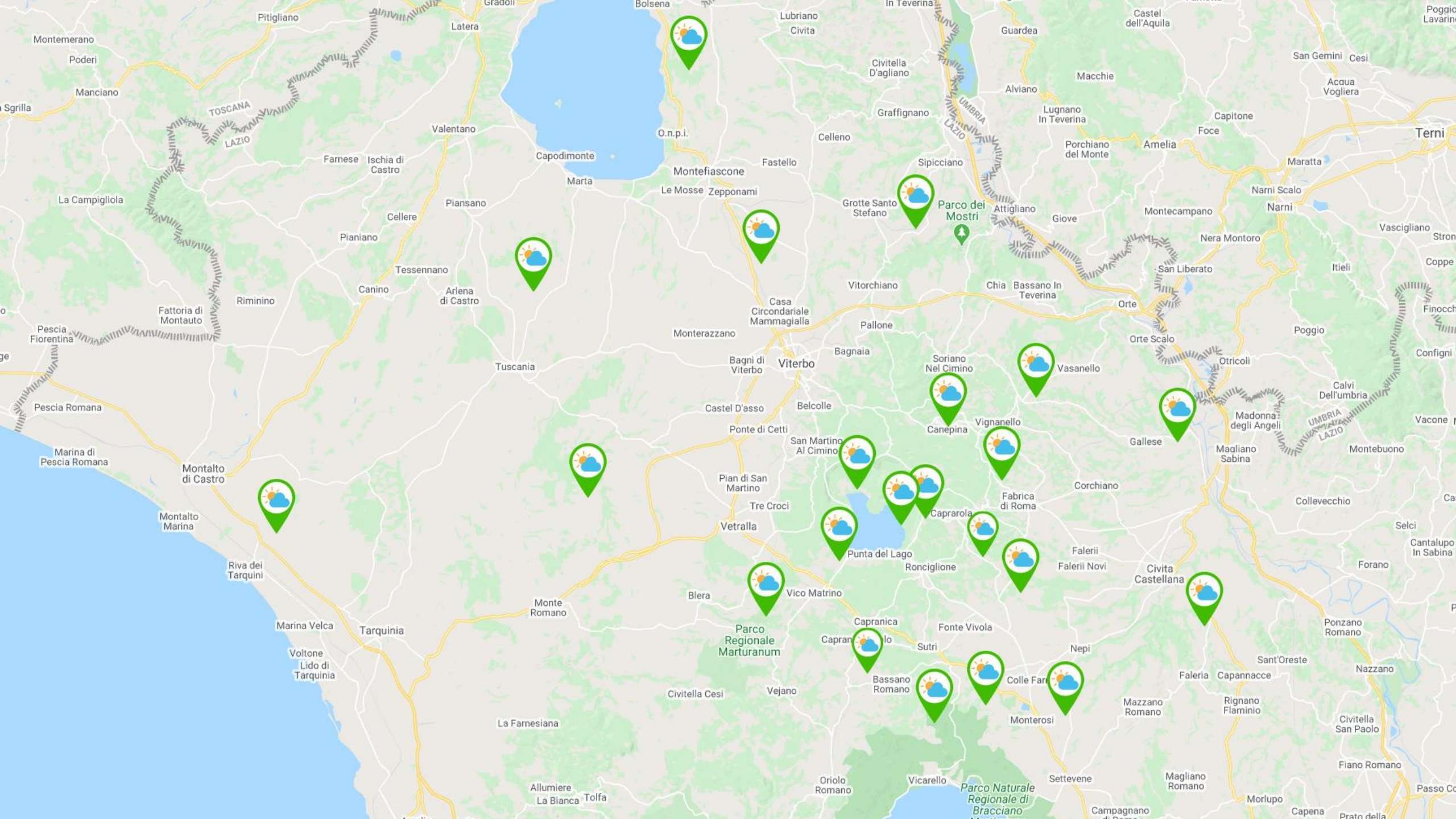




UFFICIO AGRONOMI – AGROMETEO – BOLLETTINO DEL 19 Aprile 2022



BAGNOREGIO

Stazione **Assofrutti - Bagnoregio**

mappa

dashboard

AgroCAM

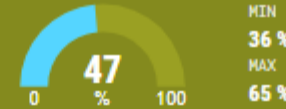


MARTEDÌ 19 aprile 2022
Aggiornamento 08:45

TEMPERATURA



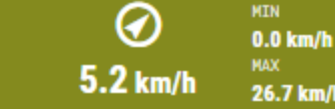
UMIDITÀ RELATIVA



PIOGGIA



VENTO



MARTEDÌ



3° 14°

MERCOLEDÌ



4° 17°

GIOVEDÌ



9° 19°

VENERDÌ



7° 17°

SABATO



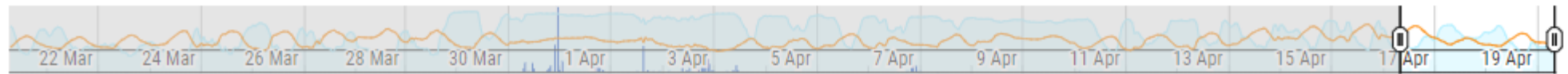
7° 18°

ALTRI DATI

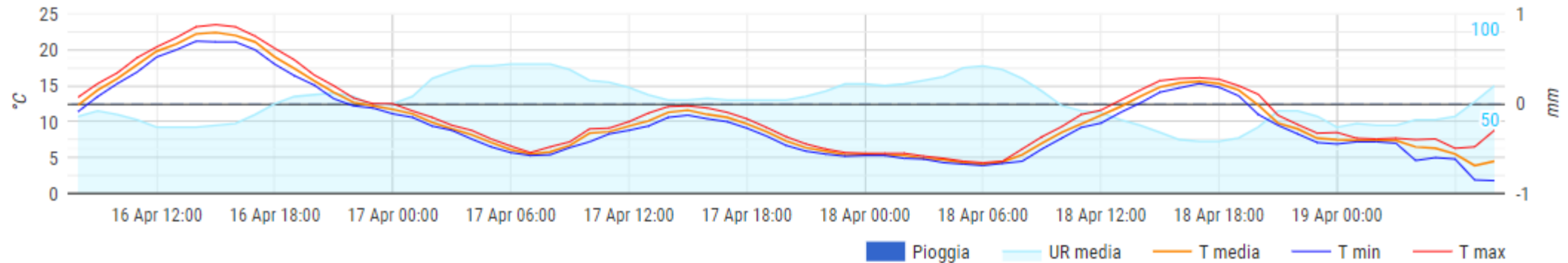
RADIAZIONE 322 W/mq

SUOLO 48cm -- --

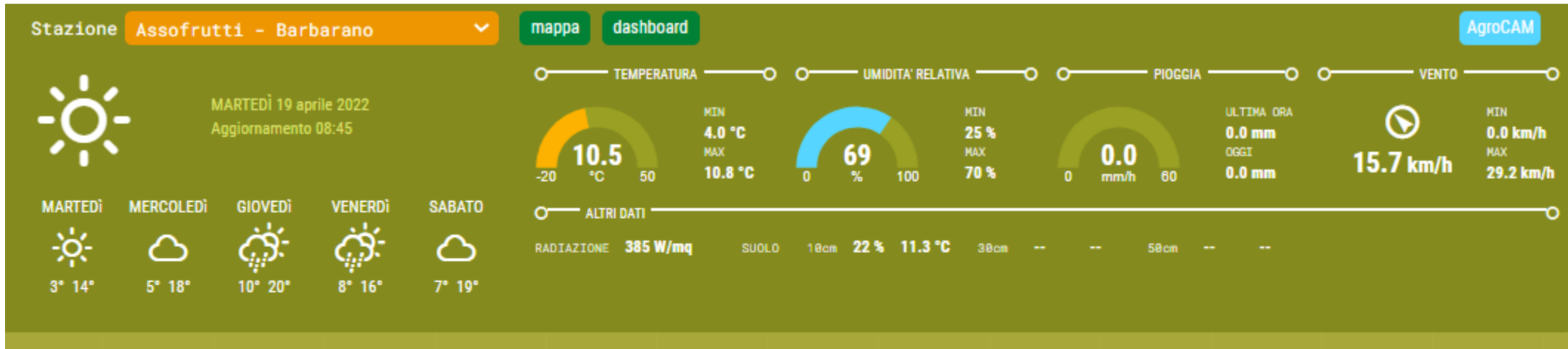
Dati orari



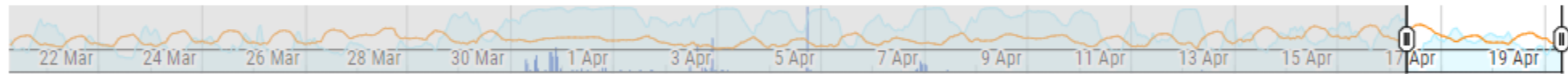
Temperatura, umidità e pioggia



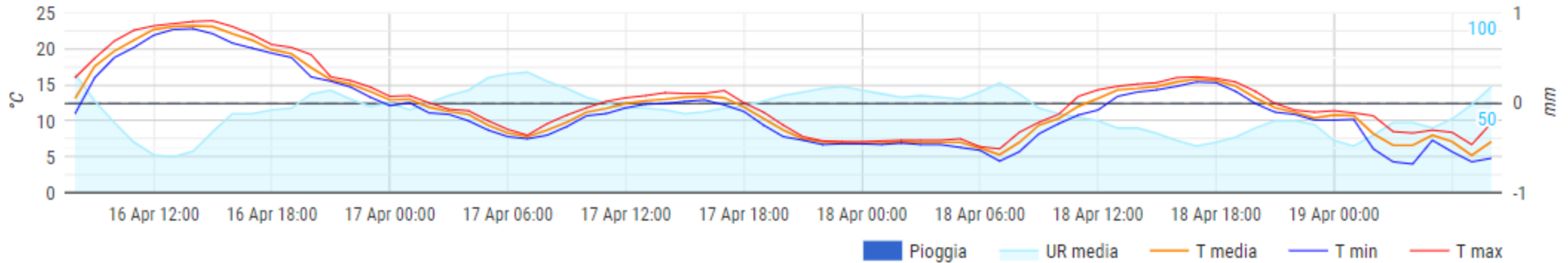
BARBARANO



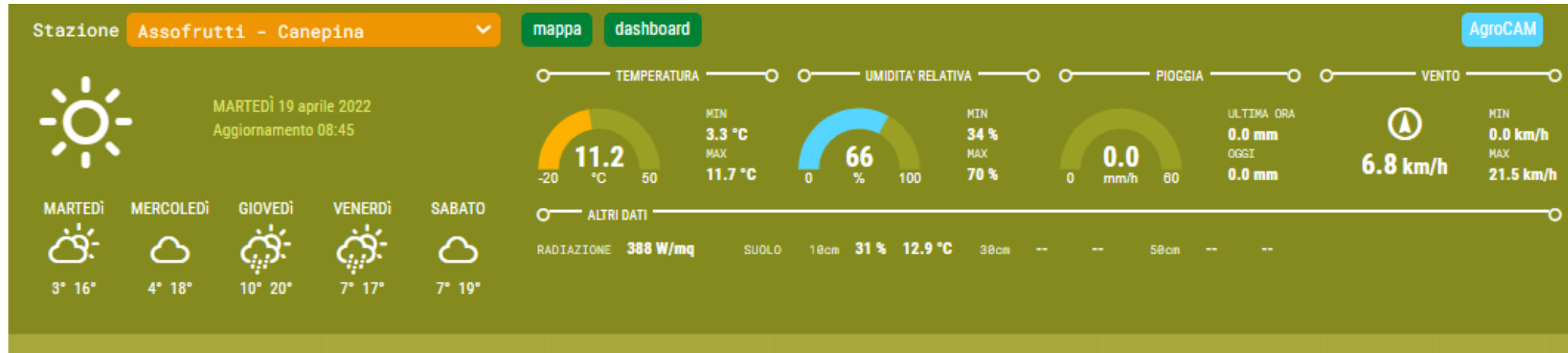
Dati orari



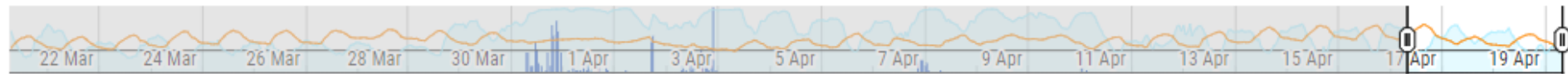
Temperatura, umidità e pioggia



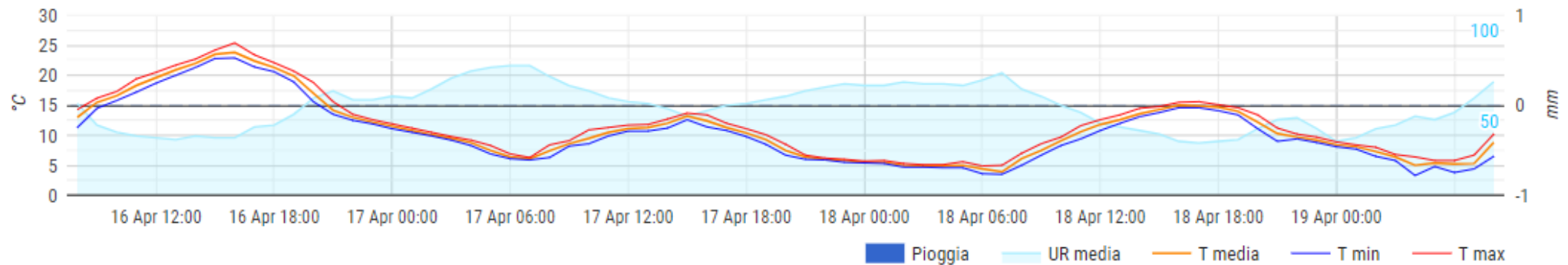
CANEPINA



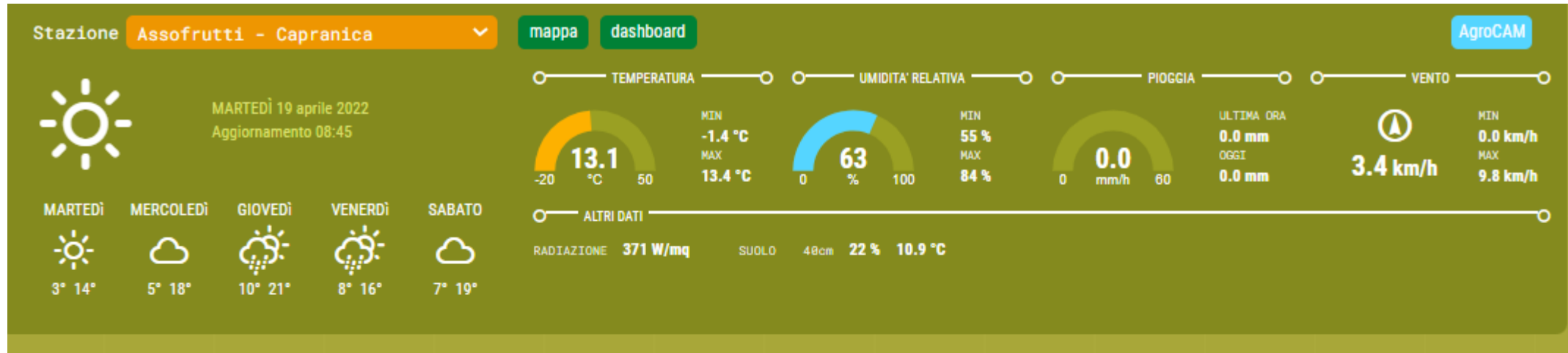
Dati orari



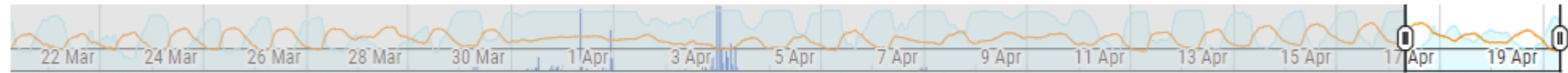
Temperatura, umidità e pioggia



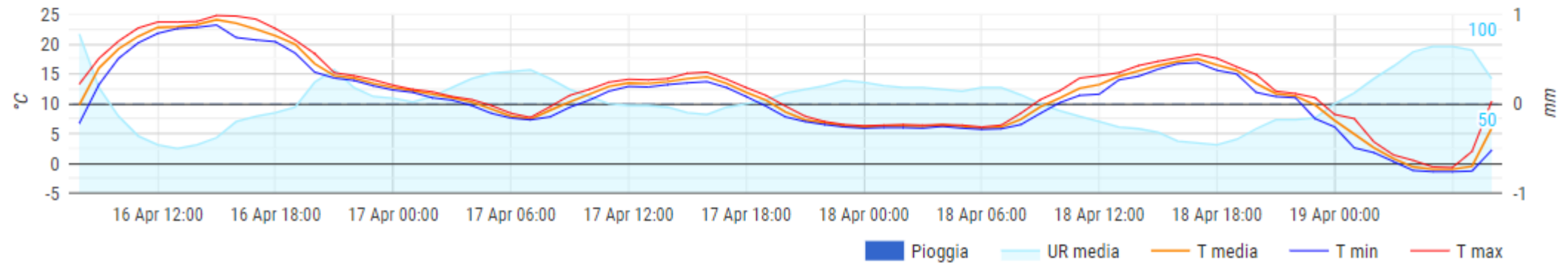
CAPRANICA



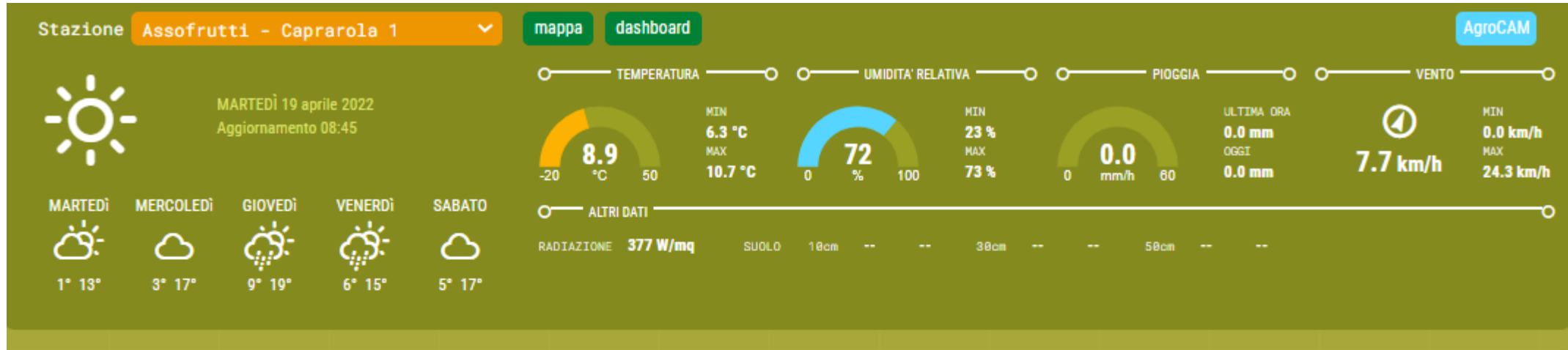
Dati orari



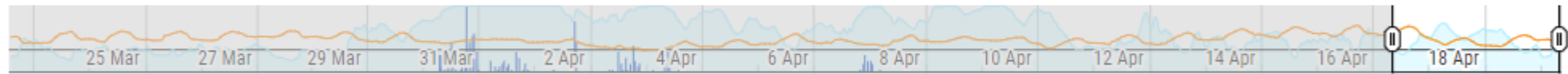
Temperatura, umidità e pioggia



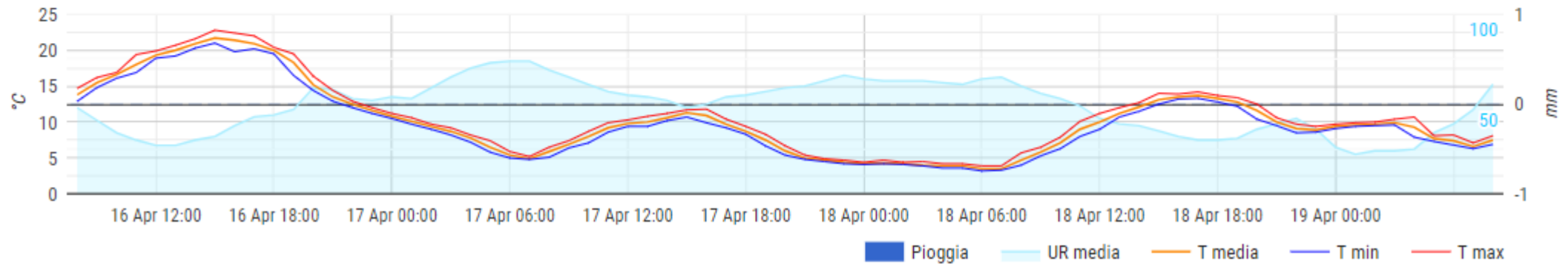
CAPRAROLA (Loc. San Rocco)



Dati orari




Temperatura, umidità e pioggia



CAPRAROLA (Loc. Stazione)

Stazione **Assofrutti - Caprarola 2** mappa dashboard AgroCAM

 **MARTEDÌ 19 aprile 2022**
Aggiornamento 08:45

TEMPERATURA **12.6** °C
MIN 1.5 °C MAX 12.9 °C

UMIDITÀ RELATIVA **64** %
MIN 47 % MAX 76 %

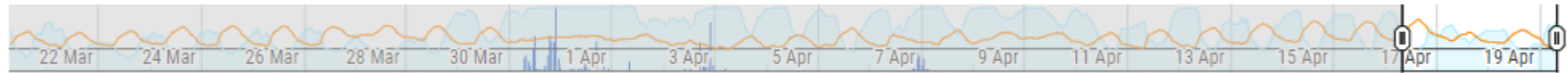
PIOGGIA **0.0** mm/h
ULTIMA ORA 0.0 mm OGGI 0.0 mm

VENTO **2.6** km/h
MIN 0.0 km/h MAX 8.2 km/h

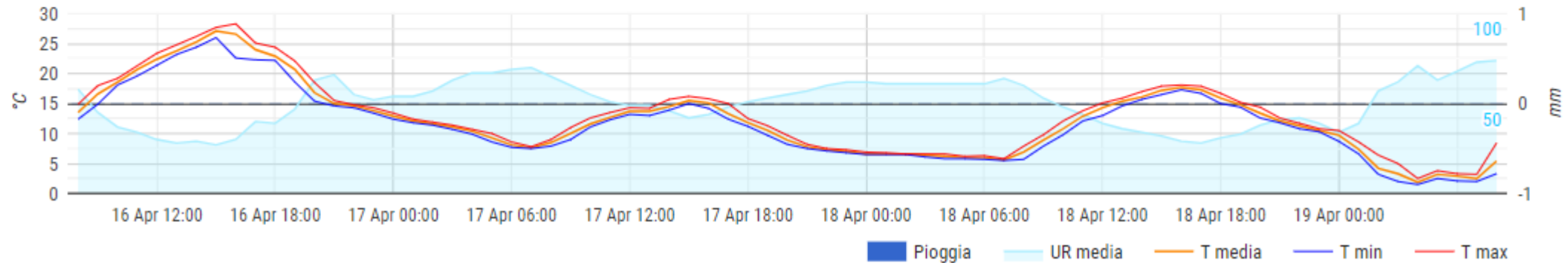
ALTRI DATI
RADIAZIONE **417 W/mq** SUOLO 18cm **20 %** 12.1 °C 38cm -- 58cm --

MARTEDÌ 3° 15° MERCOLEDÌ 5° 19° GIOVEDÌ 11° 21° VENERDÌ 8° 17° SABATO 7° 19°

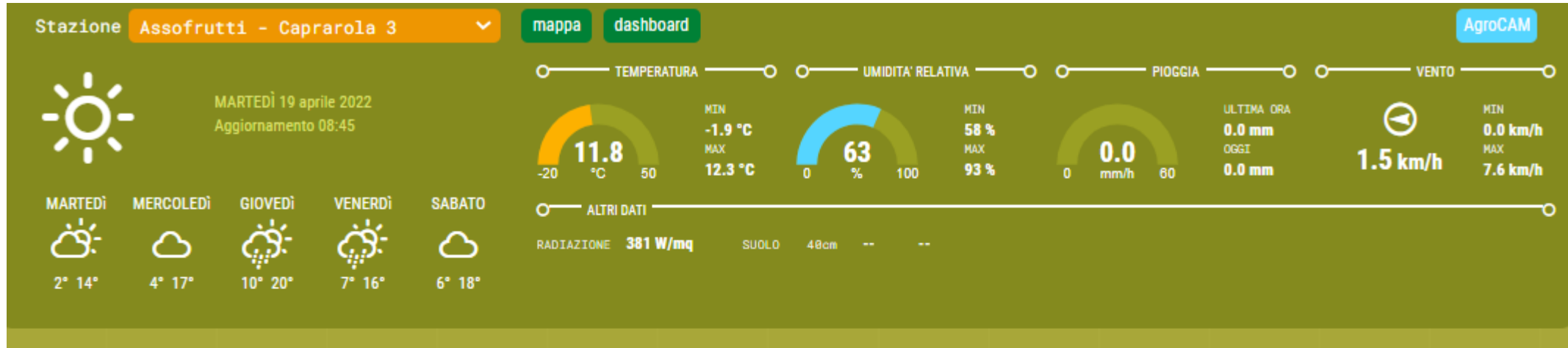
Dati orari



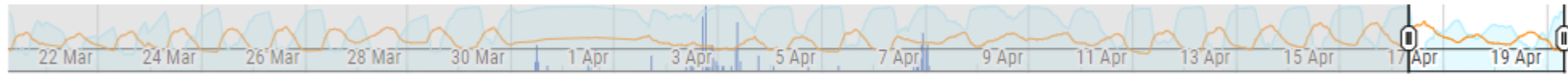
Temperatura, umidità e pioggia



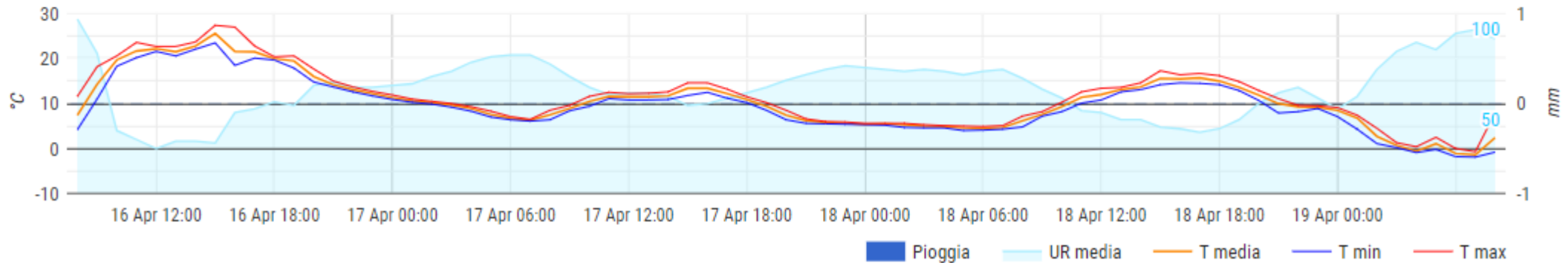
CAPRAROLA (Loc. Procoio)



Dati orari




Temperatura, umidità e pioggia



CAPRAROLA (Loc. Pantane)

Stazione **Assofrutti - Caprarola Pantane** mappa dashboard AgroCAM

 **MARTEDÌ 19 aprile 2022**
Aggiornamento 08:45

TEMPERATURA **10.8 °C** MIN -2.5 °C MAX 11.1 °C

UMIDITÀ RELATIVA **70 %** MIN 34 % MAX 88 %

PIOGGIA **0.0 mm/h** ULTIMA ORA 0.0 mm OGGI 0.0 mm

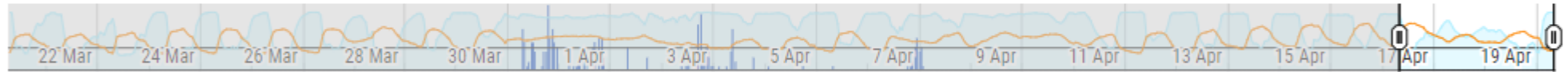
VENTO **6.9 km/h** MIN 0.0 km/h MAX 13.9 km/h

ALTRI DATI

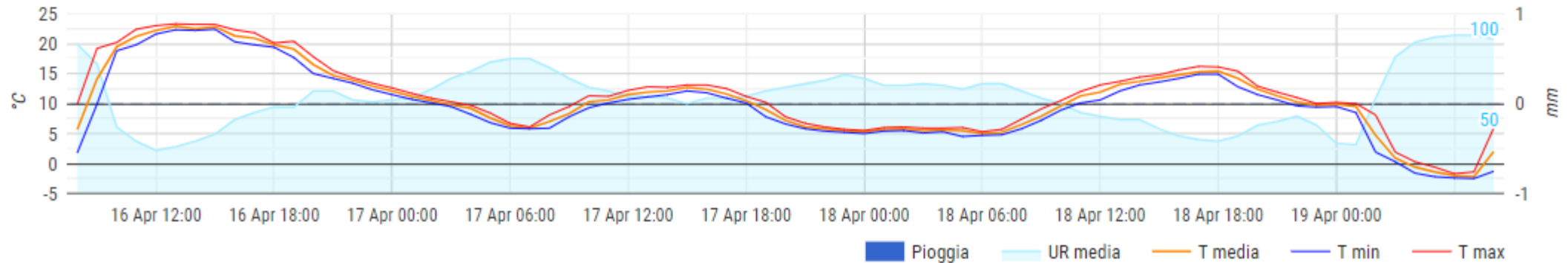
RADIAZIONE **385 W/mq** SUOLO 48cm **25 % 9.5 °C**

MARTEDÌ 2° 14° MERCOLEDÌ 4° 17° GIOVEDÌ 10° 20° VENERDÌ 7° 16° SABATO 6° 18°

Dati orari




Temperatura, umidità e pioggia



FALERIA

Stazione **Assofrutti - Faleria** mappa dashboard AgroCAM

 **MARTEDÌ 19 aprile 2022**
Aggiornamento 08:45

TEMPERATURA **UMIDITA' RELATIVA** **PIOGGIA** **VENTO**

10 °C **46** % **0.0** mm/h **0.0** km/h

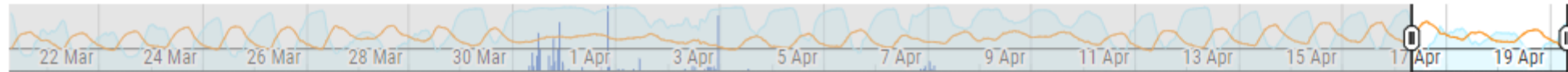
MIN **0.3** °C **42** % **0.0** mm **0.0** km/h
MAX **10.5** °C **77** % **0.0** mm **9.2** km/h

ALTRI DATI

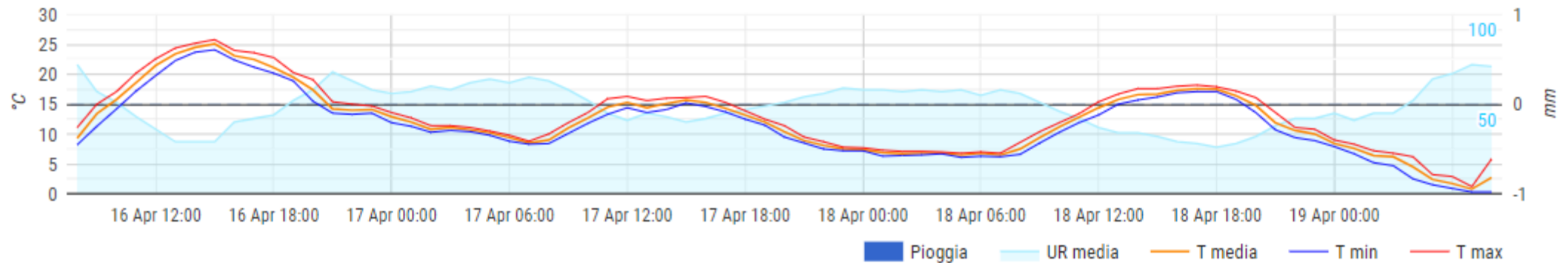
RADIAZIONE **389 W/mq** SUOLO 48cm **12** % **11.5** °C

MARTEDÌ 4° 16° MERCOLEDÌ 6° 20° GIOVEDÌ 12° 23° VENERDÌ 10° 19° SABATO 9° 21°

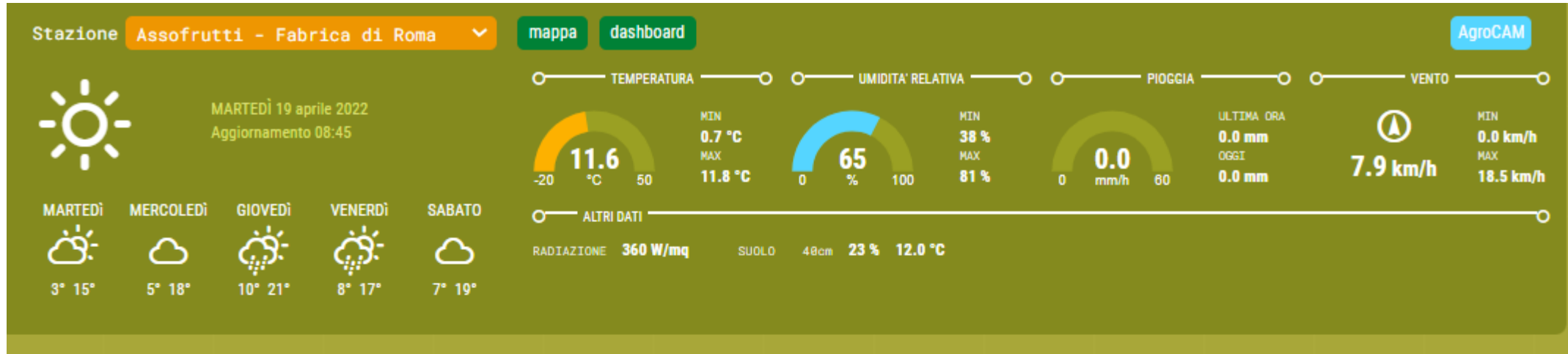
Dati orari



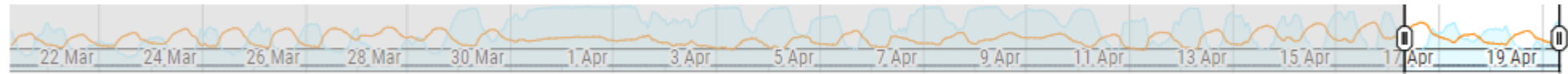
Temperatura, umidità e pioggia



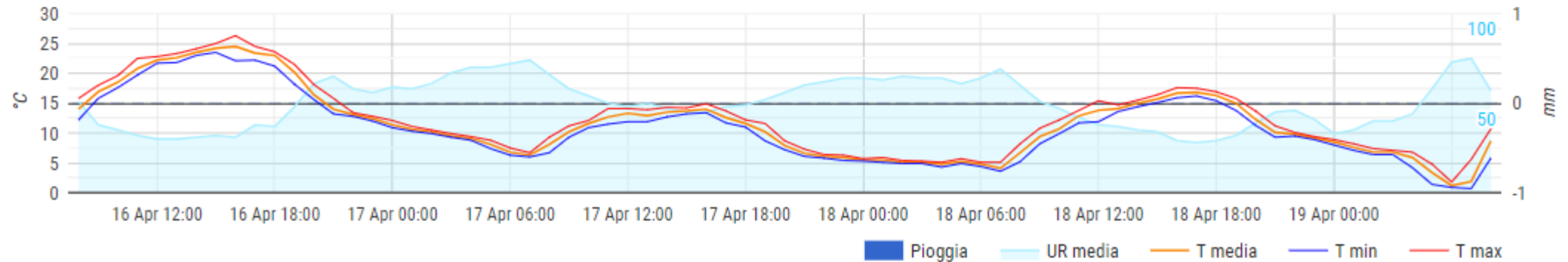
FABRICA DI ROMA



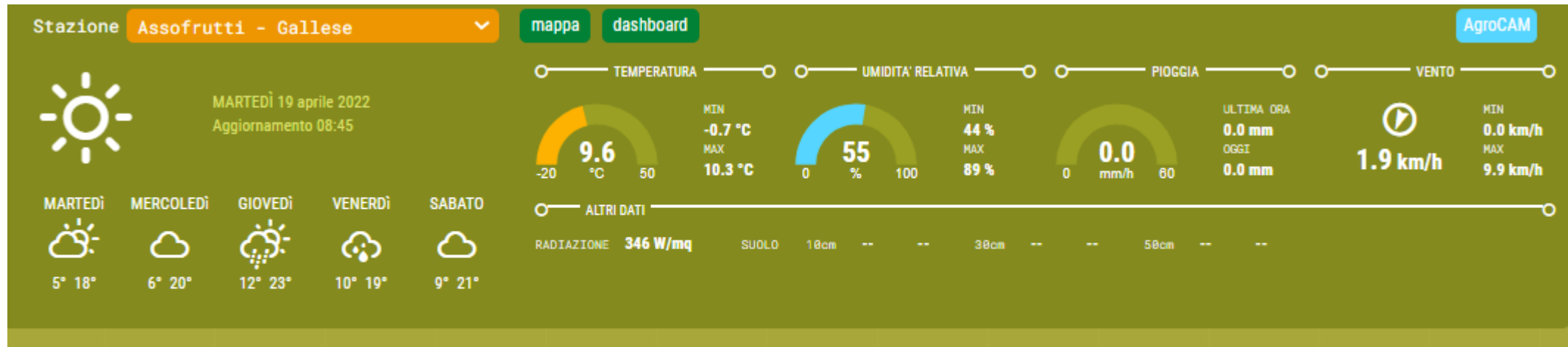
Dati orari



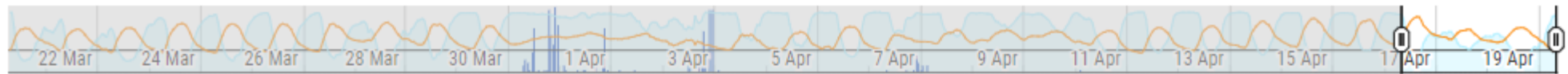
Temperatura, umidità e pioggia



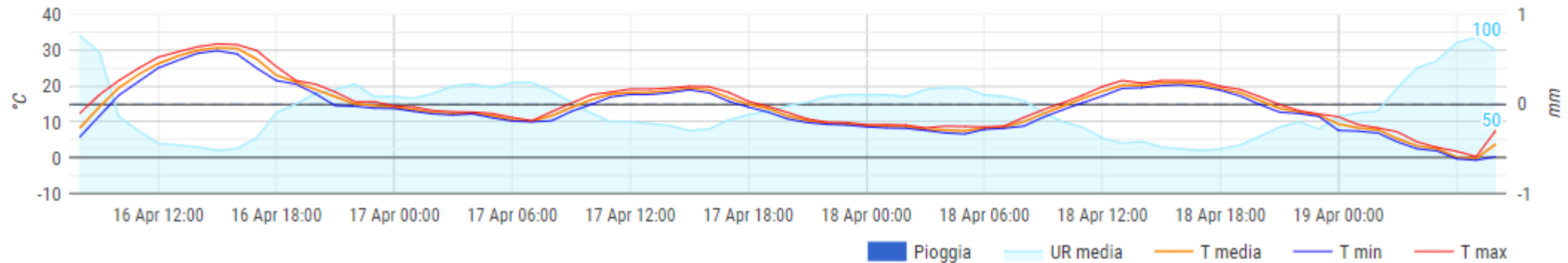
GALLESE



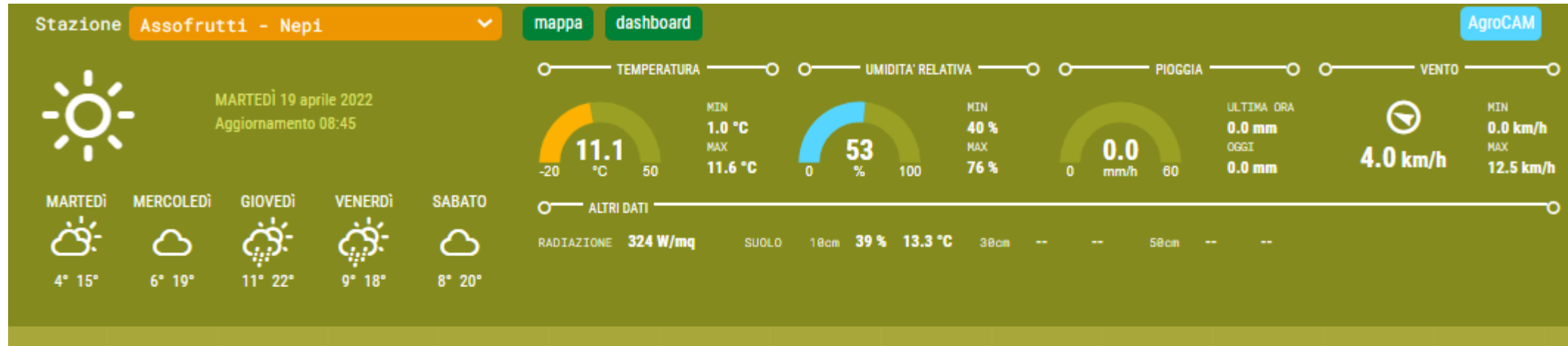
Dati orari



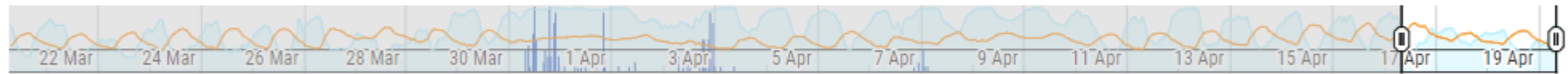
Temperatura, umidità e pioggia



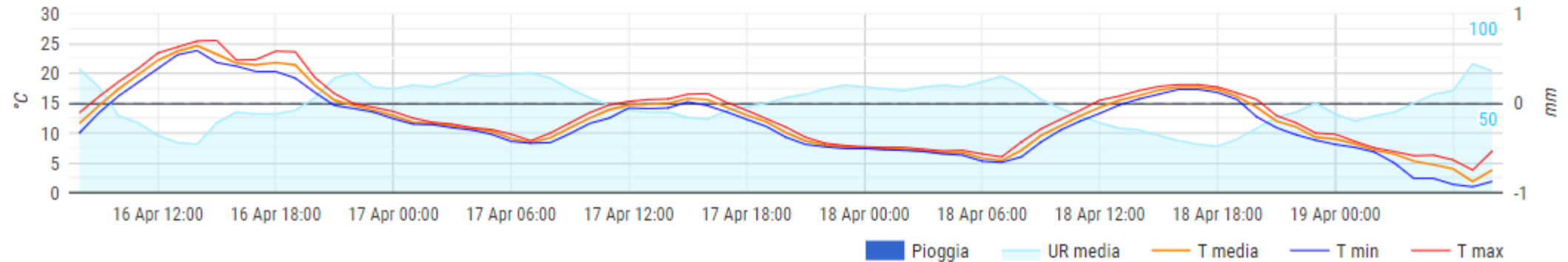
NEPI



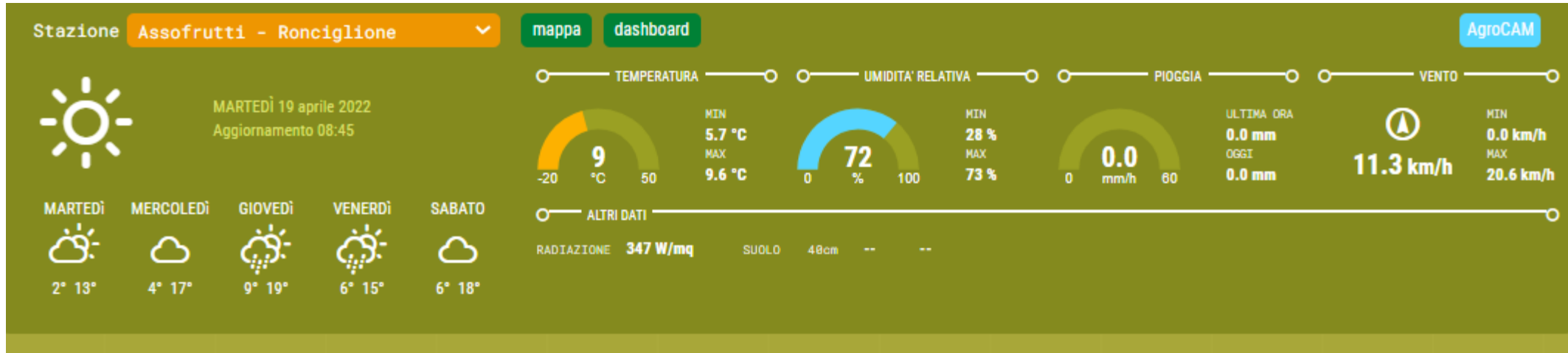
Dati orari



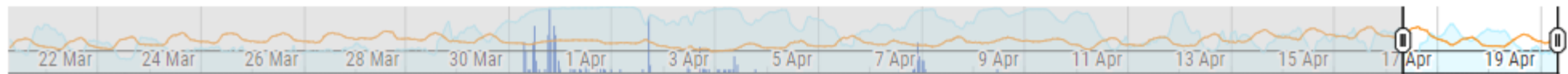
Temperatura, umidità e pioggia



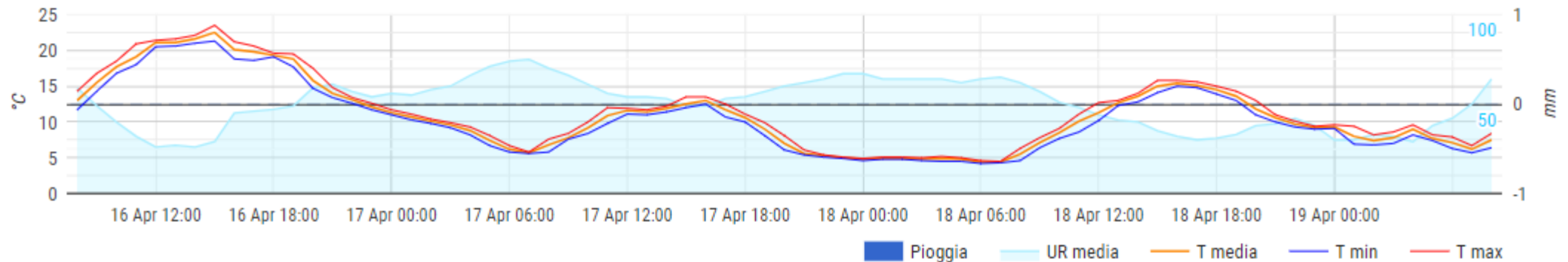
RONCIGLIONE



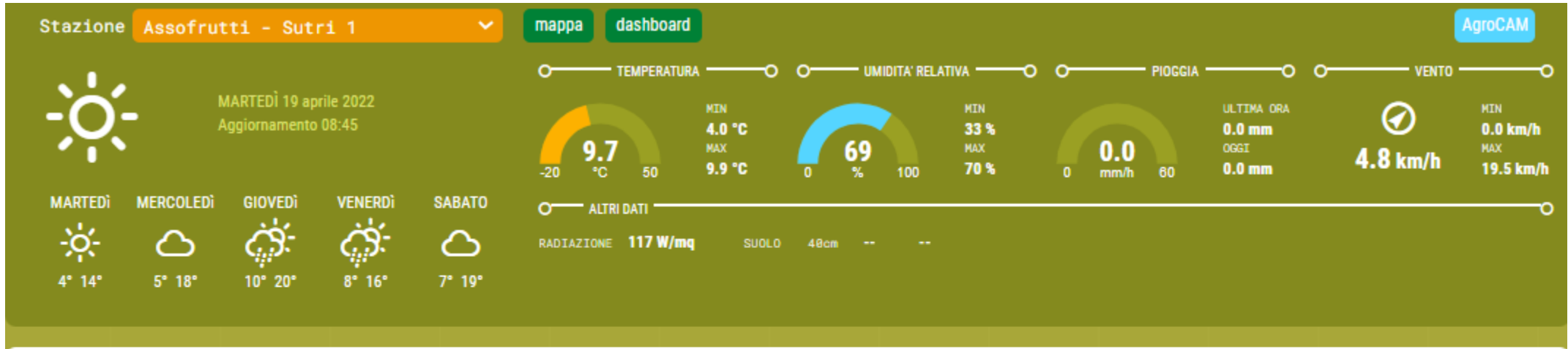
Dati orari



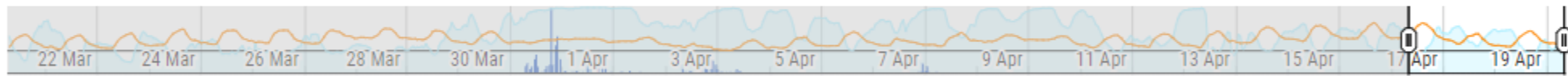
Temperatura, umidità e pioggia



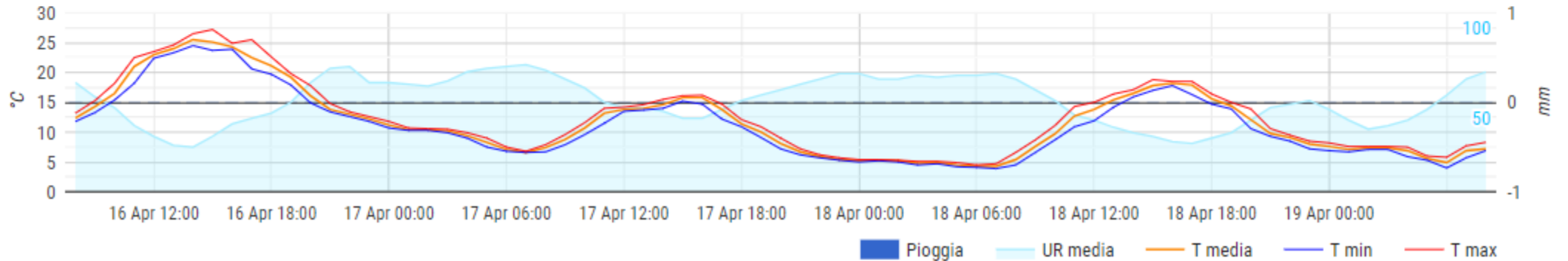
SUTRI (loc. Cornacchia)



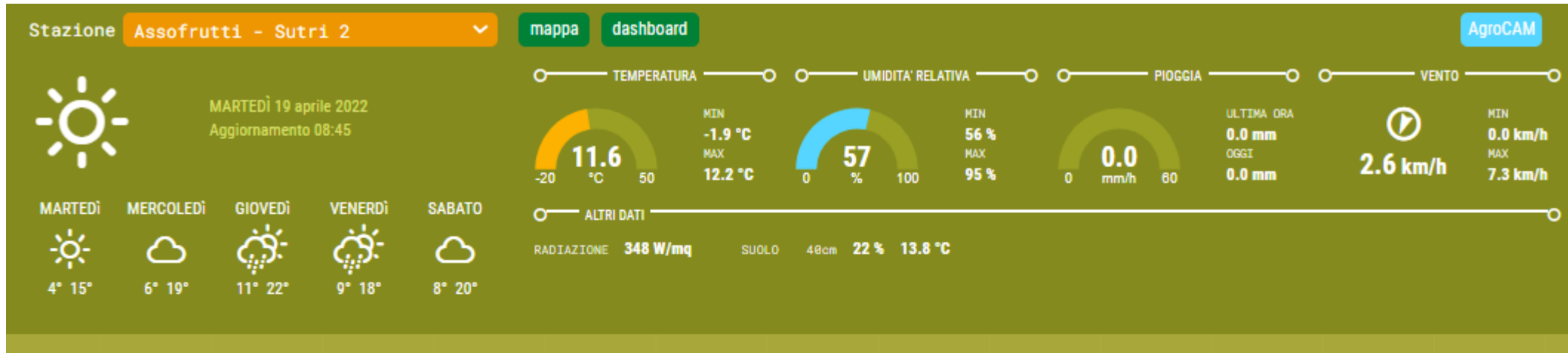
Dati orari



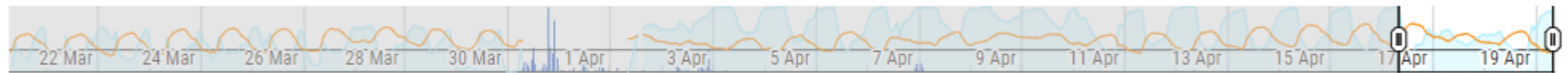
Temperatura, umidità e pioggia



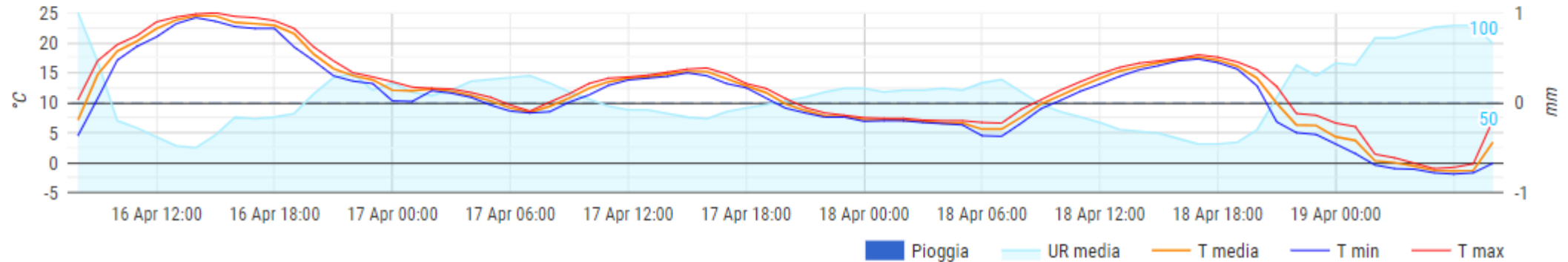
SUTRI (loc. Vallicella)



Dati orari




Temperatura, umidità e pioggia




VIGNANELLO

Stazione **Assofrutti - Vignanello** mappa dashboard AgroCAM

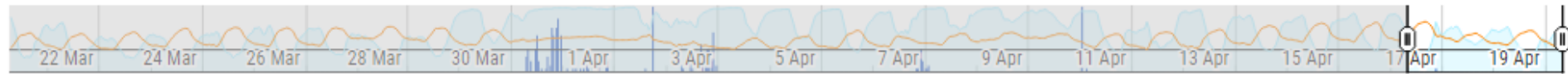
 **MARTEDÌ 19 aprile 2022**
 Aggiornamento 08:45

TEMPERATURA **10.8** °C MIN 1.6 °C MAX 11.2 °C
UMIDITA' RELATIVA **49** % MIN 43 % MAX 72 %
PIOGGIA **0.0** mm/h ULTIMA ORA 0.0 mm OGGI 0.0 mm
VENTO **5.2** km/h MIN 0.0 km/h MAX 12.3 km/h

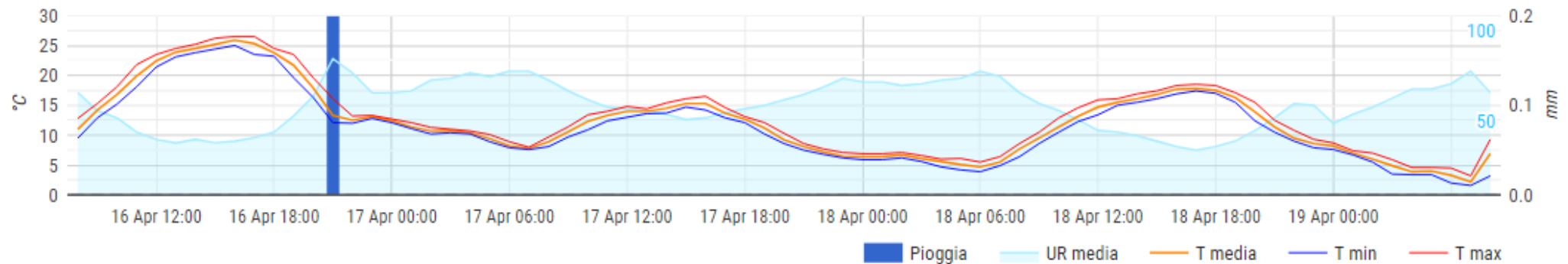
MARTEDÌ **MERCOLEDÌ** **GIOVEDÌ** **VENERDÌ** **SABATO**

 3° 16° 5° 19° 11° 21° 8° 18° 8° 20°

ALTRI DATI
 RADIAZIONE **369 W/mq** SUOLO 18cm **22 %** **12.4 °C** 38cm -- 58cm --

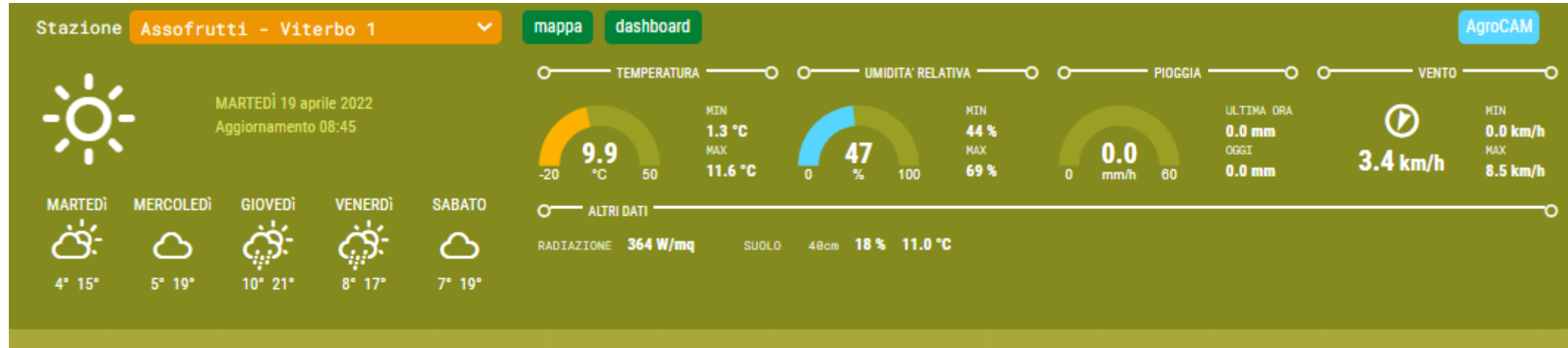
Dati orari



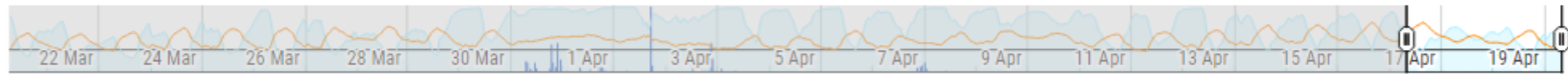
Temperatura, umidità e pioggia



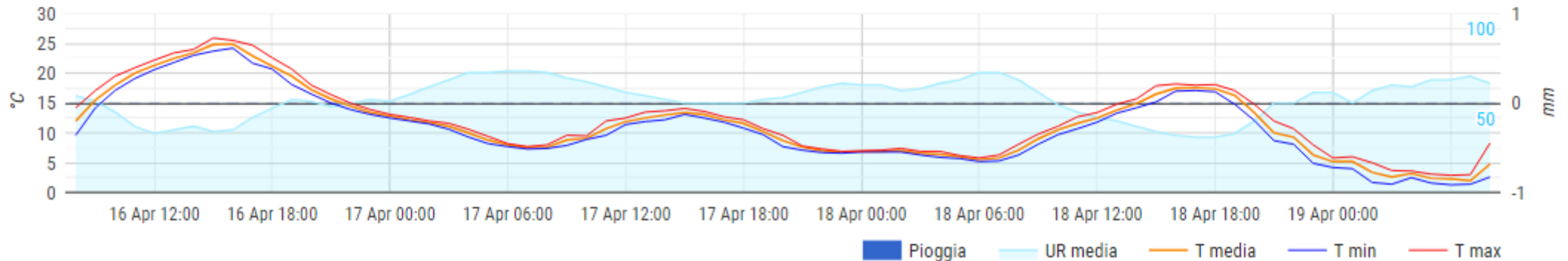
VITERBO (Strada Cassia Nord km 90.)



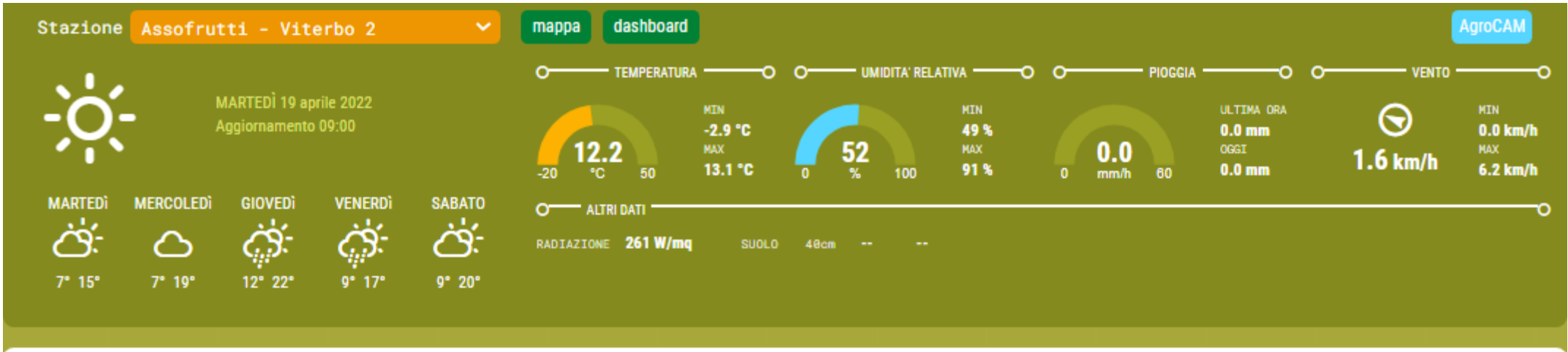
Dati orari



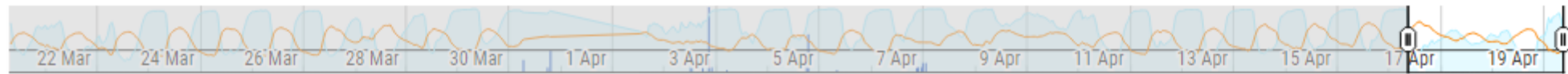
Temperatura, umidità e pioggia



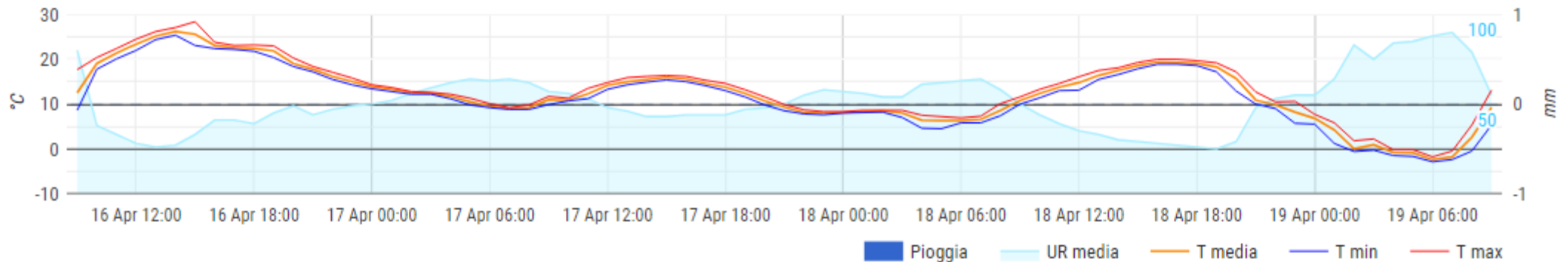
VITERBO (loc. Norchia)



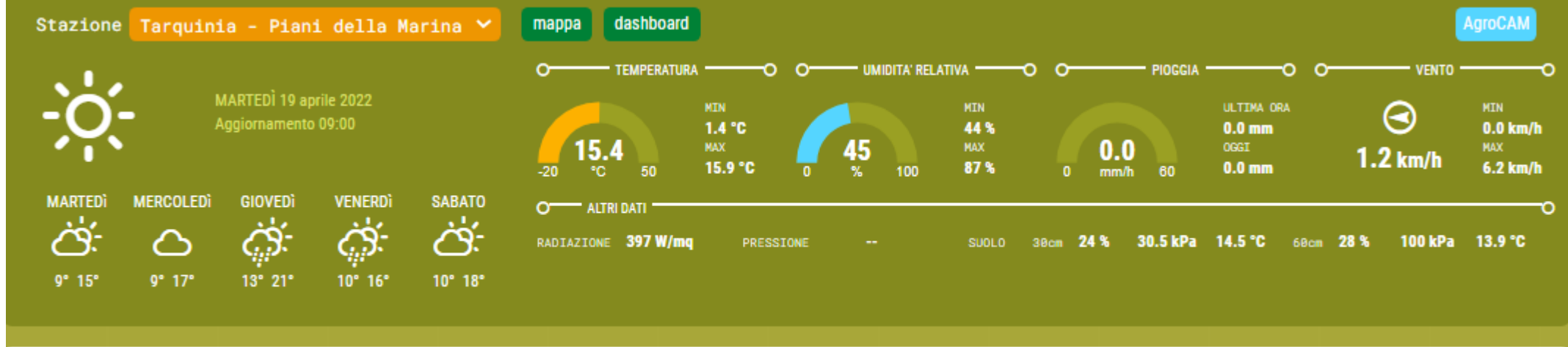
Dati orari



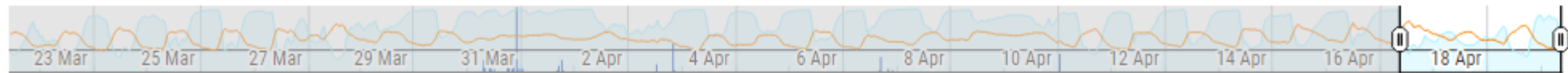
Temperatura, umidità e pioggia



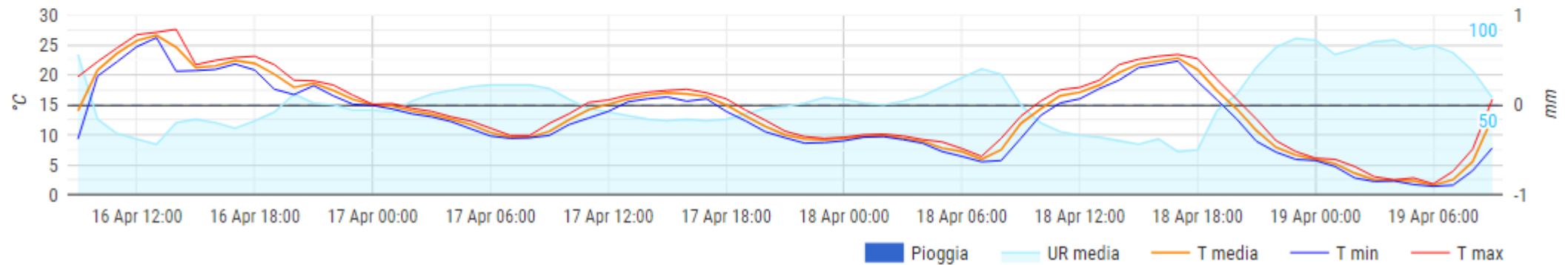
TARQUINIA



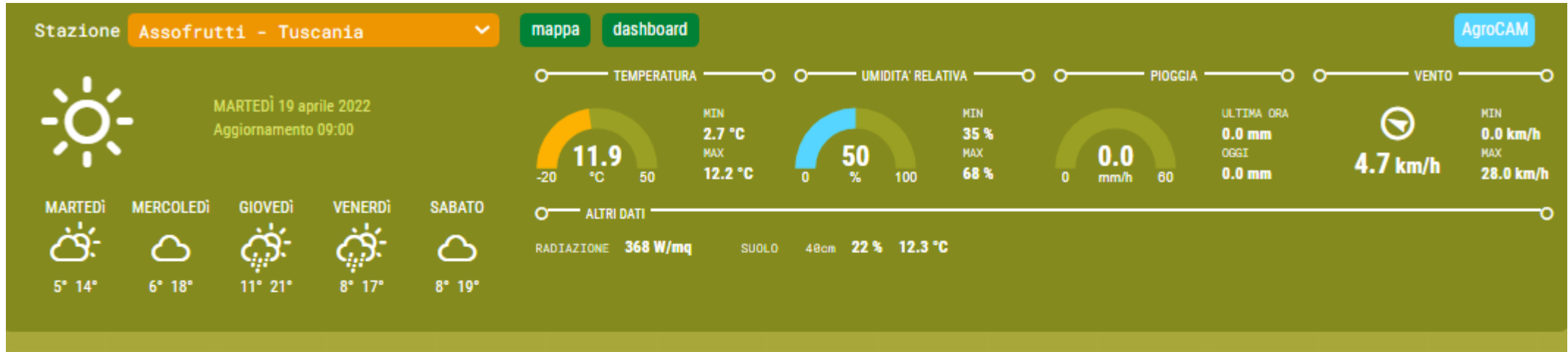
Dati orari



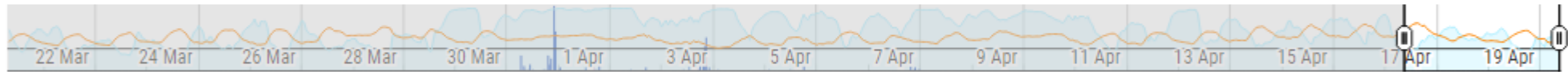
Temperatura, umidità e pioggia



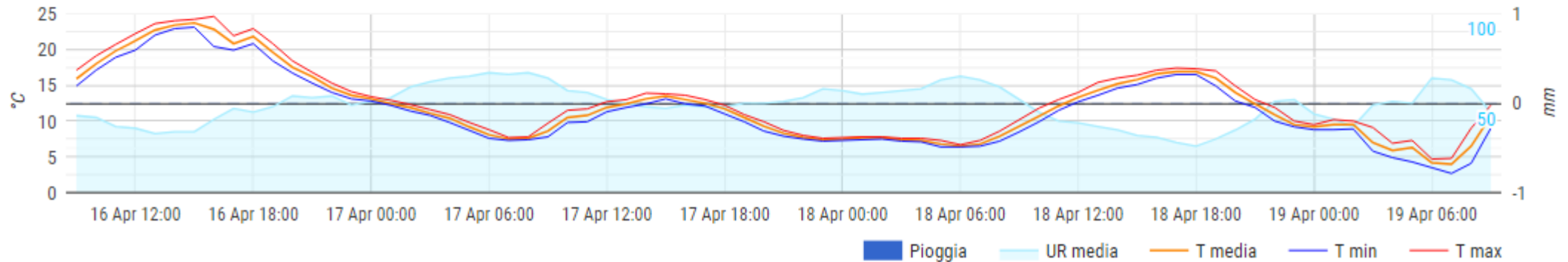
TUSCANIA



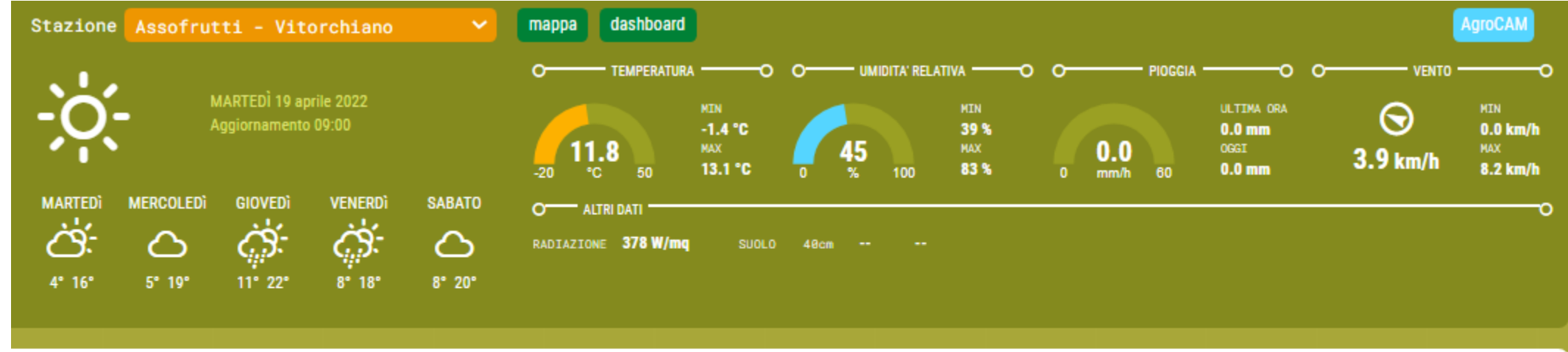
Dati orari



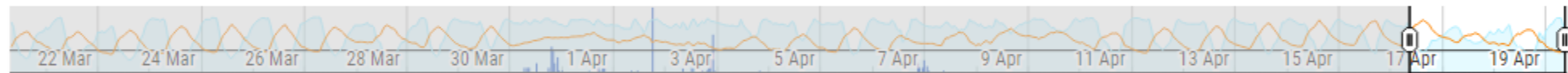
Temperatura, umidità e pioggia



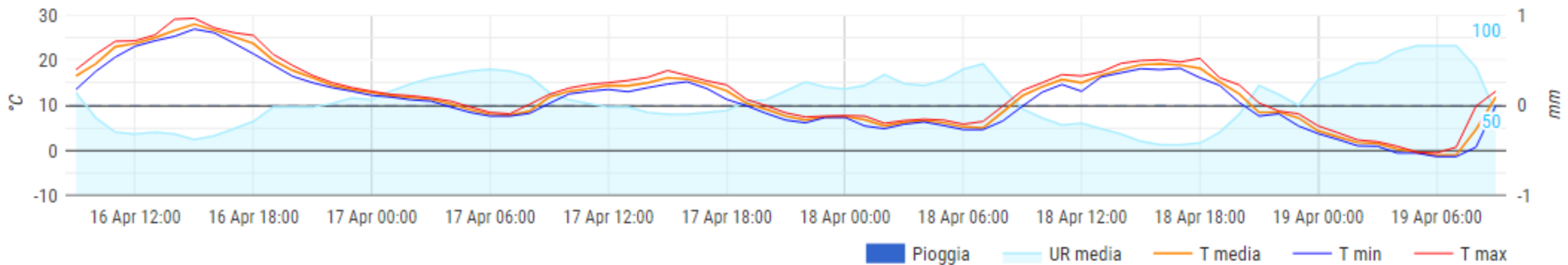
VITORCHIANO



Dati orari



Temperatura, umidità e pioggia





BLERA

GIORNO	ORA	T_media	T_min	T_max	U_media	Dir_media	Vel_media	Vel_max	Precipitaz	Radiazione	T_terr-10	T_terr-30
18/04/2022	07:00	9,2	8,1	10,3	53	351	2,3	4,8	0	330	13,2	14,2
18/04/2022	08:00	11,1	10,3	11,9	46	8	2,5	5,6	0	515	13,1	14
18/04/2022	09:00	12,4	11,7	12,9	42	4	2,9	5,5	0	650	13,2	13,9
18/04/2022	10:00	13,5	13	14,2	38	1	2,7	6,2	0	700	13,4	13,8
18/04/2022	11:00	14,7	14,1	15,3	36	353	3,4	7,3	0	864	13,8	13,8
18/04/2022	12:00	15,9	15,2	16,5	34	1	3,4	7,5	0	878	14,3	13,8
18/04/2022	13:00	16,8	15,9	17,9	29	355	2,8	5,9	0	843	14,8	13,8
18/04/2022	14:00	17,6	17,1	18,1	25	16	3,5	8,4	0	751	15,4	13,9
18/04/2022	15:00	17,9	17,3	18,2	27	2	3,1	6,1	0	615	15,8	13,9
18/04/2022	16:00	18	17,5	18,6	27	1	2,5	5,9	0	439	16,1	14,1
18/04/2022	17:00	17,4	17	17,8	28	355	2,1	3,9	0	249	16,3	14,2
18/04/2022	18:00	15,6	14,2	17	31	350	1,6	4,3	0	49	16,3	14,3
18/04/2022	19:00	13,4	12,9	14,3	37	18	1,3	3,3	0	0	16,2	14,4
18/04/2022	20:00	12,6	12,1	13	39	19	1,9	4,3	0	0	15,9	14,6
18/04/2022	21:00	11,8	11,6	12,1	35	30	2,6	4,7	0	0	15,7	14,7
18/04/2022	22:00	10,6	7,5	11,8	31	14	1,3	3,8	0	0	15,5	14,7
18/04/2022	23:00	6	4,9	7,5	48	146	0,4	0,9	0	0	15,1	14,6
18/04/2022	24:00	4,7	4,5	5	54	102	0,6	1,3	0	0	14,8	14,7
19/04/2022	01:00	3,8	3	4,8	59	85	1,6	3,1	0	0	14,6	14,6
19/04/2022	02:00	3,7	3,1	4,1	57	86	2	2,9	0	0	14,3	14,6
19/04/2022	03:00	5	3,2	7,5	51	97	2	2,9	0	0	14	14,6
19/04/2022	04:00	6,6	4,8	7,6	45	88	1,4	2,5	0	0	13,7	14,4
19/04/2022	05:00	4,3	3,7	4,7	56	88	1,5	2,6	0	6	13,5	14,3
19/04/2022	06:00	7,5	4,8	10,9	58	107	1,7	3,1	0	131	13,3	14,2

Fonte: Arisial



CANALE MONTERANO

GIORNO	ORA	T_media	T_min	T_max	U_media	Dir_media	Vel_media	Vel_max	Precipitaz	Radiazione	T_terr-10	T_terr-30
18/04/2022	07:00	9	8,1	10,3	53	50	5,3	12	0	244,8	11,6	12,2
18/04/2022	08:00	11,4	10,2	13,2	47	43	3,2	8,9	0	551,9	11,5	12,1
18/04/2022	09:00	13,9	11,7	15,7	42	42	3,7	8,6	0	716,7	11,4	12,1
18/04/2022	10:00	14,9	13	17,2	39	44	3,2	7,1	0	663,4	11,4	12,1
18/04/2022	11:00	17,1	15,4	18,5	34	33	3,1	8,9	0	906,9	11,6	12
18/04/2022	12:00	18,5	16,4	20	32	51	3	7,5	0	908,9	12	12
18/04/2022	13:00	19,8	18	21	31	25	2,4	6,7	0	858,8	12,5	12
18/04/2022	14:00	20,3	19,1	21,5	28	356	1,8	5,6	0	761,9	13	11,9
18/04/2022	15:00	20	19,1	21	26	2	2	6,6	0	612,1	13,4	11,9
18/04/2022	16:00	18,9	17,9	20,2	26	359	2	5,9	0	427,9	13,7	11,9
18/04/2022	17:00	17,3	15,9	18,6	29	9	1,8	6,3	0	237,3	13,8	11,9
18/04/2022	18:00	13,3	10,9	15,8	36	355	1,1	3,5	0	26,2	13,8	12
18/04/2022	19:00	9,7	8,3	11,5	49	42	1,9	4,6	0	0	13,7	12
18/04/2022	20:00	7,7	6,6	9,4	56	64	1,2	3,5	0	0	13,5	12
18/04/2022	21:00	6,5	5,5	8	58	50	1,6	3,4	0	0	13,3	12,1
18/04/2022	22:00	6,7	4,1	8	52	6	0,8	2,9	0	0	13,1	12,1
18/04/2022	23:00	2,6	1,7	4,3	71	64	0,8	1,5	0	0	12,8	12,1
18/04/2022	24:00	1,3	0,7	1,9	77	71	1,1	2,3	0	0	12,6	12,1
19/04/2022	01:00	1,2	0,8	1,7	77	57	1,8	3,2	0	0	12,4	12,1
19/04/2022	02:00	0,8	0,4	1,6	76	57	1,9	3,3	0	0	12,1	12,1
19/04/2022	03:00	0,4	-0,1	1	77	55	2	3,3	0	0	11,9	12,1
19/04/2022	04:00	1	0,2	2,4	74	23	1,2	3,2	0	0	11,7	12,1
19/04/2022	05:00	2,1	1,4	3	74	23	0,7	1,8	0	0,3	11,4	12,1
19/04/2022	06:00	6,2	2,4	9,1	80	134	1,1	4,4	0	93	11,2	12,1

Fonte: Arsiel



BASSANO ROMANO

GIORNO	ORA	T_media	T_min	T_max	U_media	Dir_media	Vel_media	Vel_max	Precipitaz	Radiazione	T_terr-10	T_terr-30
18/04/2022	07:00	7,6	6,4	8,9	59	195	0,8	2,5	0	238,5	11,7	13
18/04/2022	08:00	10,4	8,6	11,9	51	139	1	3,2	0	565	11,5	12,9
18/04/2022	09:00	13	11,7	14,4	45	99	0,9	3,6	0	725,3	11,4	12,8
18/04/2022	10:00	14,1	12,2	15,6	41	163	0,9	3,4	0	677,6	11,5	12,7
18/04/2022	11:00	16,7	14,4	18,4	37	178	1	2,8	0	985,4	11,8	12,7
18/04/2022	12:00	17,7	16,4	18,7	34	182	1,2	3,7	0	961,7	12,3	12,6
18/04/2022	13:00	18,8	18,2	19,7	33	184	1	3,1	0	877	13	12,5
18/04/2022	14:00	18,9	18,1	19,7	30	181	1	2,6	0	817,9	13,7	12,5
18/04/2022	15:00	18,6	17,7	19,4	28	177	0,8	2,3	0	683,8	14,4	12,6
18/04/2022	16:00	16,4	14,2	18,2	29	182	0,8	2,3	0	320,4	14,9	12,6
18/04/2022	17:00	13,7	12,7	14,4	34	200	1,1	2,9	0	77,2	15,2	12,7
18/04/2022	18:00	11,3	9,9	13	42	202	0,9	2,6	0	16,6	15,1	12,8
18/04/2022	19:00	9	8,2	9,9	49	218	0,7	2	0	0	14,9	12,9
18/04/2022	20:00	8	7,3	8,5	54	221	0,8	2,1	0	0	14,6	13
18/04/2022	21:00	7,5	7,1	8,1	53	235	0,5	1,5	0	0	14,2	13,1
18/04/2022	22:00	7,3	6,8	7,8	47	231	0,8	1,8	0	0	13,9	13,1
18/04/2022	23:00	7,2	6,5	8,3	40	286	0,4	0,8	0	0	13,5	13,2
18/04/2022	24:00	7,7	7,3	8	33	73	0,3	1,6	0	0	13,2	13,2
19/04/2022	01:00	7,7	7,3	8,1	35	80	0,3	1,2	0	0	12,8	13,1
19/04/2022	02:00	7,1	6,2	8	38	320	0,4	1,4	0	0	12,5	13,1
19/04/2022	03:00	6,4	5,6	6,8	41	262	0,5	1,6	0	0	12,2	13,1
19/04/2022	04:00	4,5	2,6	6,6	50	172	0,6	1,7	0	0	12	13
19/04/2022	05:00	3,5	2,5	4,7	67	165	2	3,1	0	1,3	11,7	12,9
19/04/2022	06:00	6,1	4,1	8	71	176	1,7	2,9	0	34,6	11,4	12,9

Fonte: Arisial



CORCHIANO

GIORNO	ORA	T_media	T_min	T_max	U_media	Dir_media	Vel_media	Vel_max	Precipitaz	Radiazione	T_terr-10	T_terr-30
18/04/2022	07:00	9,5	8,6	10,5	51	8	7,2	12,2	0	318,4	12,8	12,7
18/04/2022	08:00	11,3	10,5	12,2	47	1	6,1	9,7	0	505,5	12,6	12,7
18/04/2022	09:00	12,9	11,7	14	44	1	5,6	9,3	0	652,2	12,5	12,7
18/04/2022	10:00	14,4	13,4	15,5	38	358	6,5	10,5	0	799,4	12,6	12,7
18/04/2022	11:00	15,8	14,8	16,8	36	1	5,9	10,2	0	859,2	12,9	12,7
18/04/2022	12:00	16,4	15,7	17,1	35	356	7,8	12,1	0	876,4	13,4	12,7
18/04/2022	13:00	17,1	16,4	17,8	32	353	7	12	0	840	14	12,7
18/04/2022	14:00	17,5	17	18,1	30	3	7,3	11,4	0	751,5	14,6	12,6
18/04/2022	15:00	17,5	17	18	28	0	7,2	11,3	0	611,3	15,1	12,6
18/04/2022	16:00	17	16,5	17,4	27	359	7,7	11,6	0	436,6	15,5	12,6
18/04/2022	17:00	15,9	15,3	16,6	30	357	6,8	10,3	0	197,3	15,7	12,7
18/04/2022	18:00	14	12,4	15,3	36	357	5,1	9,9	0	34,8	15,7	12,7
18/04/2022	19:00	12	11,3	12,6	39	345	4,5	8,6	0	0	15,6	12,7
18/04/2022	20:00	11,3	10,7	11,7	40	341	6,1	11,7	0	0	15,4	12,7
18/04/2022	21:00	9,3	8,5	10,7	46	333	3,5	6	0	0	15,2	12,7
18/04/2022	22:00	8,6	8,1	9,1	39	325	3,5	6,3	0	0	15	12,7
18/04/2022	23:00	7,3	5,2	8,4	42	332	3	5,8	0	0	14,7	12,8
18/04/2022	24:00	5,7	3,6	7,4	49	342	2,9	6,5	0	0	14,4	12,8
19/04/2022	01:00	6,6	5,1	7,3	44	332	3	6,4	0	0	14,2	12,8
19/04/2022	02:00	4,2	3,3	5,1	54	321	2,6	3,8	0	0	13,9	12,8
19/04/2022	03:00	3,5	2,2	4,9	58	296	2	3,4	0	0	13,6	12,8
19/04/2022	04:00	1,5	0,8	2,2	70	253	1,9	3,8	0	0	13,4	12,9
19/04/2022	05:00	-0,2	-1	1,6	79	279	1,9	3,6	0	12,4	13,1	12,9
19/04/2022	06:00	2,7	0,2	5,4	80	303	1	2,3	0	137,3	12,8	12,9

Fonte: Arisial



SORIANO NEL CIMINO (PANTANE)

GIORNO	ORA	T_media	T_min	T_max	U_media	Dir_media	Vel_media	Vel_max	Precipitaz	Radiazione	T_terr-10	T_terr-30
18/04/2022	07:00	8,9	7,9	10,2	55	6	4,4	9,2	0	329,4	10,2	11,1
18/04/2022	08:00	10,6	9,7	11,6	49	11	5,5	10,3	0	512,1	10	11
18/04/2022	09:00	12,1	11	13,8	43	16	6,4	10,4	0	695,8	10	10,9
18/04/2022	10:00	13,7	12,5	15,1	38	23	6,4	11,4	0	770,6	10,2	10,8
18/04/2022	11:00	14,7	13,9	15,7	37	24	7,6	14,2	0	871,7	10,4	10,8
18/04/2022	12:00	15,6	14,5	16,5	35	11	6,9	13,1	0	841,7	10,7	10,7
18/04/2022	13:00	16,4	15,4	17,3	32	356	5,9	10,6	0	843,4	11	10,7
18/04/2022	14:00	16,7	15,8	17,5	29	348	6	10,5	0	746,5	11,3	10,7
18/04/2022	15:00	16,9	16,4	17,6	29	345	5,7	9,9	0	599,3	11,5	10,7
18/04/2022	16:00	16,7	16,3	17,2	29	345	6,1	9,6	0	422,6	11,7	10,7
18/04/2022	17:00	15,9	15,3	16,5	31	357	5,3	9,2	0	207,3	11,7	10,7
18/04/2022	18:00	14,2	12,8	15,4	35	359	4,2	8,2	0	45,3	11,7	10,8
18/04/2022	19:00	12,5	11,2	13,3	38	343	3,6	6,9	0	0	11,7	10,9
18/04/2022	20:00	9,8	8,7	11,5	47	291	1,9	3,2	0	0	11,6	10,9
18/04/2022	21:00	8,4	6,4	9,3	48	297	2,2	3,3	0	0	11,5	11
18/04/2022	22:00	6,4	4,8	7,8	49	289	1,9	3,2	0	0	11,4	11
18/04/2022	23:00	6,1	4,7	7,3	47	291	2,8	4,1	0	0	11,2	11,1
18/04/2022	24:00	4,2	2	5,5	53	282	1,2	3	0	0	11,1	11,1
19/04/2022	01:00	2,1	0,7	3,7	65	292	1,2	2,5	0	0	10,9	11,1
19/04/2022	02:00	0	-0,9	1,4	74	265	0,8	1,9	0	0	10,7	11,1
19/04/2022	03:00	-0,8	-1,6	0,1	81	180	0,7	2	0	0	10,5	11,2
19/04/2022	04:00	-1,5	-2	-1	84	219	0,6	1,9	0	0	10,3	11,1
19/04/2022	05:00	-1,9	-2,3	-1,5	86	207	0,7	1,5	0	10,9	10,1	11,1
19/04/2022	06:00	0,4	-1,7	2,9	88	195	0,6	2,3	0	142	9,9	11

Fonte: Arisial



RONCIGLIONE (LOC. PONTEROTTO)

GIORNO	ORA	T_media	T_min	T_max	U_media	Dir_media	Vel_media	Vel_max	Precipitaz	Radiazione
18/04/2022	07:00	9,2	8,6	9,8	51	16	5,3	10,2	0	364
18/04/2022	08:00	10,6	9,9	11,6	48	17	4,8	10	0	564
18/04/2022	09:00	12	11,3	12,9	44	7	3,7	6,3	0	742
18/04/2022	10:00	13,3	12,8	14,3	39	10	3,8	7,1	0	802
18/04/2022	11:00	14,7	13,8	15,5	36	3	4,1	7,8	0	949
18/04/2022	12:00	15,7	14,7	16,5	34	7	4,1	7,8	0	957
18/04/2022	13:00	16,6	15,9	17	32	11	4,4	7,3	0	908
18/04/2022	14:00	17,1	16,5	17,8	29	352	4,2	7,7	0	807
18/04/2022	15:00	17,2	16,7	17,7	27	353	3,9	8,5	0	652
18/04/2022	16:00	16,9	16,3	17,6	29	342	3,8	6,9	0	432
18/04/2022	17:00	16,2	15,7	16,7	31	344	2,8	5,1	0	222
18/04/2022	18:00	14,7	13,4	15,7	35	341	1,5	4,4	0	50
18/04/2022	19:00	12,3	11,3	13,3	42	13	0,7	2,5	0	0
18/04/2022	20:00	11,2	10,8	11,4	44	333	1,7	4,4	0	0
18/04/2022	21:00	10,9	10,5	11,1	41	355	2,2	3,8	0	0
18/04/2022	22:00	10,1	9,8	10,5	36	353	1,8	3,7	0	0
18/04/2022	23:00	8,4	6,1	10	38	344	1,1	2,2	0	0
18/04/2022	24:00	4,8	3,7	6,7	54	341	0,9	1,8	0	0
19/04/2022	01:00	3,4	1,7	5	62	267	1,1	2,9	0	0
19/04/2022	02:00	1,4	0,8	1,9	72	282	0,9	1,9	0	0
19/04/2022	03:00	0,9	0,6	1,2	75	269	0,7	1,5	0	0
19/04/2022	04:00	0,4	0,1	0,9	76	293	0,8	1,7	0	0
19/04/2022	05:00	0,8	0,1	1,4	75	0	0,8	3,2	0	15
19/04/2022	06:00	4,7	0,9	9	70	261	0,7	1,4	0	152

Fonte: Arisial