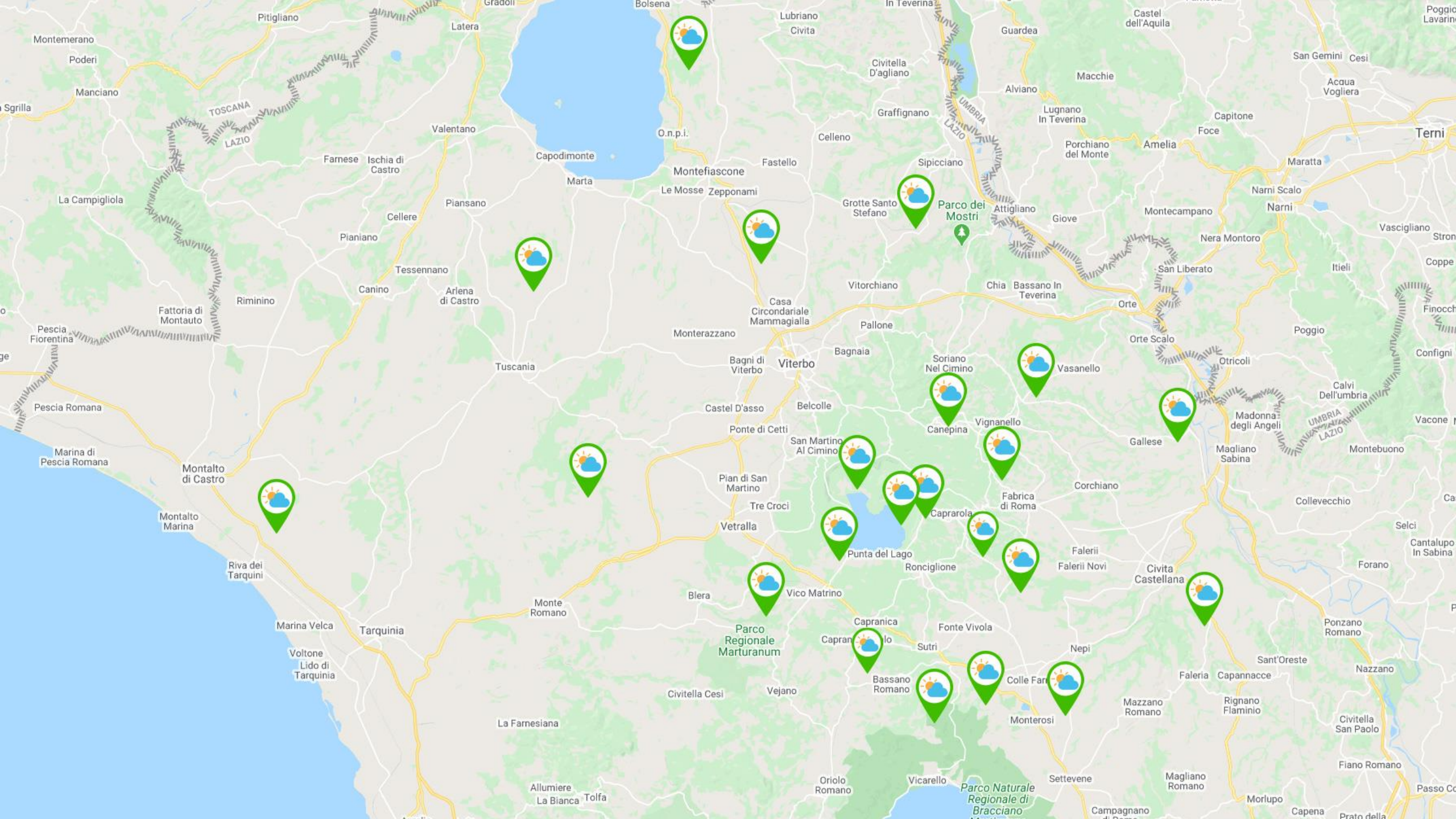





UFFICIO AGRONOMI – AGROMETEO – BOLLETTINO DEL 2-3-4 Aprile 2022



BAGNOREGIO

Stazione **Assofrutti - Bagnoregio** mappa dashboard AgroCAM

 **LUNEDÌ 04 aprile 2022**
Aggiornamento 08:45

TEMPERATURA UMIDITA' RELATIVA PIOGGIA VENTO

4.9 °C
 MIN 1.1 °C
 MAX 5.3 °C


83 %
 MIN 83 %
 MAX 86 %

0.0 mm/h
 ULTIMA ORA 0.0 mm
 OGGI 0.0 mm

6.5 km/h
 MIN 0.1 km/h
 MAX 14.6 km/h

ALTRI DATI

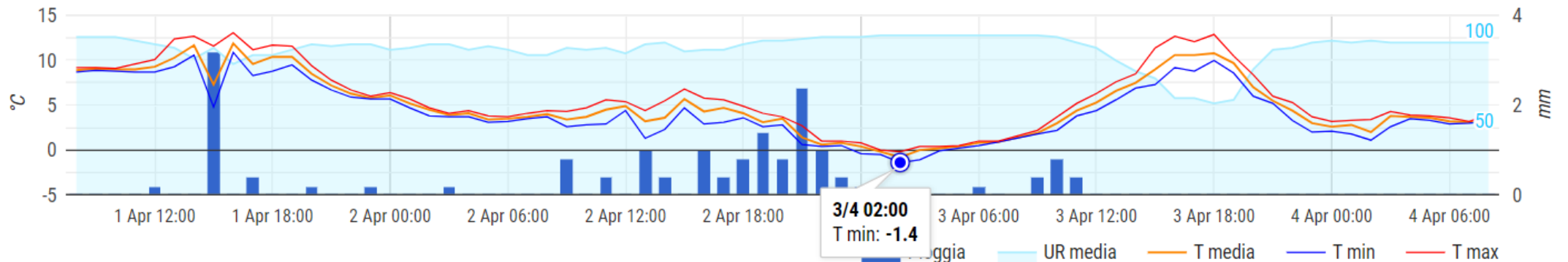
RADIAZIONE **121 W/mq** SUOLO 40cm -- --

LUNEDÌ **MARTEDÌ** **MERCOLEDÌ** **GIOVEDÌ** **VENERDÌ**

 2° 10° 1° 14° 3° 11° 5° 12° 5° 16°

Dati orari



Temperatura, umidità e pioggia



BARBARANO

Stazione **Assofrutti - Barbarano**

mappa

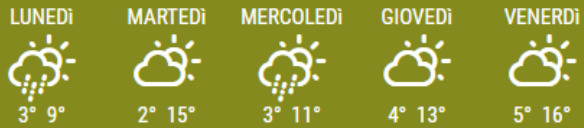
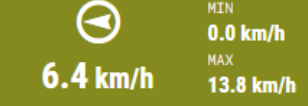
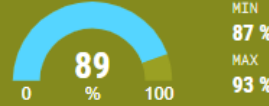
dashboard

AgroCAM



LUNEDÌ 04 aprile 2022
Aggiornamento 08:15

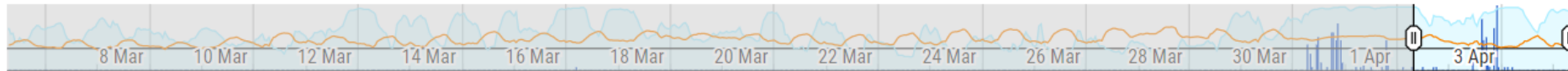
TEMPERATURA UMIDITÀ RELATIVA PIOGGIA VENTO



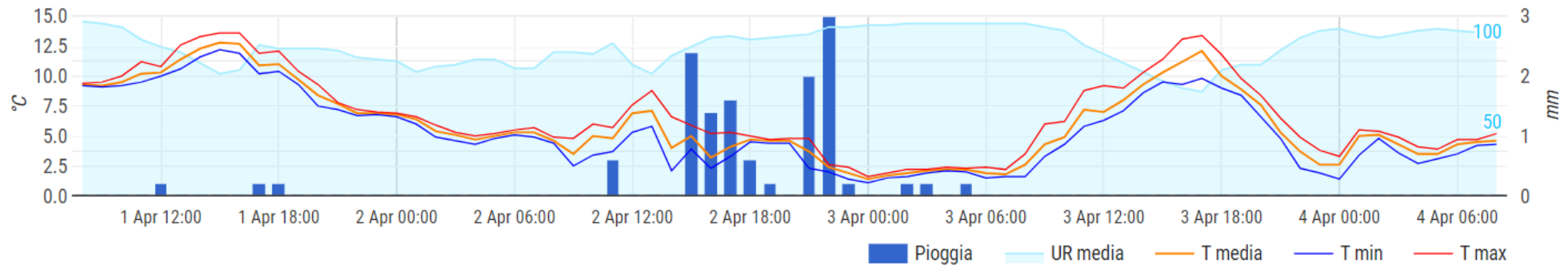
ALTRI DATI

RADIAZIONE 182 W/mq SUOLO 10cm 26% 9.0 °C 30cm -- 50cm --

Dati orari




Temperatura, umidità e pioggia



CANEPINA

Stazione **Assofrutti - Canepina** mappa dashboard AgroCAM

 **LUNEDÌ 04 aprile 2022**
Aggiornamento 08:45

TEMPERATURA **UMIDITA' RELATIVA** **PIOGGIA** **VENTO**

5.7 °C **89** % **0.0** mm/h **2.4** km/h

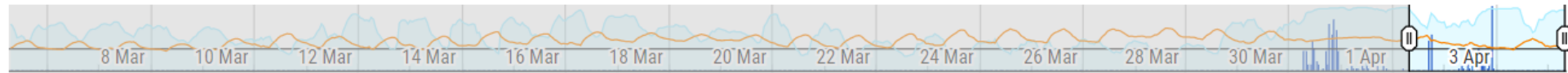
MIN **1.3** °C **86** % **0.0** mm **0.0** km/h
MAX **6.1** °C **93** % **0.0** mm **8.8** km/h

ALTRI DATI

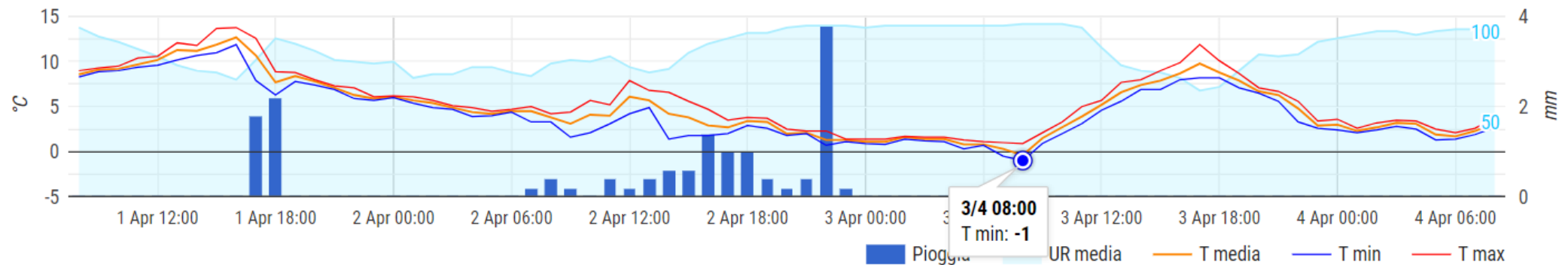
RADIAZIONE **174 W/mq** SUOLO 10cm **31** % **12.9** °C 30cm -- -- 50cm -- --

LUNEDÌ **3° 11°** MARTEDÌ **1° 15°** MERCOLEDÌ **3° 11°** GIOVEDÌ **5° 13°** VENERDÌ **4° 17°**

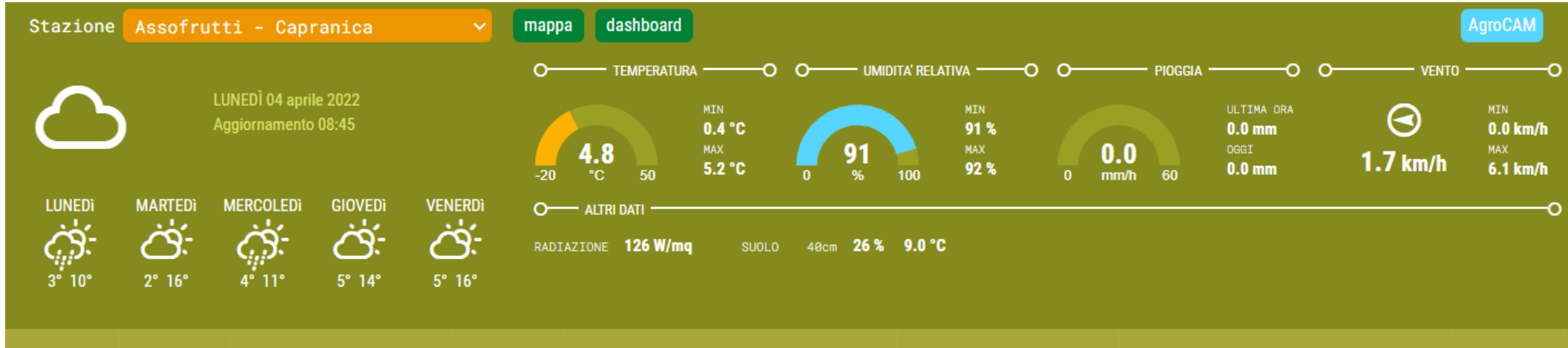
Dati orari



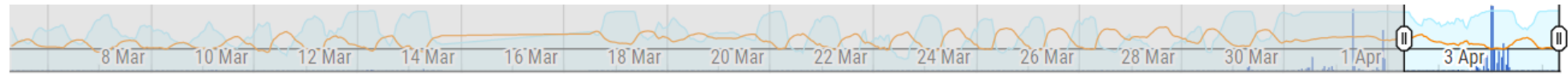
Temperatura, umidità e pioggia



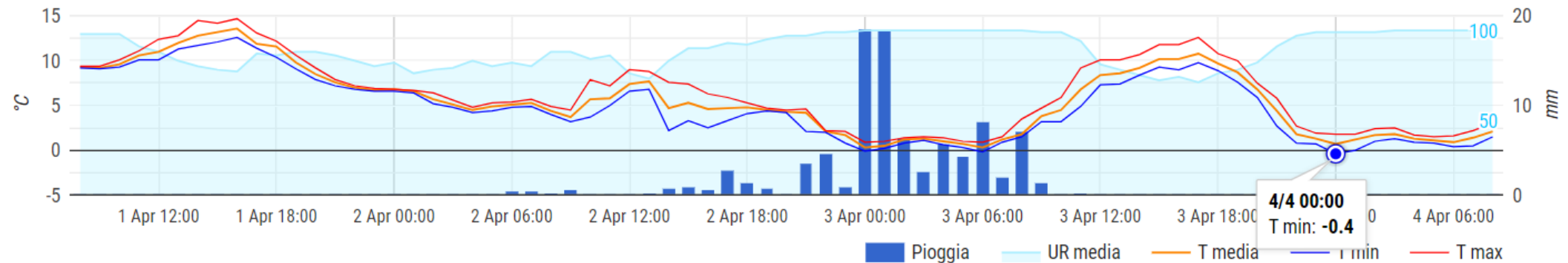
CAPRANICA



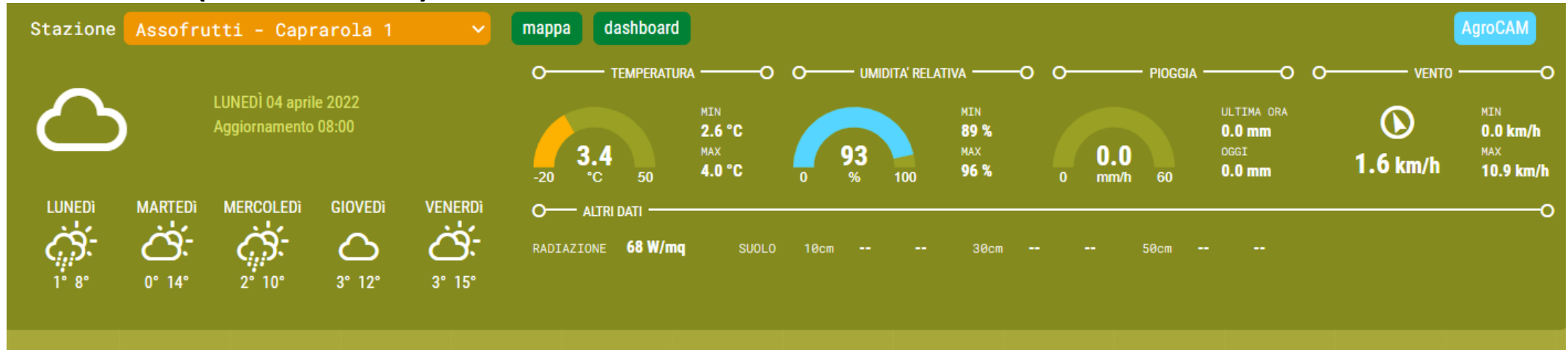
Dati orari



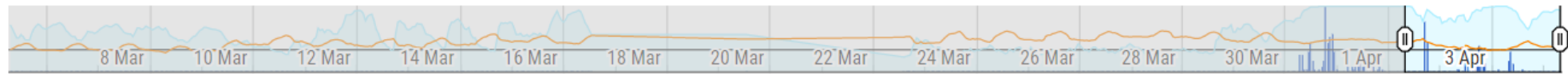
Temperatura, umidità e pioggia



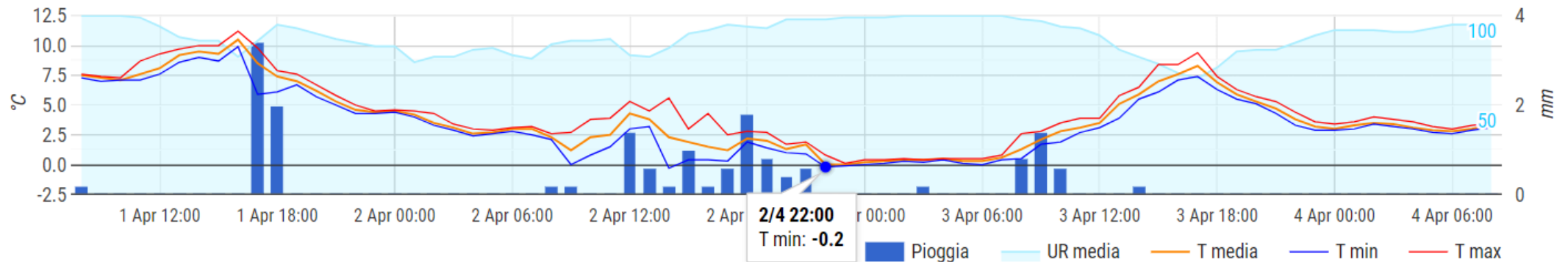
CAPRAROLA (Loc. San Rocco)



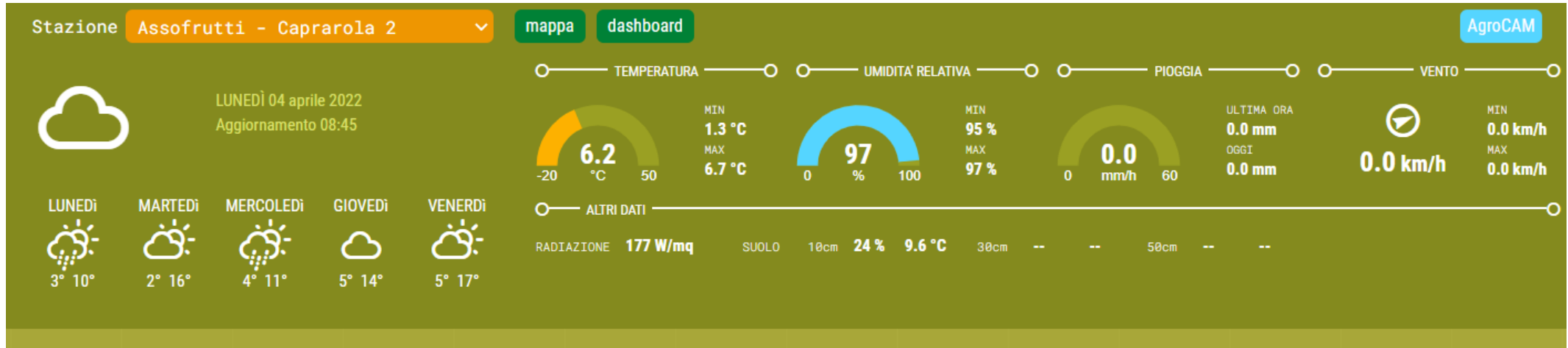
Dati orari



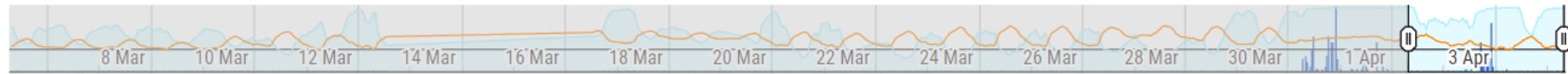
Temperatura, umidità e pioggia



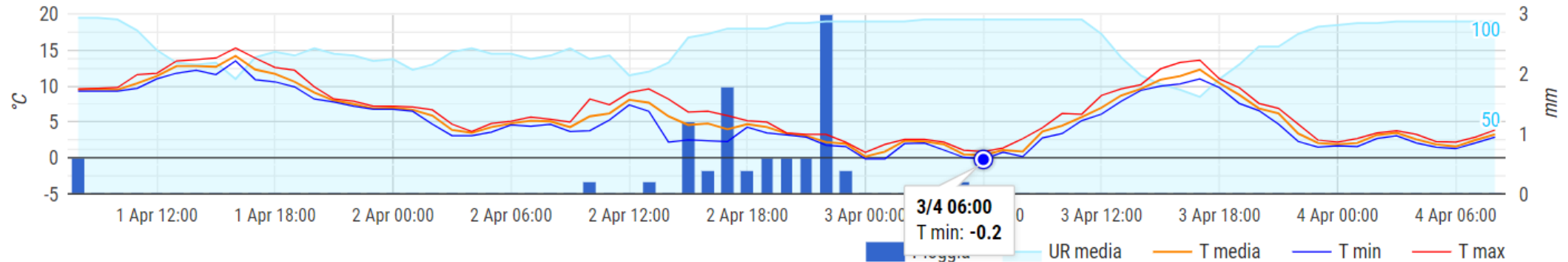
CAPRAROLA (Loc. Stazione)



Dati orari



Temperatura, umidità e pioggia



CAPRAROLA (Loc. Procoio)

Stazione **Assofrutti - Caprarola 3** mappa dashboard AgroCAM

LUNEDÌ 04 aprile 2022
 Aggiornamento 08:30

TEMPERATURA: **3.4** °C (MIN: -1.3 °C, MAX: 4.3 °C)

UMIDITA' RELATIVA: **98** % (MIN: 96 %, MAX: 98 %)

PIOGGIA: **0.0** mm/h (ULTIMA ORA: 0.0 mm, OGGI: 0.2 mm)

VENTO: **0.0** km/h (MIN: 0.0 km/h, MAX: 0.0 km/h)

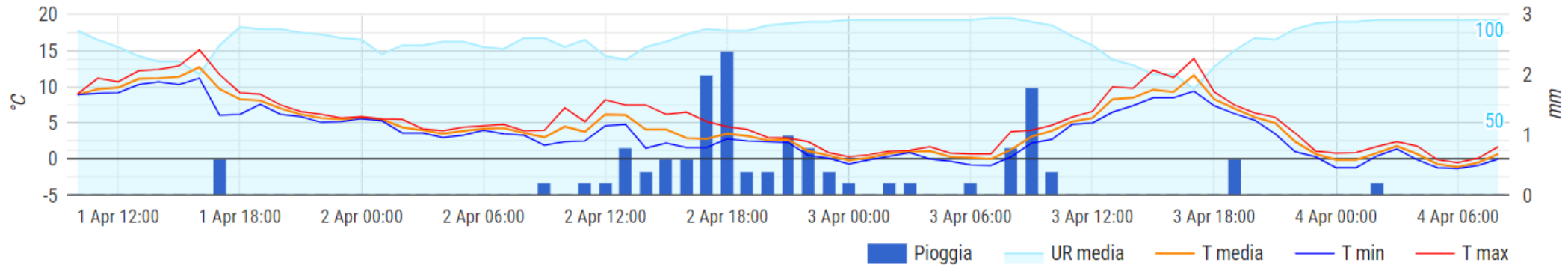
ALTRI DATI: RADIAZIONE **133 W/mq**, SUOLO 40cm **76 %**, **8.5 °C**

LUNEDÌ: 2° 9°
 MARTEDÌ: 1° 15°
 MERCOLEDÌ: 3° 10°
 GIOVEDÌ: 4° 13°
 VENERDÌ: 4° 16°

Dati orari




Temperatura, umidità e pioggia



CAPRAROLA (Loc. Pantane)

Stazione **Assofrutti - Caprarola Pantane** mappa dashboard AgroCAM


 **LUNEDÌ 04 aprile 2022**
Aggiornamento 08:30

TEMPERATURA UMIDITÀ RELATIVA PIOGGIA VENTO

0.8 °C MIN -1.7 °C MAX 2.9 °C 86 % MIN 85 % MAX 87 % 0.0 mm/h 0 60 ULTIMA ORA 0.0 mm OGGI 0.2 mm 0.0 km/h MIN 0.0 km/h MAX 2.7 km/h

ALTRI DATI RADIAZIONE 124 W/mq SUOLO 40cm 28 % 8.1 °C

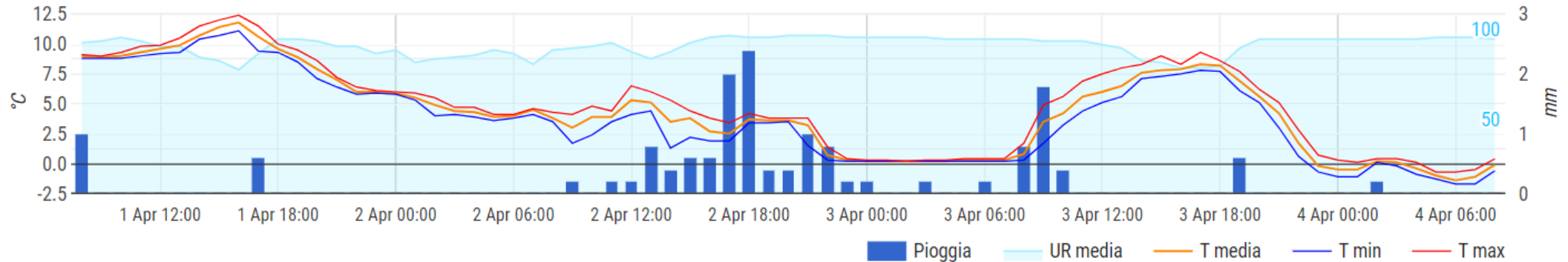
LUNEDÌ **MARTEDÌ** **MERCOLEDÌ** **GIOVEDÌ** **VENERDÌ**



Dati orari



Temperatura, umidità e pioggia



FALERIA

Stazione **Assofrutti - Faleria** mappa dashboard AgroCAM

LUNEDÌ 04 aprile 2022
Aggiornamento 08:45

TEMPERATURA: 3.4 °C (MIN 0.5 °C, MAX 3.5 °C)

UMIDITA' RELATIVA: 95% (MIN 91%, MAX 95%)

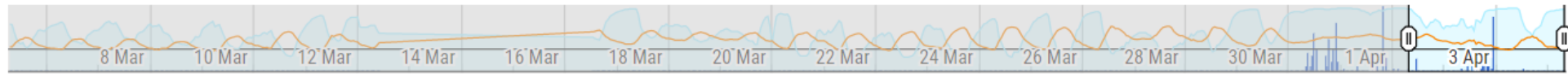
PIOGGIA: 0.0 mm (ULTIMA ORA 0.0 mm, OGGI 0.0 mm)

VENTO: 0.0 km/h (MIN 0.0 km/h, MAX 6.1 km/h)

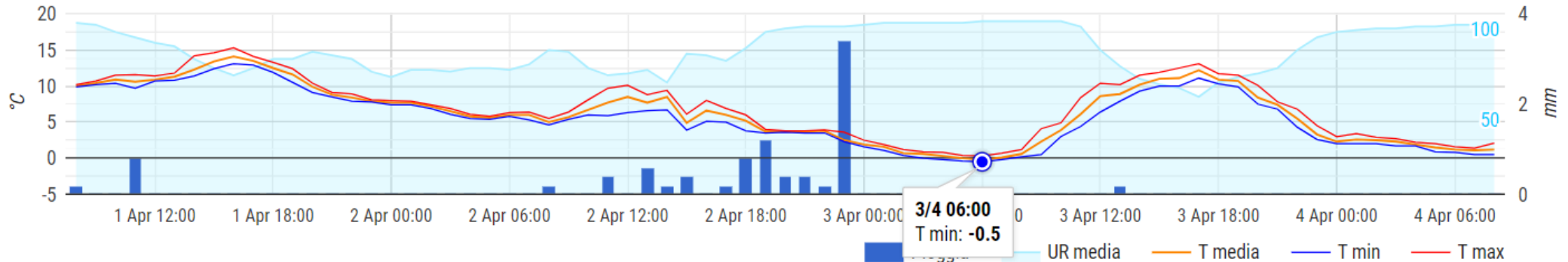
ALTRI DATI: RADIAZIONE 84 W/mq, SUOLO 48cm 17% 10.0 °C

LUNEDÌ 3° 12° MARTEDÌ 3° 17° MERCOLEDÌ 4° 13° GIOVEDÌ 7° 15° VENERDÌ 6° 18°

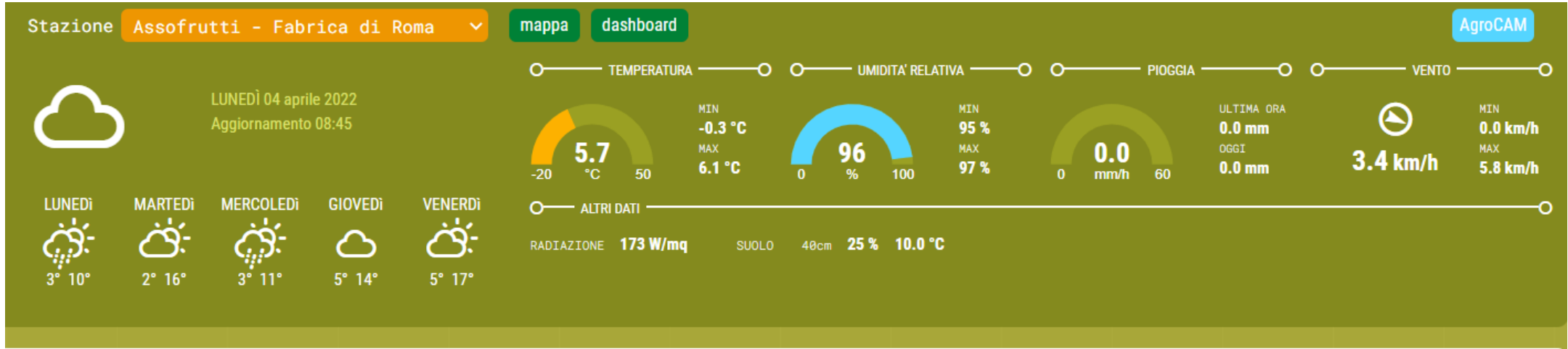
Dati orari



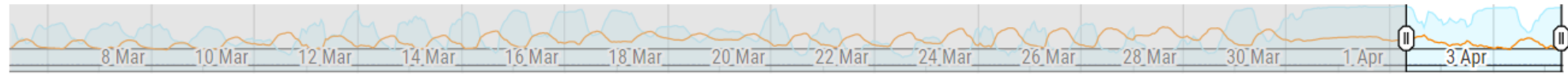
Temperatura, umidità e pioggia



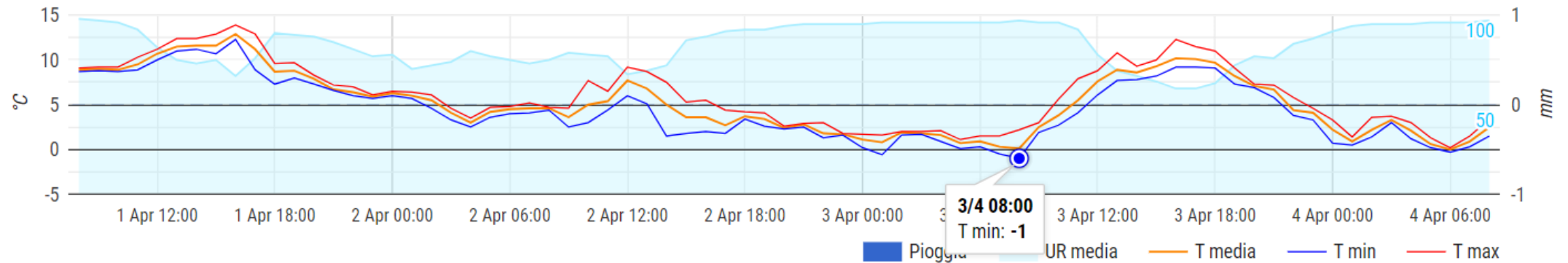
FABRICA DI ROMA



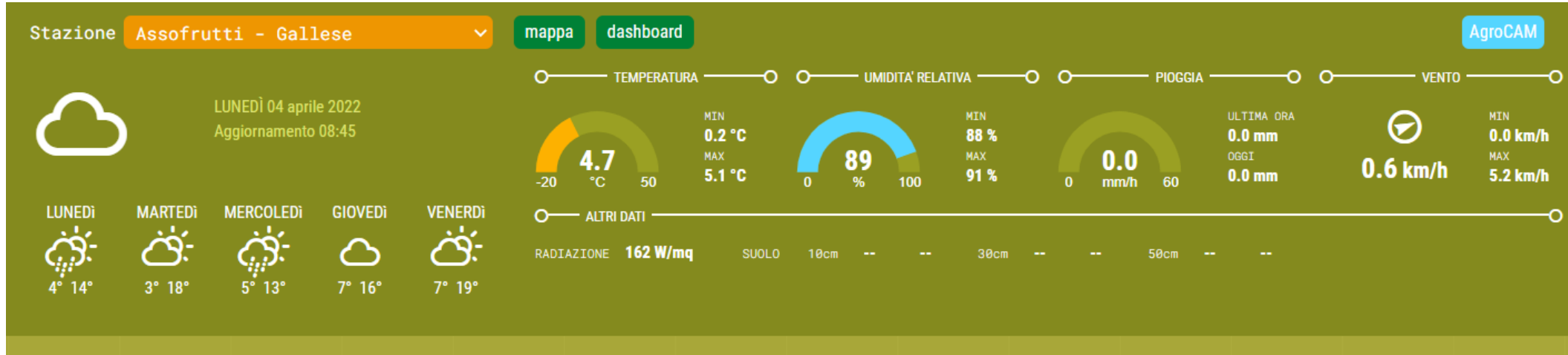
Dati orari



Temperatura, umidità e pioggia



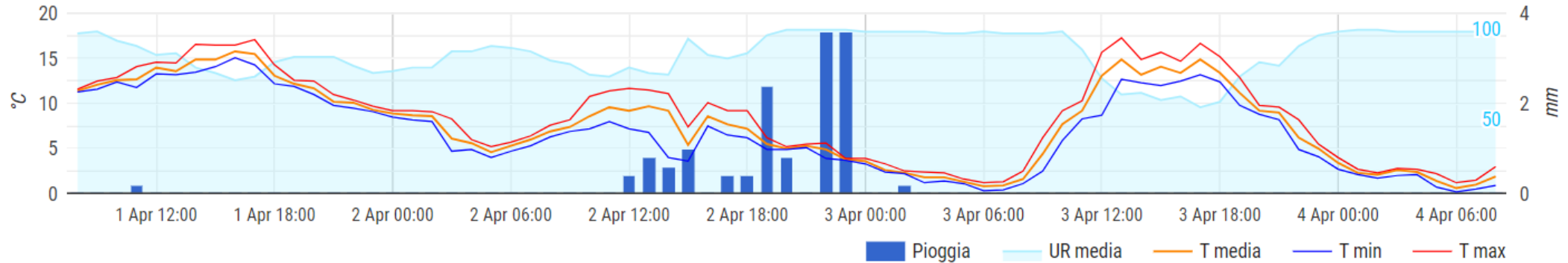
GALLESE



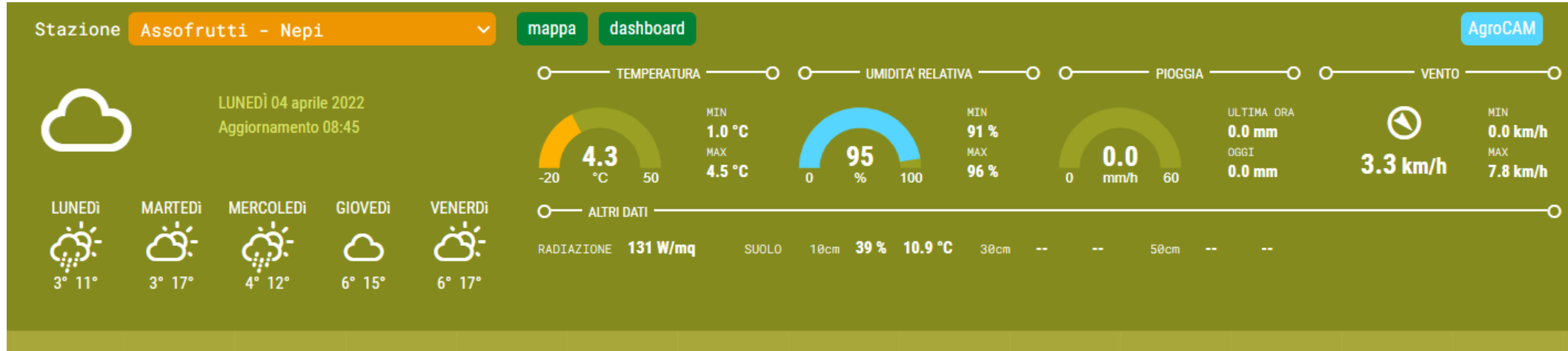
Dati orari



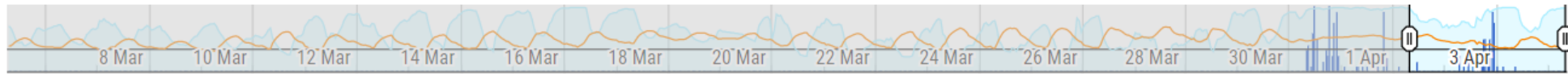
Temperatura, umidità e pioggia



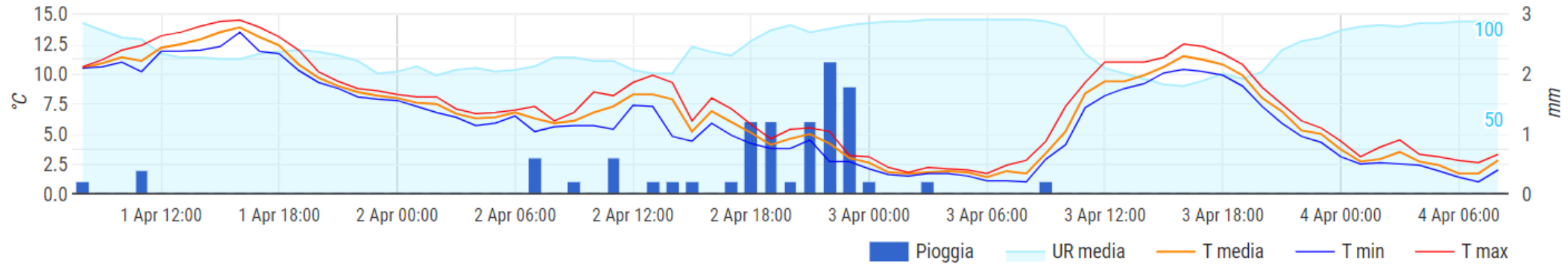
NEPI



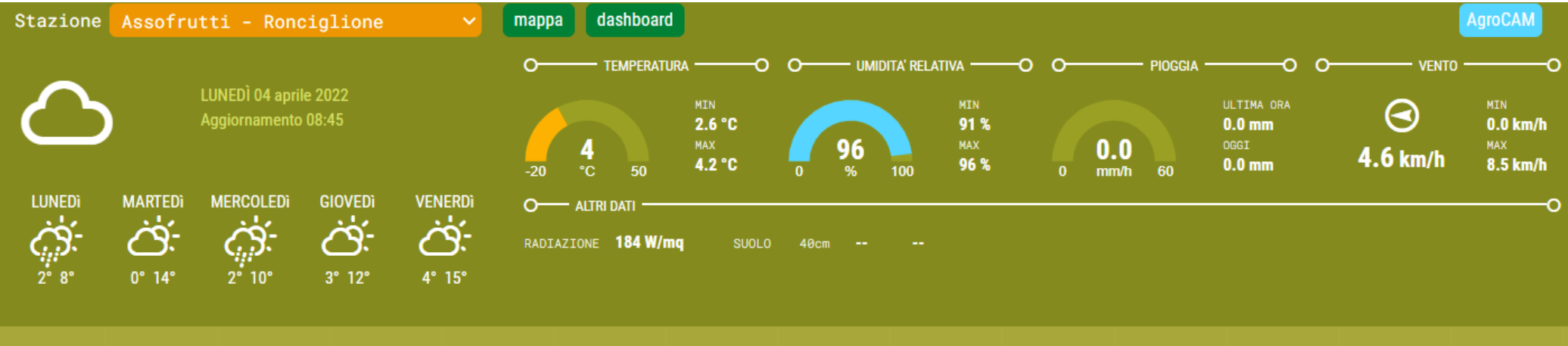
Dati orari



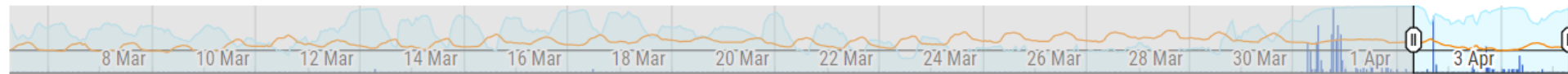
Temperatura, umidità e pioggia



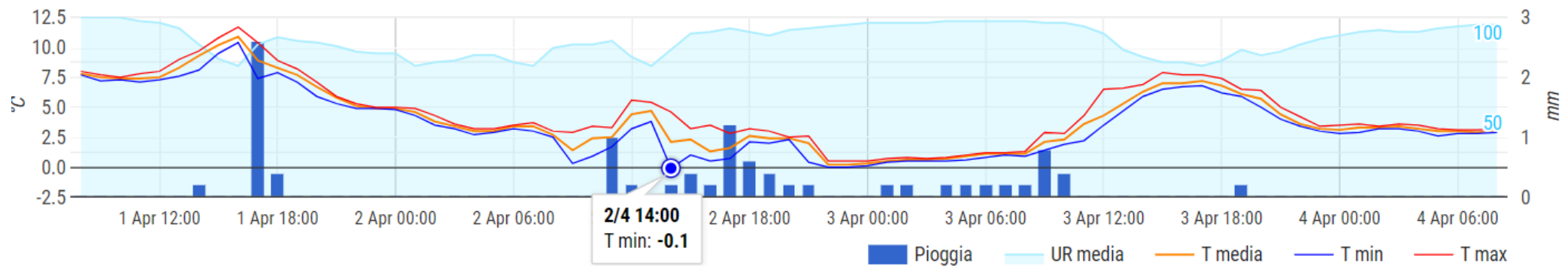
RONCIGLIONE



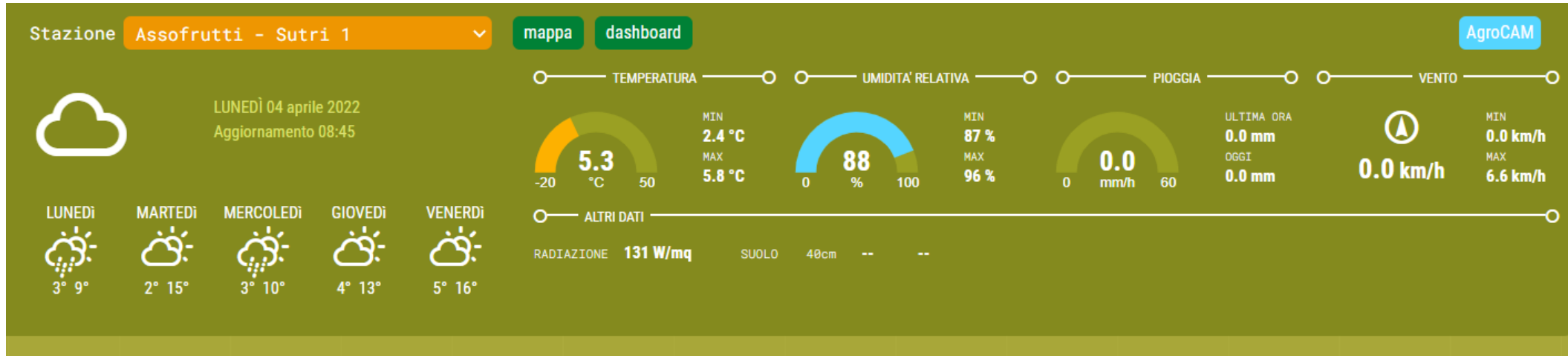
Dati orari



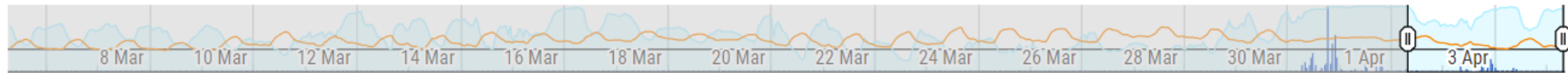
Temperatura, umidità e pioggia



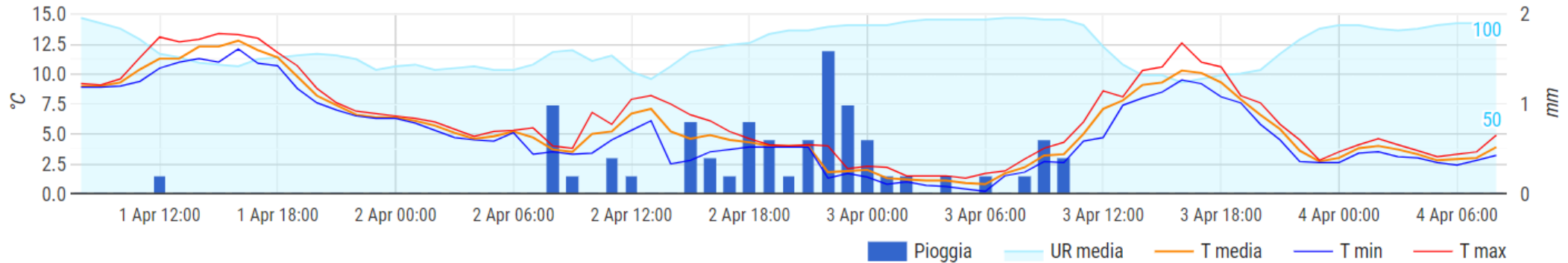
SUTRI (loc. Cornacchia)



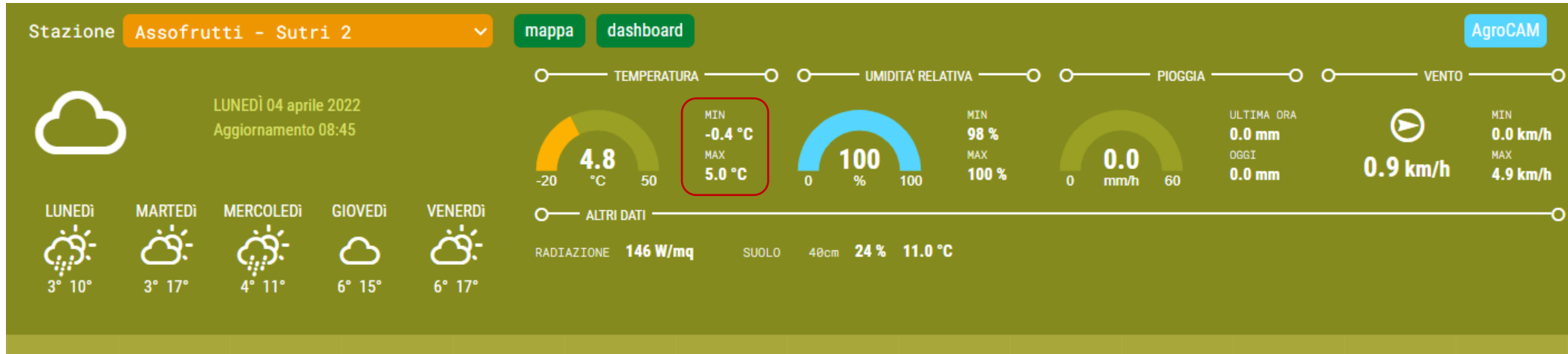
Dati orari



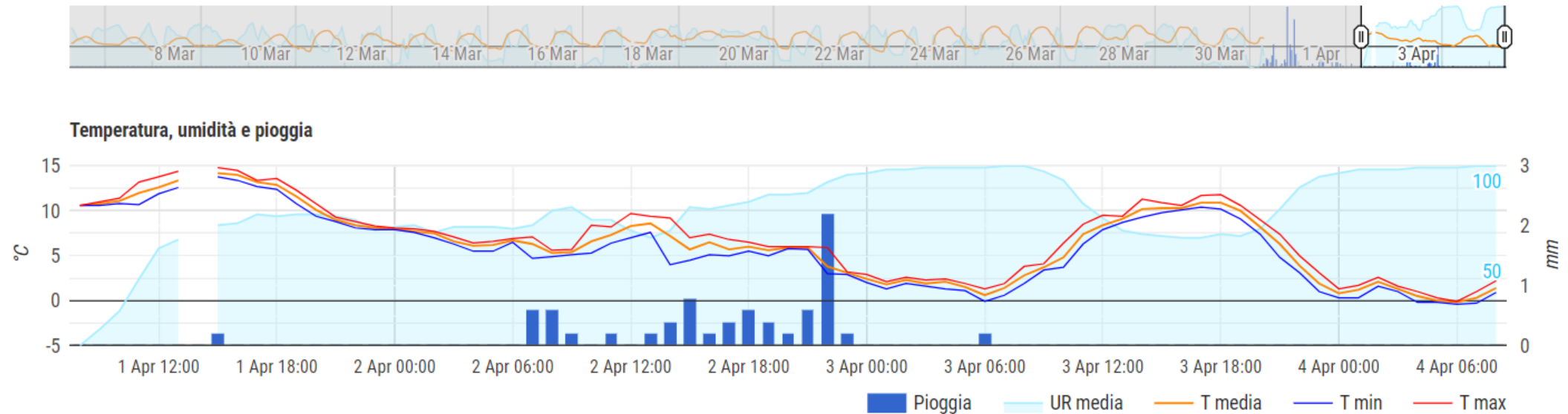
Temperatura, umidità e pioggia



SUTRI (loc. Vallicella)



Dati orari



VIGNANELLO

Stazione **Assofrutti - Vignanello** mappa dashboard AgroCAM

LUNEDÌ 04 aprile 2022
Aggiornamento 08:45

TEMPERATURA: 5.9 °C (MIN 1.5 °C, MAX 6.0 °C)

UMIDITA' RELATIVA: 95 % (MIN 92 %, MAX 96 %)

PIOGGIA: 0.0 mm (ULTIMA ORA 0.0 mm, OGGI 0.0 mm)

VENTO: 2.4 km/h (MIN 0.0 km/h, MAX 7.1 km/h)

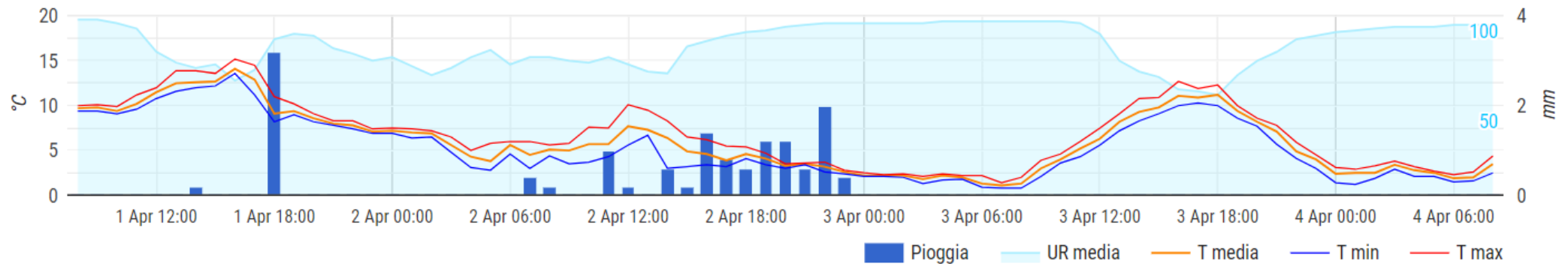
ALTRI DATI: RADIAZIONE 151 W/mq, SUOLO 10cm 27%, 9.5 °C, 30cm --, 50cm --

LUNEDÌ 3° 11° MARTEDÌ 2° 16° MERCOLEDÌ 4° 12° GIOVEDÌ 6° 14° VENERDÌ 5° 18°

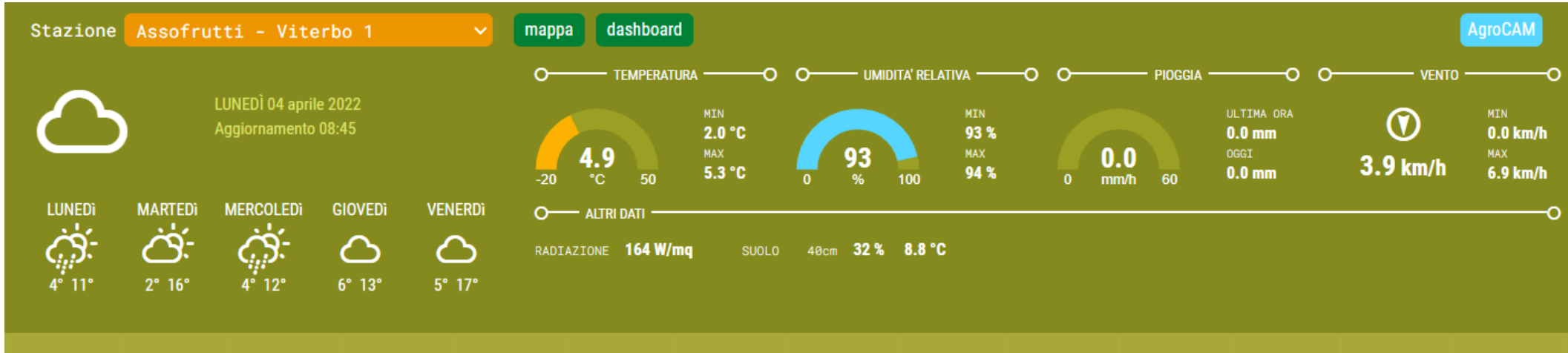
Dati orari



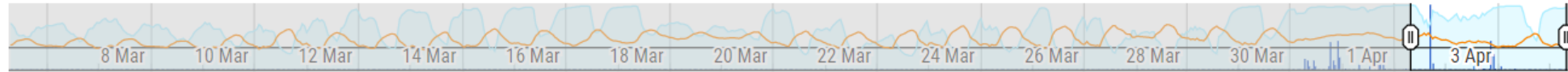
Temperatura, umidità e pioggia



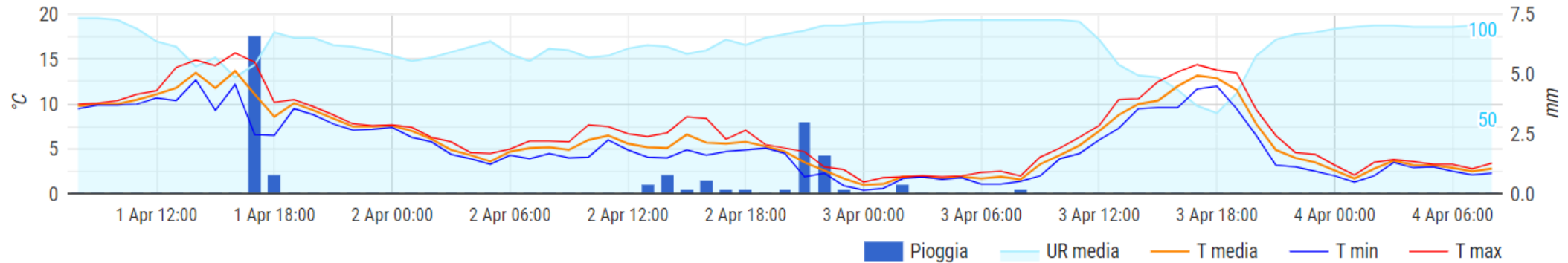
VITERBO (Strada Cassia Nord km 90.)



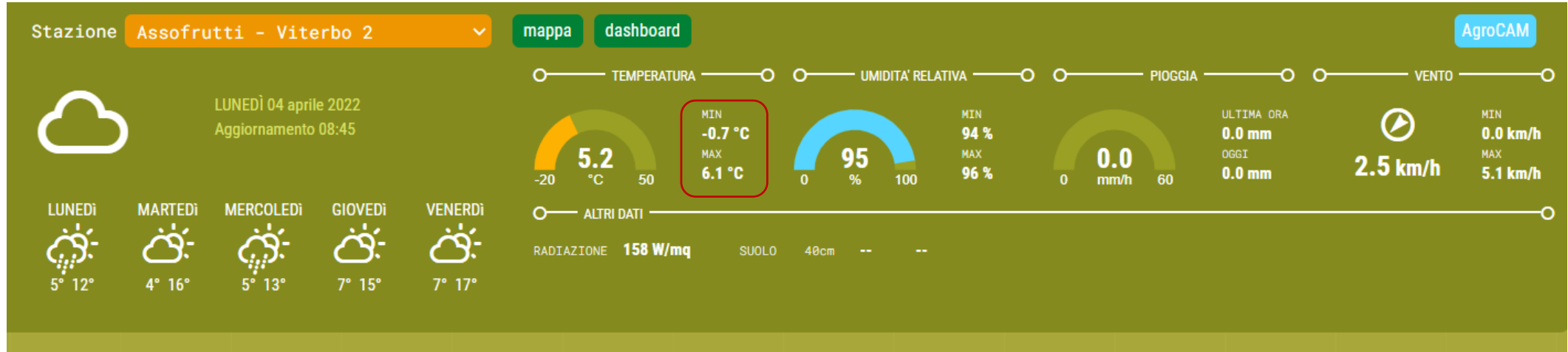
Dati orari



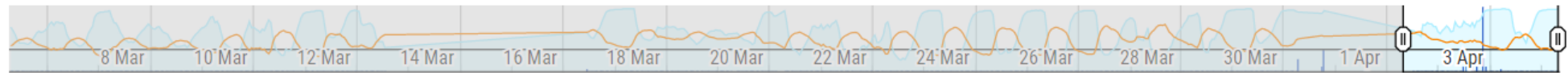
Temperatura, umidità e pioggia



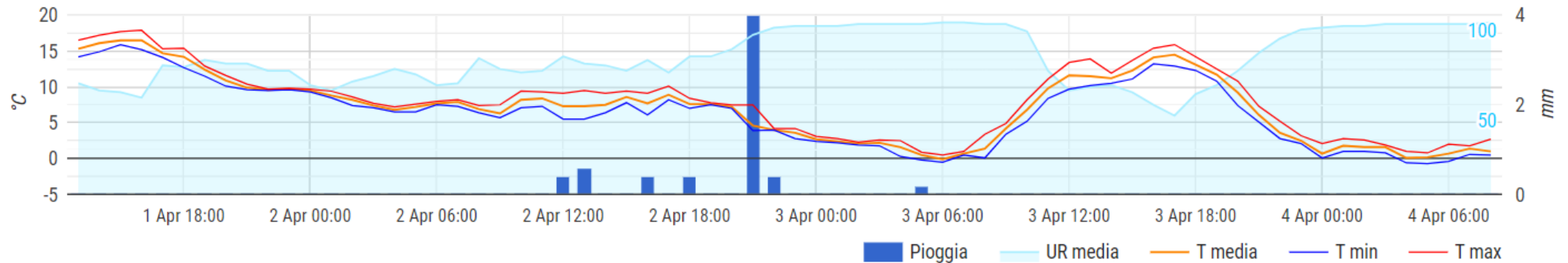
VITERBO (loc. Norchia)



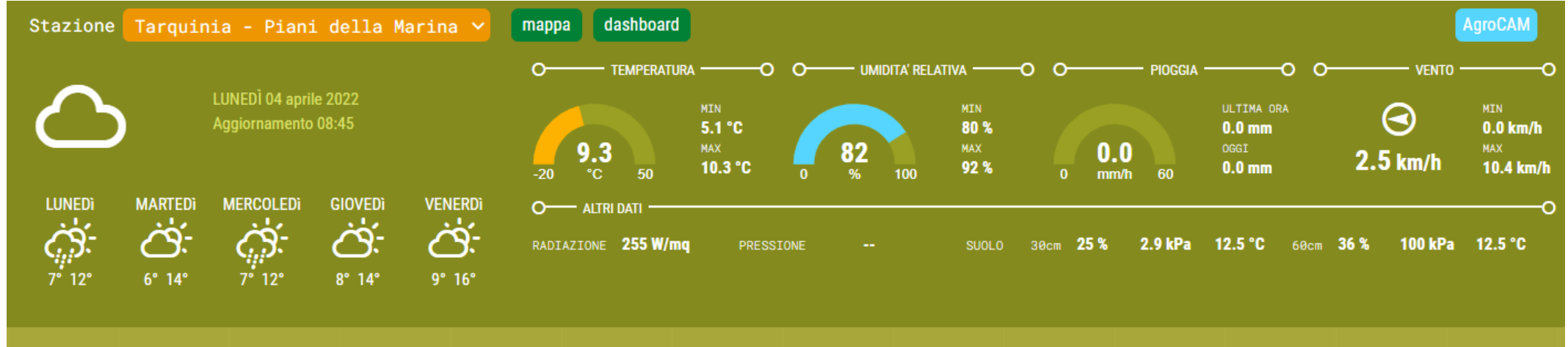
Dati orari



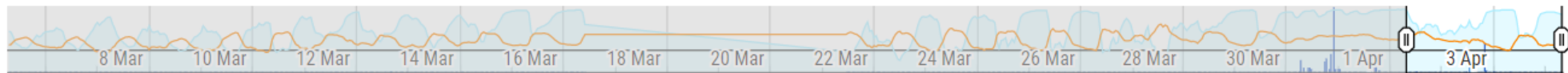
Temperatura, umidità e pioggia



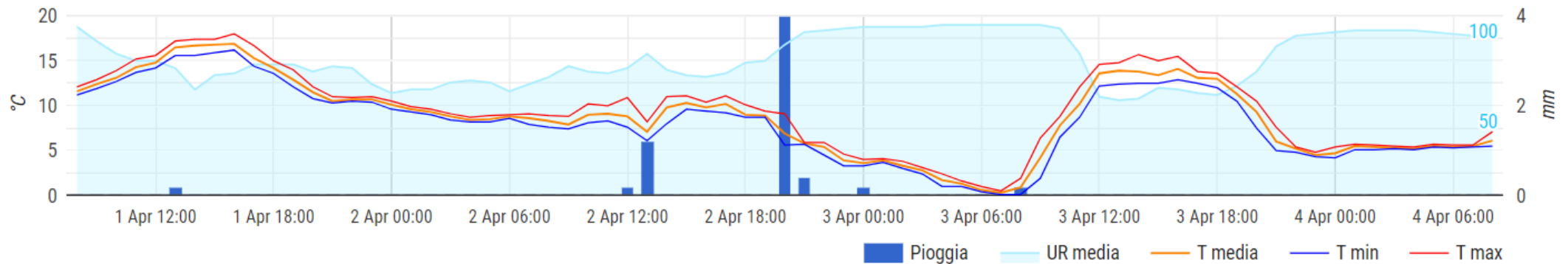
TARQUINIA



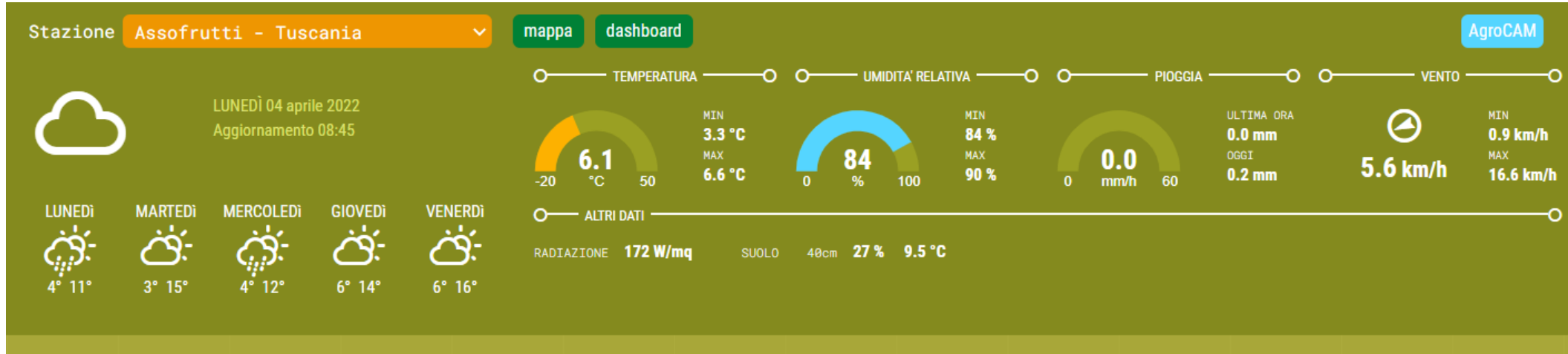
Dati orari



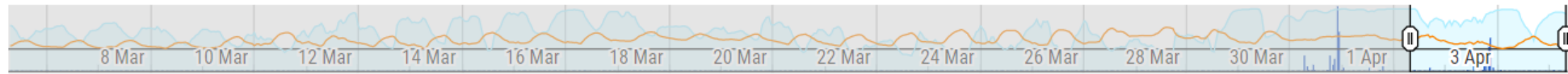
Temperatura, umidità e pioggia



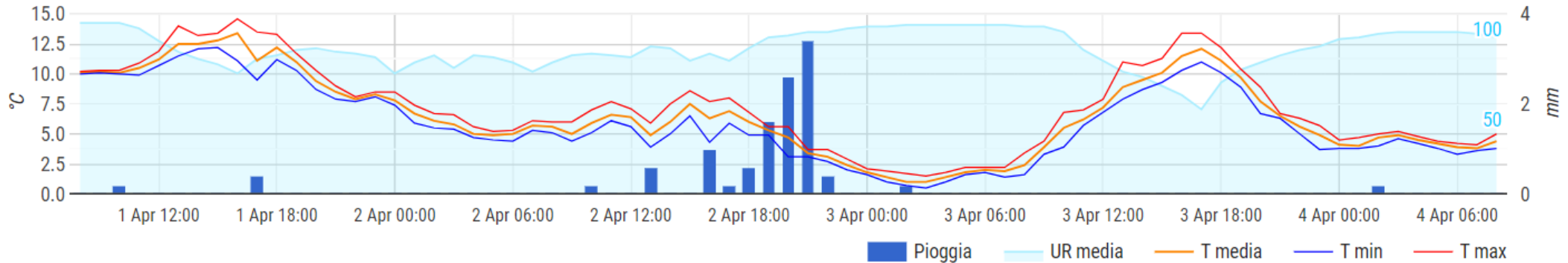
TUSCANIA



Dati orari

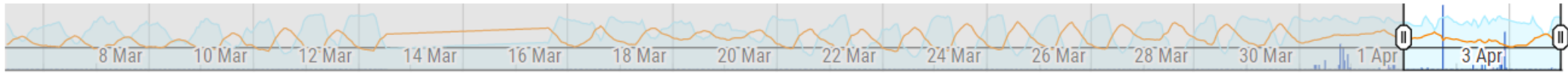


Temperatura, umidità e pioggia

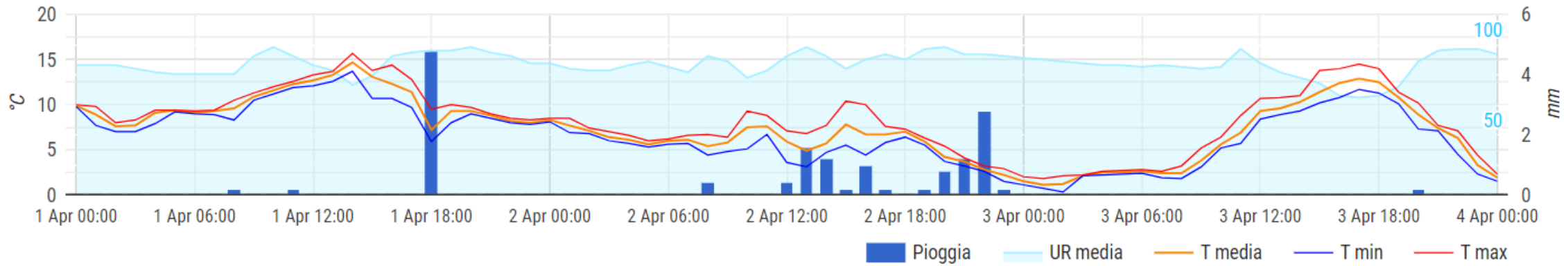


VITORCHIANO

Dati orari



Temperatura, umidità e pioggia



BLERA

GIORNO	ORA	T_media	T_min	T_max	U_media	Dir_media	Vel_media	Vel_max	Precipitaz	Radiazione	T_terr-10	T_terr-30
03/04/2022	07:00	3,8	3,1	4,6	99	5	1,2	2,7	0,1	229	9,2	9,8
03/04/2022	08:00	5,6	4,2	6,8	97	12	1	2	0	439	9,1	9,7
03/04/2022	09:00	7	6,7	7,5	87	240	1,4	2,7	0	277	9,2	9,5
03/04/2022	10:00	7,9	6,9	9,3	76	271	1,5	2,9	0	351	9,5	9,5
03/04/2022	11:00	8,8	8,3	9,3	70	295	1,4	3,7	0	296	9,8	9,4
03/04/2022	12:00	9,8	9	10,6	65	249	1,3	2,7	0	397	10,1	9,4
03/04/2022	13:00	10,2	9,8	11,8	64	287	1,3	2,8	0	359	10,4	9,4
03/04/2022	14:00	11,8	11	13	55	267	1,4	3	0	627	10,8	9,4
03/04/2022	15:00	12,1	11,1	13,4	54	266	1,9	3,5	0	396	11,1	9,4
03/04/2022	16:00	11,4	11	11,8	65	240	2,7	5,4	0	426	11,5	9,6
03/04/2022	17:00	10,4	9,9	11,2	67	214	2,3	4,2	0	209	11,7	9,7
03/04/2022	18:00	8,9	7,5	10,1	70	209	1,7	3,2	0	28	11,8	9,7
03/04/2022	19:00	6,8	6,5	7,5	78	145	1,3	2	0	0	11,8	9,9
03/04/2022	20:00	5,2	4,5	6,4	85	110	1,6	2,6	0	0	11,6	10
03/04/2022	21:00	3,9	3,5	4,5	91	104	2	2,8	0	0	11,4	10
03/04/2022	22:00	3,9	3,4	4,6	93	98	2	2,9	0	0	11,1	10,1
03/04/2022	23:00	5,3	4,5	6	91	122	1,7	2,8	0	0	10,9	10,1
03/04/2022	24:00	5,9	5,7	6	88	135	1,8	3,4	0	0	10,7	10,1
04/04/2022	01:00	5,6	5,3	5,9	88	120	2,1	3,7	0	0	10,5	10
04/04/2022	02:00	5,1	4,9	5,3	90	111	2,1	3,2	0	0	10,3	9,9
04/04/2022	03:00	4,9	4,8	5,2	91	108	2,2	3,2	0	0	10,2	9,9
04/04/2022	04:00	5,2	5,1	5,2	90	106	2	3,2	0	0	10	9,8
04/04/2022	05:00	5,3	5	5,5	90	110	1,7	2,9	0	0	9,9	9,8
04/04/2022	06:00	5,4	5,2	5,9	89	115	1,9	3,1	0	51	9,8	9,7

Fonte: Arisial

CANALE MONTERANO

GIORNO	ORA	T_media	T_min	T_max	U_media	Dir_media	Vel_media	Vel_max	Precipitaz	Radiazione	T_terr-10	T_terr-30
03/04/2022	07:00	3,3	1,1	5,1	95	65	1,2	2,5	0	253	8,6	10,1
03/04/2022	08:00	6,3	4,2	7,7	95	86	1,3	2,6	0	435,9	8,5	10
03/04/2022	09:00	8,2	6,6	10,6	80	159	2	4,4	0	571,7	8,4	10
03/04/2022	10:00	8,7	6,5	12,3	75	175	1,8	4	0	530,6	8,5	9,9
03/04/2022	11:00	8,6	7,4	10	73	199	1,5	3,6	0	360,3	8,6	9,9
03/04/2022	12:00	10	8,1	12,3	68	236	1,4	3,9	0	458,4	8,8	9,9
03/04/2022	13:00	9,4	8,9	10,3	70	104	1,7	3,9	0	167,3	9	9,8
03/04/2022	14:00	10,9	9,1	14	67	119	2	4,4	0	438,5	9,2	9,8
03/04/2022	15:00	9,2	8,5	10,3	70	190	2	5,7	0	148,9	9,4	9,8
03/04/2022	16:00	8,4	7,8	9,1	72	207	1,6	3,6	0	107,6	9,6	9,8
03/04/2022	17:00	9,1	7,4	10,6	64	211	1,7	4,3	0	145,2	9,7	9,8
03/04/2022	18:00	5,9	4,2	7,4	76	198	1,6	3,9	0	8,3	9,7	9,8
03/04/2022	19:00	3,2	2,3	4,1	89	186	1,1	1,9	0	0	9,7	9,8
03/04/2022	20:00	2,1	1,6	2,9	92	147	0,8	1,9	0	0	9,6	9,8
03/04/2022	21:00	2,4	1,4	3,1	92	105	0,9	2,1	0	0	9,5	9,8
03/04/2022	22:00	2,5	1,9	3,1	93	58	0,6	1,5	0	0	9,3	9,8
03/04/2022	23:00	2,5	2,1	3,2	93	17	0,9	2,4	0	0	9,2	9,8
03/04/2022	24:00	3,6	2,8	4,1	93	96	1,7	3,4	0	0	9,1	9,8
04/04/2022	01:00	3,5	2,7	4,1	93	91	1,1	2,8	0	0	9	9,8
04/04/2022	02:00	2,5	2	3	93	39	1	2,3	0	0	8,8	9,8
04/04/2022	03:00	2,3	1,8	2,7	93	5	1,1	2,4	0	0	8,7	9,8
04/04/2022	04:00	1,8	1,3	2,2	93	19	1,3	2,7	0,2	0	8,6	9,8
04/04/2022	05:00	2,4	1,6	3,3	94	32	1,6	2,8	0	0	8,5	9,7
04/04/2022	06:00	2,8	2	4,5	94	53	1,6	2,8	0	44,8	8,4	9,7

Fonte: Arisial

BASSANO ROMANO

GIORNO	ORA	T_media	T_min	T_max	U_media	Dir_media	Vel_media	Vel_max	Precipitaz	Radiazione	T_terr-10	T_terr-30
03/04/2022	07:00	2,8	2,3	3,3	100	161	0,7	2	0,6	126,1	7,5	9,9
03/04/2022	08:00	3,9	3,1	5,1	100	26	0,5	1,5	0,8	387,7	7,4	9,8
03/04/2022	09:00	5,5	4,9	6,5	94	141	0,7	2,8	0,2	289,6	7,4	9,7
03/04/2022	10:00	7,3	5,7	9,8	84	170	1,1	2,9	0	477,6	7,5	9,7
03/04/2022	11:00	7,3	6,7	8,6	77	172	1	2,9	0	204,8	7,8	9,6
03/04/2022	12:00	8,9	7,2	11,5	72	186	1,3	3	0	470,1	8,1	9,6
03/04/2022	13:00	9	8,1	10,8	70	180	2	4,9	0	448,3	8,5	9,5
03/04/2022	14:00	9,1	8,6	10,7	70	180	1,4	4,1	0	308	8,9	9,5
03/04/2022	15:00	8,9	8	10,4	70	177	1,9	4,2	0	334,7	9,3	9,5
03/04/2022	16:00	8,6	7,6	10,3	69	182	2,4	5,2	0	283,2	9,6	9,6
03/04/2022	17:00	7,1	6,3	7,6	72	177	1,8	3,3	0	52,3	9,8	9,6
03/04/2022	18:00	5,5	4,9	6,4	76	183	1	2,8	0	8	9,9	9,7
03/04/2022	19:00	3,9	3	5,3	86	172	1,3	2,2	0	0	9,9	9,7
03/04/2022	20:00	2,5	2,1	3,1	95	154	1,1	2	0	0	9,7	9,8
03/04/2022	21:00	3	2,4	3,4	98	15	0,2	0,8	0	0	9,6	9,9
03/04/2022	22:00	3,6	3,1	4,2	97	351	0,2	0,7	0	0	9,4	9,9
03/04/2022	23:00	3,9	3,7	4,2	96	183	0,4	0,7	0	0	9,2	9,9
03/04/2022	24:00	3,6	2,8	4,3	96	171	1,1	1,8	0	0	9	9,9
04/04/2022	01:00	3	2,1	3,5	97	170	1,4	2,6	0	0	8,8	9,9
04/04/2022	02:00	1,8	1,2	2,2	98	146	0,7	1,8	0	0	8,7	9,9
04/04/2022	03:00	2,5	2,1	3	100	46	0,4	0,9	0	0	8,6	9,9
04/04/2022	04:00	2,5	2,2	2,9	100	177	0,4	0,7	0	0	8,4	9,8
04/04/2022	05:00	2,8	2,2	3,3	100	355	0,3	0,8	0	0	8,3	9,8
04/04/2022	06:00	3	2,5	3,4	100	167	0,9	1,6	0	35	8,1	9,8

Fonte: Arsiat

CORCHIANO

GIORNO	ORA	T_media	T_min	T_max	U_media	Dir_media	Vel_media	Vel_max	Precipitaz	Radiazione	T_terr-10	T_terr-30
03/04/2022	07:00	2,2	1	3	100	331	1,5	2,8	0	184,9	8,4	11,1
03/04/2022	08:00	5	3	6,8	100	317	1,7	2,8	0	429,2	8,2	11
03/04/2022	09:00	6,7	6	7,3	88	33	1,1	2,2	0	331,4	8,1	11
03/04/2022	10:00	8,8	7	10,9	75	111	1,1	3,1	0	539	8,1	10,9
03/04/2022	11:00	9,1	8,2	10,3	68	183	1	3,2	0	362,1	8,4	10,9
03/04/2022	12:00	10,4	9,5	11,5	61	158	1,4	3	0	487,1	8,7	10,9
03/04/2022	13:00	11,5	10,4	13,2	56	232	1,3	3	0	514,2	9,1	10,8
03/04/2022	14:00	11,7	10,4	13,7	54	151	1,5	4,5	0	478,4	9,5	10,8
03/04/2022	15:00	11,7	10,9	12,8	51	116	1,5	3,7	0	356,6	9,9	10,8
03/04/2022	16:00	11	9,9	12,2	56	169	2,3	5,3	0	182,4	10,3	10,8
03/04/2022	17:00	9,1	8	10,3	68	204	3	5,4	0	60,9	10,6	10,8
03/04/2022	18:00	7,4	7,1	8	74	207	2,3	3,4	0	1,7	10,8	10,8
03/04/2022	19:00	7	6,1	7,5	75	189	2,8	4,4	0	0	10,9	10,8
03/04/2022	20:00	4,8	3,2	6,2	81	180	2,5	3,8	0	0	10,9	10,8
03/04/2022	21:00	2,3	1,6	3,3	91	198	1,5	2,5	0	0	10,8	10,8
03/04/2022	22:00	1,8	0,9	2,7	95	260	1,2	2	0	0	10,7	10,8
03/04/2022	23:00	0,6	0,4	0,9	96	278	2	2,7	0	0	10,6	10,8
03/04/2022	24:00	0,9	0,4	1,7	98	275	1,8	2,9	0	0	10,3	10,8
04/04/2022	01:00	2,1	1,5	2,5	99	296	1,8	2,9	0	0	10,1	10,8
04/04/2022	02:00	2	1,4	2,4	98	294	0,8	1,6	0	0	9,9	10,8
04/04/2022	03:00	1,2	0,7	1,8	99	281	1,6	2,2	0	0	9,7	10,8
04/04/2022	04:00	0,1	-0,5	0,6	99	301	1,6	2,3	0	0	9,5	10,8
04/04/2022	05:00	0,2	-0,1	1	100	289	1,5	2,1	0,2	0	9,4	10,8
04/04/2022	06:00	1,5	0,3	2,4	100	283	1,3	2,4	0	20,3	9,2	10,8

Fonte: Arisial

SORIANO NEL CIMINO (PANTANE)

GIORNO	ORA	T_media	T_min	T_max	U_media	Dir_media	Vel_media	Vel_max	Precipitaz	Radiazione	T_terr-10	T_terr-30
03/04/2022	07:00	3,3	2,5	4,4	93	328	1,2	3,2	0	187,9	7,5	8,7
03/04/2022	08:00	4,6	4	5,2	92	311	1	1,9	0	197,6	7,5	8,6
03/04/2022	09:00	6,3	5,2	7,4	91	23	0,9	2,4	0	294,8	7,4	8,5
03/04/2022	10:00	7,1	6,6	8,5	81	280	1,1	3,5	0	300,3	7,5	8,4
03/04/2022	11:00	9,1	7,7	10,4	73	67	1,8	4,6	0	519,3	7,6	8,4
03/04/2022	12:00	9	8,4	10,4	67	341	1,5	3	0	278,5	7,8	8,3
03/04/2022	13:00	9,6	8,6	12,1	66	305	1,4	3,1	0	389,7	8,1	8,3
03/04/2022	14:00	11,1	9,9	12,9	58	255	1,6	3,6	0	543,5	8,3	8,2
03/04/2022	15:00	12,8	11,2	14	52	207	1,5	3,9	0	550,2	8,5	8,2
03/04/2022	16:00	11,9	10,6	13,9	52	138	1,7	3,9	0	237,5	8,7	8,2
03/04/2022	17:00	10,5	9,2	12,4	58	174	2,2	4,7	0	90	9	8,3
03/04/2022	18:00	8,8	8,3	9,2	70	199	2,6	4,8	0	7,5	9,1	8,4
03/04/2022	19:00	7,9	7,2	8,5	75	216	1,6	2,9	0	0	9,1	8,4
03/04/2022	20:00	6	5,2	7,6	81	83	2,2	3,3	0	0	9,1	8,5
03/04/2022	21:00	4,3	3,4	5,4	85	102	1,7	2,3	0	0	9,1	8,6
03/04/2022	22:00	2,5	1,5	4,1	87	141	1,4	2,7	0	0	9	8,6
03/04/2022	23:00	1,6	0,5	2,3	90	104	1	1,5	0	0	8,9	8,7
03/04/2022	24:00	0,6	-0,3	1,8	91	139	1	2,2	0	0	8,8	8,7
04/04/2022	01:00	1,5	-0,2	3,7	92	153	1,5	3,1	0	0	8,6	8,7
04/04/2022	02:00	2,3	1,5	2,8	92	121	1,4	2,7	0	0	8,4	8,7
04/04/2022	03:00	2,5	1,8	3,3	92	106	1,9	2,8	0	0	8,3	8,7
04/04/2022	04:00	2,9	1,8	3,4	92	109	2,1	2,9	0	0	8,1	8,7
04/04/2022	05:00	2,8	1,5	4	92	152	1,8	3	0	0	8	8,7
04/04/2022	06:00	3,1	1,8	3,9	92	119	1,7	2,8	0	29,2	7,9	8,7

Fonte: Arsiat

RONCIGLIONE (LOC. PONTEROTTO)

GIORNO	ORA	T_media	T_min	T_max	U_media	Dir_media	Vel_media	Vel_max	Precipitaz	Radiazione
03/04/2022	07:00	3,3	2,6	3,7	94	42	1,8	3,3	0	248
03/04/2022	08:00	4,3	3,7	4,8	91	15	1,5	3	0	258
03/04/2022	09:00	6,3	4,7	8,1	82	93	1	2,3	0	604
03/04/2022	10:00	7,9	7,4	9,2	71	153	0,8	2	0	454
03/04/2022	11:00	9,2	8,7	10,2	63	85	1,5	4,2	0	740
03/04/2022	12:00	9,2	8,7	10,1	60	210	0,9	1,8	0	320
03/04/2022	13:00	10,4	9,9	11,1	55	145	0,8	2	0	519
03/04/2022	14:00	11	10,2	12,1	54	239	1,1	2,7	0	506
03/04/2022	15:00	11,6	11,1	12,5	57	167	1,2	2,4	0	422
03/04/2022	16:00	10,8	10,4	11,3	63	189	1,3	3,5	0	165
03/04/2022	17:00	10	9,4	10,8	64	171	0,9	2,1	0	71
03/04/2022	18:00	8,8	8,4	9,4	67	201	1	2,2	0	10
03/04/2022	19:00	7,9	7,1	8,5	70	185	0,8	1,4	0	0
03/04/2022	20:00	5,3	4	7	78	242	0,6	1,4	0	0
03/04/2022	21:00	3	2,1	4	86	260	0,8	1,6	0	0
03/04/2022	22:00	1,6	0,9	2,7	89	314	0,7	1,2	0	0
03/04/2022	23:00	1,7	1,2	2,2	91	319	0,9	1,5	0	0
03/04/2022	24:00	2,7	2	3,2	91	304	0,6	1,1	0	0
04/04/2022	01:00	3	2,8	3,1	92	300	0,6	1	0	0
04/04/2022	02:00	2,3	1,6	2,9	92	323	0,7	1,2	0	0
04/04/2022	03:00	1,4	1	1,9	92	310	0,6	1,2	0	0
04/04/2022	04:00	1,1	0,6	1,5	93	297	0,8	1,4	0	0
04/04/2022	05:00	1,9	1,3	2,3	93	305	0,7	1,3	0	0
04/04/2022	06:00	2,9	2,3	3,5	93	0	0,6	1,2	0	33

Fonte: Arsiat