UFFICIO AGRONOMI – AGROMETEO – BOLLETTINO DEL 5 APRILE 2022

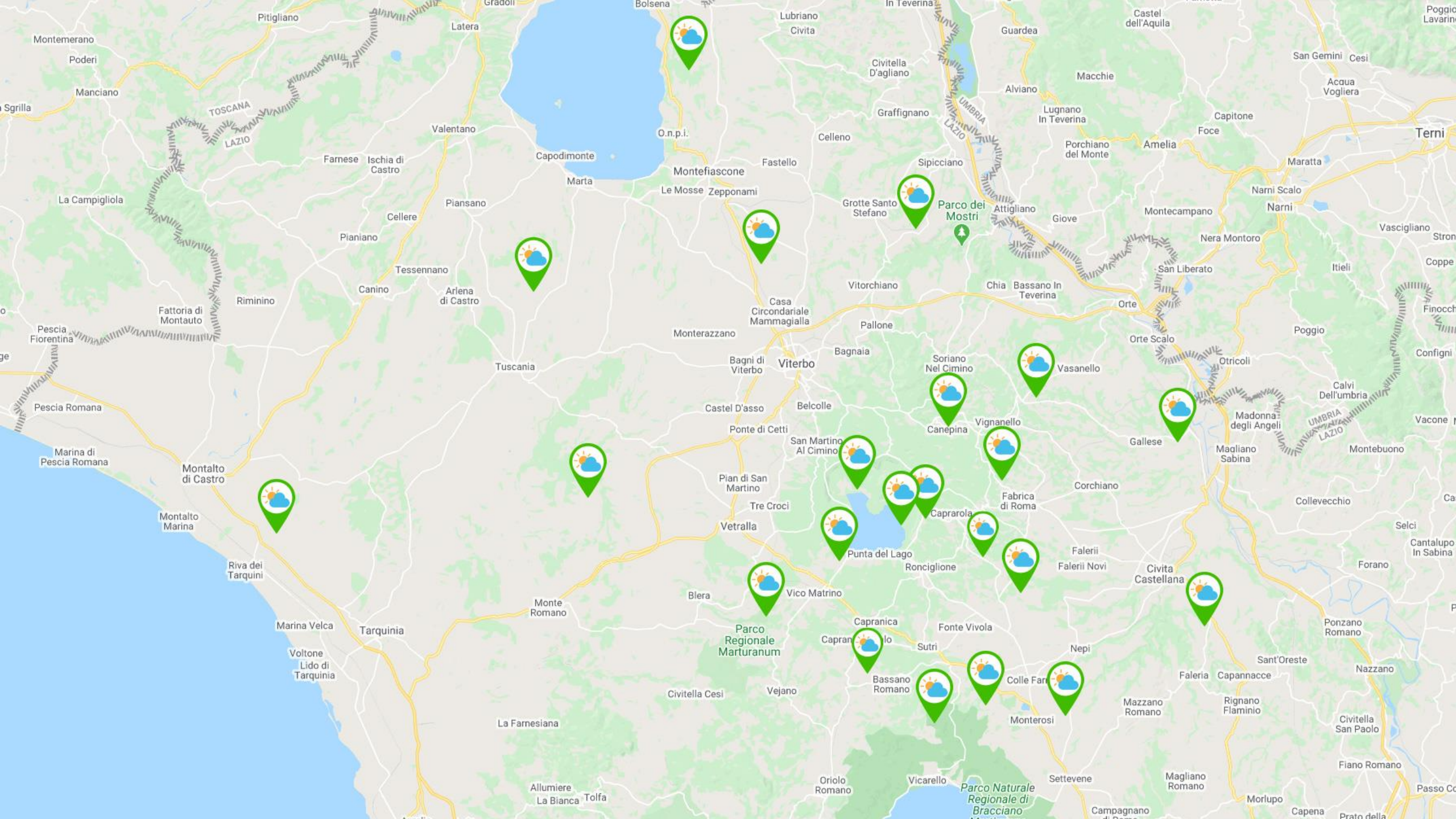

Pitigliano
Latera
Bolsena
Lubriano
Civita
In Teverina
Guardea
Castel dell'Aquila
Montemerano
Poderi
Manciano
Civitella D'agliano
Macchie
Alviano
San Gemini
Cesi
Acqua Vogliera
TOSCANA
LAZIO
Valentano
Graffignano
UMBRIA
LAZIO
Lugnano In Teverina
Capitone
Foce
Terni
O.n.p.i.
Celleno
Porchiano del Monte
Amelia
Farnese
Ischia di Castro
Capodimonte
Fastello
Sipicciano
Maratta
Marta
Montefiascone
Le Mosse
Zepponami
Narni Scalo
Narni
La Campigliola
Piansano
Grotte Santo Stefano
Parco dei Mostri
Attigliano
Giove
Montecampano
Cellere
Vascigliano
Pianiano
Nera Montoro
Tessennano
San Liberato
Itieli
Canino
Arlena di Castro
Vitorchiano
Chia
Bassano In Teverina
Riminino
Casa Circondariale Mammagialla
Orte
Fattoria di Montauto
Pallone
Pescia Fiorentina
Monterazzano
Orte Scalo
Poggio
Bagnaia
Bagni di Viterbo
Viterbo
Soriano Nel Cimino
Vasanello
Otricoli
Tuscania
Calvi Dell'umbria
Pescia Romana
Castel D'asso
Belcolle
Madonna degli Angeli
Vignanello
Canepina
Ponte di Cetti
Gallese
Vacone
San Martino Al Cimino
Magliano Sabina
Montebuono
Marina di Pescia Romana
Montalto di Castro
Pian di San Martino
Corchiano
Fabrica di Roma
Tre Croci
Collevecchio
Caprarola
Montalto Marina
Vetralla
Selci
Cantalupo In Sabina
Punta del Lago
Falerii
Falerii Novi
Riva dei Tarquini
Ronciglione
Civita Castellana
Forano
Blera
Vico Matrino
Monte Romano
Capranica
Fonte Vivola
Ponzano Romano
Marina Velca
Tarquinia
Parco Regionale Marturanum
Sutri
Nepi
Voltone
Lido di Tarquinia
Sant'Oreste
Nazzano
Bassano Romano
Faleria
Capannacce
Civitella Cesi
Vejano
Mazzano Romano
Rignano Flaminio
Monterosi
La Farnesiana
Civitella San Paolo
Fiano Romano
Oriolo Romano
Vicarello
Settevene
Magliano Romano
Allumiere
La Bianca
Tolfa
Parco Naturale Regionale di Bracciano
Morlupo
Campagnano
Capena

BAGNOREGIO

Stazione Assofrutti - Bagnoregio | mappa | dashboard | AgroCAM

MARTEDÌ 05 aprile 2022
Aggiornamento 08:45

MARTEDì	MERCOLEDì	GIOVEDì	VENERDì	SABATO
0° 14°	3° 12°	5° 13°	5° 16°	8° 17°

TEMPERATURA: 7.4 °C (-20 / 50) — MIN 1.3 °C — MAX 7.8 °C

UMIDITA' RELATIVA: 77 % (0 / 100) — MIN 77 % — MAX 87 %

PIOGGIA: 0.0 mm/h (0 / 60) — ULTIMA ORA 0.0 mm — OGGI 0.0 mm

VENTO: 9.0 km/h — MIN 0.0 km/h — MAX 21.3 km/h

ALTRI DATI

RADIAZIONE 251 W/mq — SUOLO 40cm -- --

Dati orari

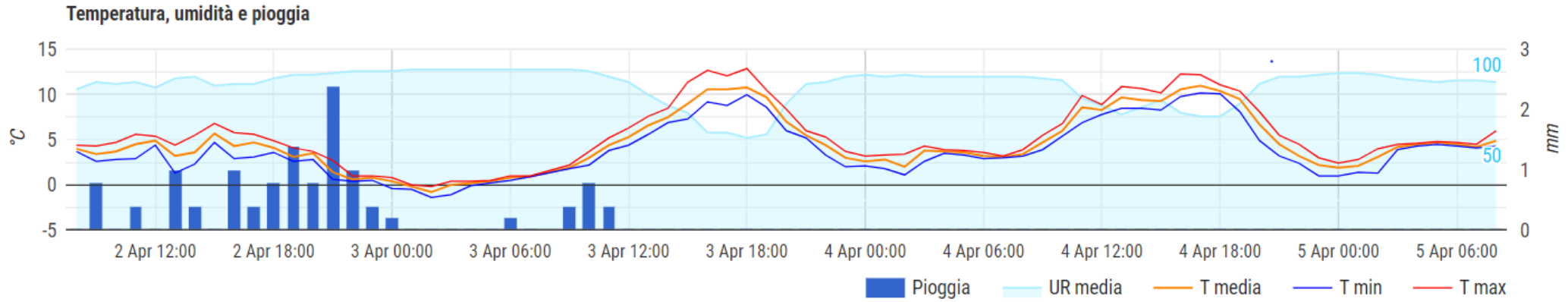

BARBARANO

Stazione Assofrutti - Barbarano | mappa | dashboard | AgroCAM

MARTEDÌ 05 aprile 2022
Aggiornamento 08:45

MARTEDì	MERCOLEDì	GIOVEDì	VENERDì	SABATO
3° 13°	3° 12°	6° 14°	6° 15°	7° 16°

TEMPERATURA: 10.4 °C (-20 / 50) — MIN 2.4 °C — MAX 10.9 °C

UMIDITA' RELATIVA: 64 % (0 / 100) — MIN 62 % — MAX 95 %

PIOGGIA: 0.0 mm/h (0 / 60) — ULTIMA ORA 0.0 mm — OGGI 0.0 mm

VENTO: 0.0 km/h — MIN 0.0 km/h — MAX 5.8 km/h

ALTRI DATI

RADIAZIONE 315 W/mq — SUOLO 10cm 27 % 8.9 °C — 30cm -- -- — 50cm -- --

Dati orari

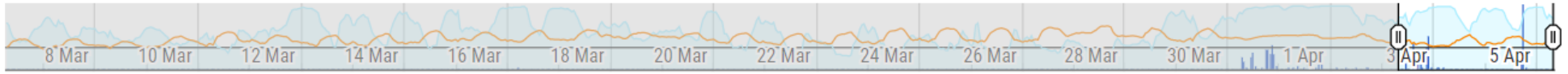

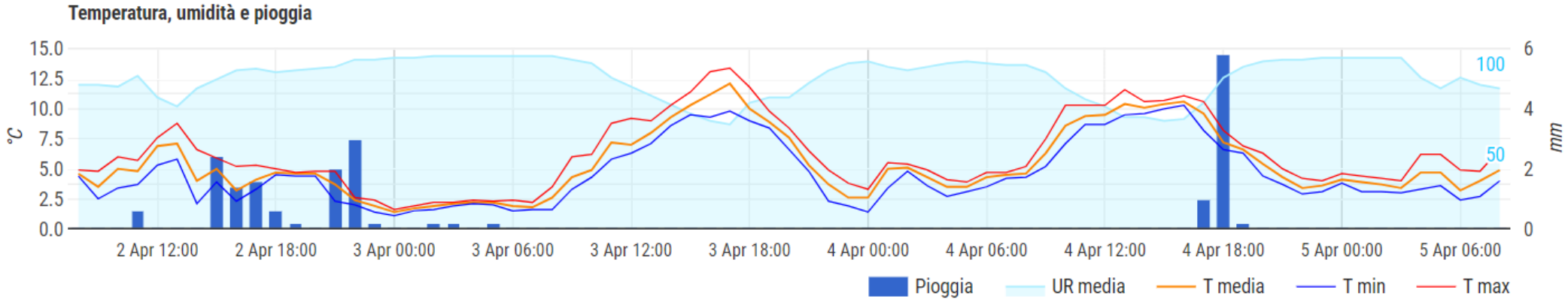

CANEPINA

Stazione Assofrutti - Canepina

mappa | dashboard | AgroCAM

MARTEDÌ 05 aprile 2022
Aggiornamento 08:45

MARTEDÌ	MERCOLEDÌ	GIOVEDÌ	VENERDÌ	SABATO
2° 15°	2° 12°	6° 12°	5° 16°	8° 16°

TEMPERATURA
7.3 °C (-20 / 50)
MIN 2.7 °C
MAX 7.4 °C

UMIDITA' RELATIVA
76 % (0 / 100)
MIN 75 %
MAX 84 %

PIOGGIA
0.0 mm/h (0 / 60)
ULTIMA ORA 0.0 mm
OGGI 0.0 mm

VENTO
5.8 km/h
MIN 0.1 km/h
MAX 11.0 km/h

ALTRI DATI

RADIAZIONE 332 W/mq

SUOLO	10cm	30cm	50cm
	31 % 12.9 °C	-- --	-- --

Dati orari

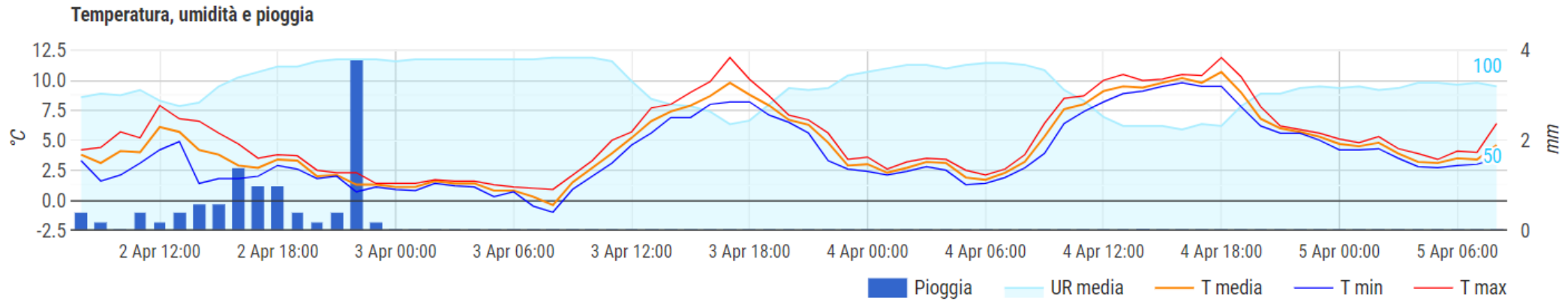

CAPRANICA

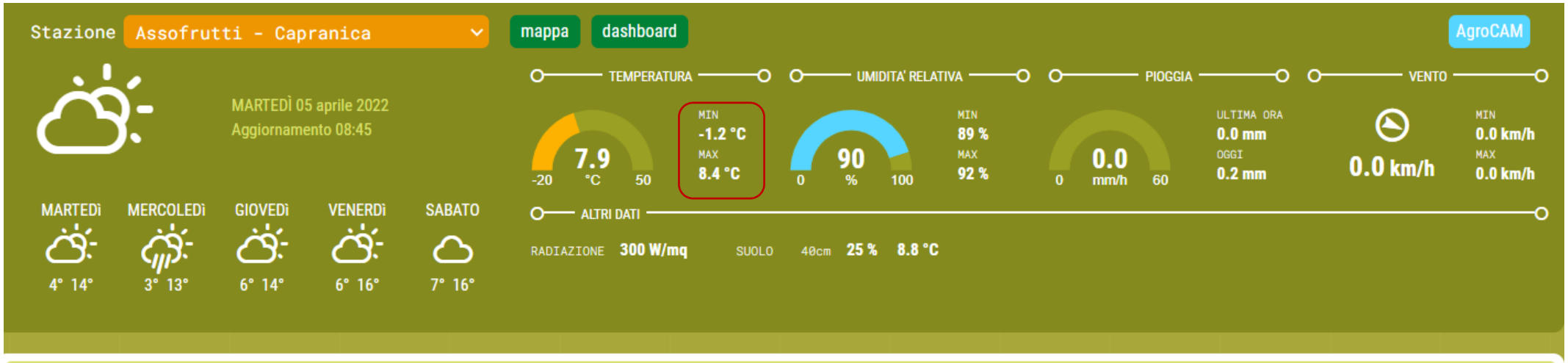

Dati orari

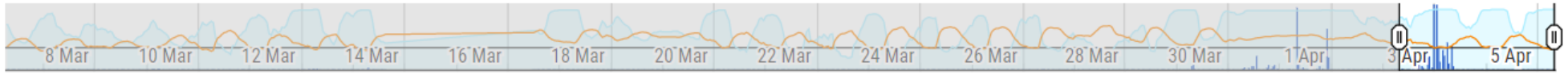

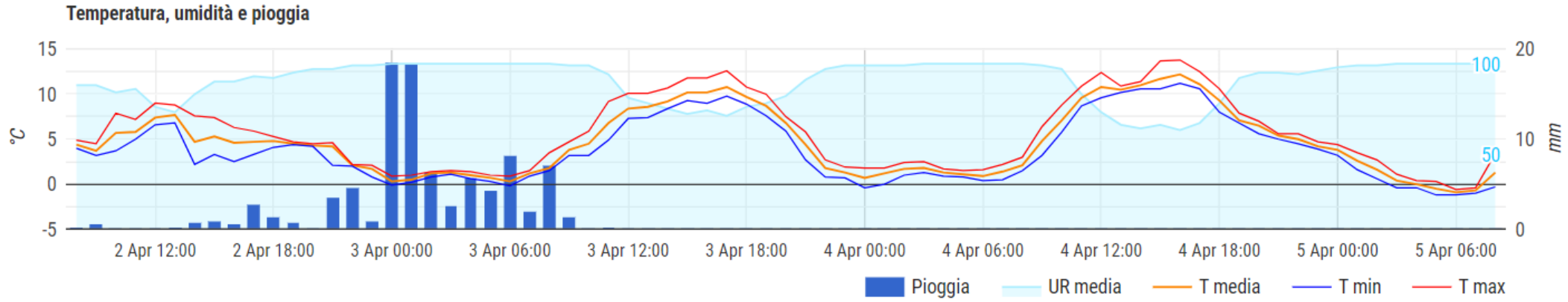

CAPRAROLA (Loc. San Rocco)

Stazione Assofrutti - Caprarola 1 | mappa | dashboard | AgroCAM

MARTEDÌ 05 aprile 2022
Aggiornamento 08:30

MARTEDÌ	MERCOLEDÌ	GIOVEDÌ	VENERDÌ	SABATO
1° 13°	1° 11°	4° 12°	4° 14°	6° 15°

TEMPERATURA: 8 °C (-20 / 50) — MIN 5.4 °C — MAX 8.3 °C

UMIDITA' RELATIVA: 58 % (0 / 100) — MIN 57 % — MAX 70 %

PIOGGIA: 0.0 mm/h (0 / 60) — ULTIMA ORA 0.0 mm — OGGI 0.0 mm

VENTO: 10.0 km/h — MIN 3.4 km/h — MAX 23.0 km/h

ALTRI DATI

RADIAZIONE 276 W/mq — SUOLO 10cm -- -- 30cm -- -- 50cm -- --

Dati orari

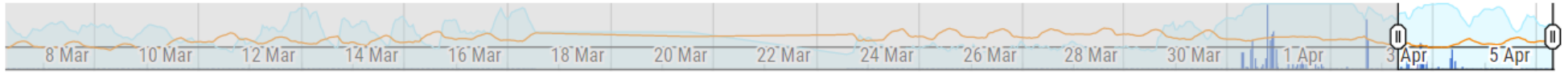

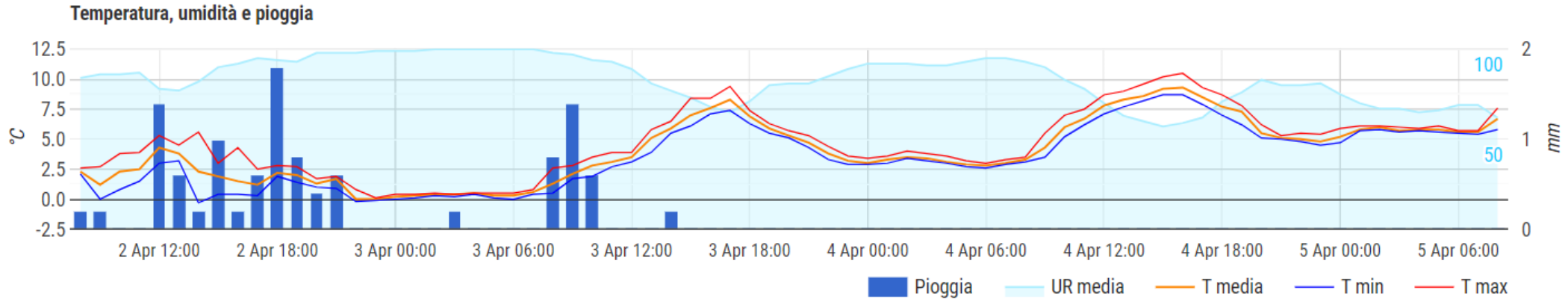

CAPRAROLA (Loc. Stazione)

Stazione Assofrutti - Caprarola 2 | mappa | dashboard | AgroCAM

MARTEDÌ 05 aprile 2022
Aggiornamento 08:45

MARTEDì	MERCOLEDì	GIOVEDì	VENERDì	SABATO
3° 15°	3° 13°	6° 13°	6° 16°	8° 16°

TEMPERATURA: 10.3 °C (-20 / 50) — MIN 2.2 °C — MAX 10.5 °C

UMIDITA' RELATIVA: 66 % (0 / 100) — MIN 64 % — MAX 93 %

PIOGGIA: 0.0 mm/h (0 / 60) — ULTIMA ORA 0.0 mm — OGGI 0.0 mm

VENTO: 2.8 km/h — MIN 0.0 km/h — MAX 7.9 km/h

ALTRI DATI

RADIAZIONE 363 W/mq — SUOLO 10cm 23 % 9.5 °C — 30cm -- -- — 50cm -- --

Dati orari

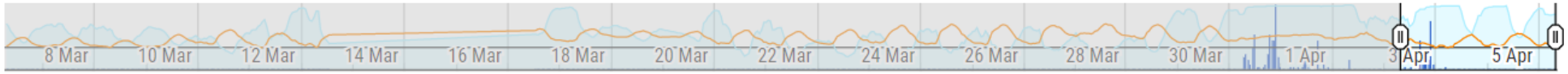

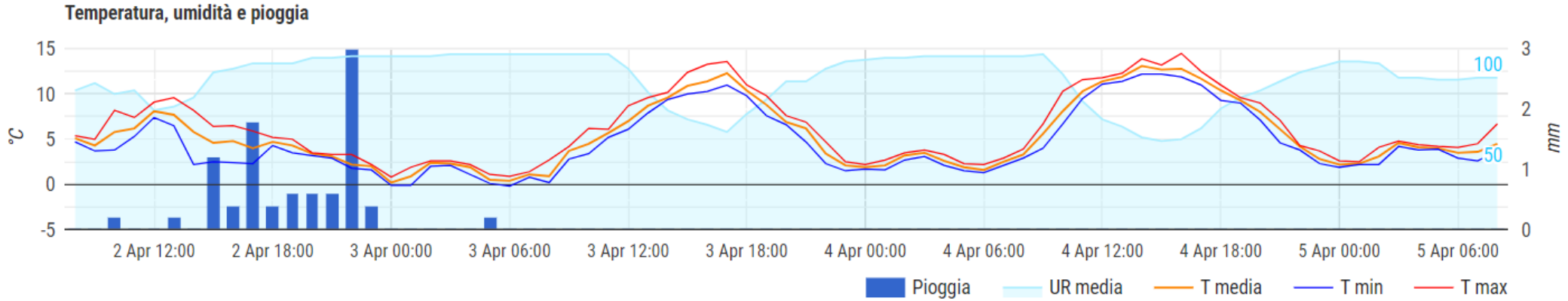

CAPRAROLA (Loc. Procoio)

Stazione Assofrutti - Caprarola 3 | mappa | dashboard | AgroCAM

MARTEDÌ 05 aprile 2022
Aggiornamento 08:45

MARTEDì	MERCOLEDì	GIOVEDì	VENERDì	SABATO
2° 13°	2° 12°	5° 13°	5° 15°	7° 15°

TEMPERATURA: 6.5 °C (-20 / 50) — MIN -2.3 °C — MAX 7.1 °C

UMIDITA' RELATIVA: 95 % (0 / 100) — MIN 93 % — MAX 97 %

PIOGGIA: 0.0 mm/h (0 / 60) — ULTIMA ORA 0.2 mm — OGGI 0.2 mm

VENTO: 0.0 km/h — MIN 0.0 km/h — MAX 0.0 km/h

ALTRI DATI

RADIAZIONE 302 W/mq — SUOLO 40cm 76 % 8.5 °C

Dati orari

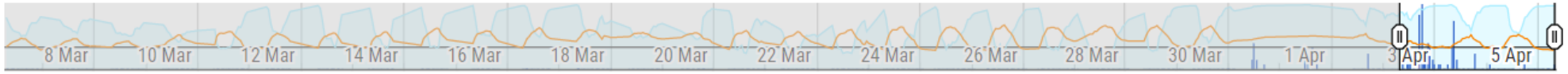

Temperatura, umidità e pioggia

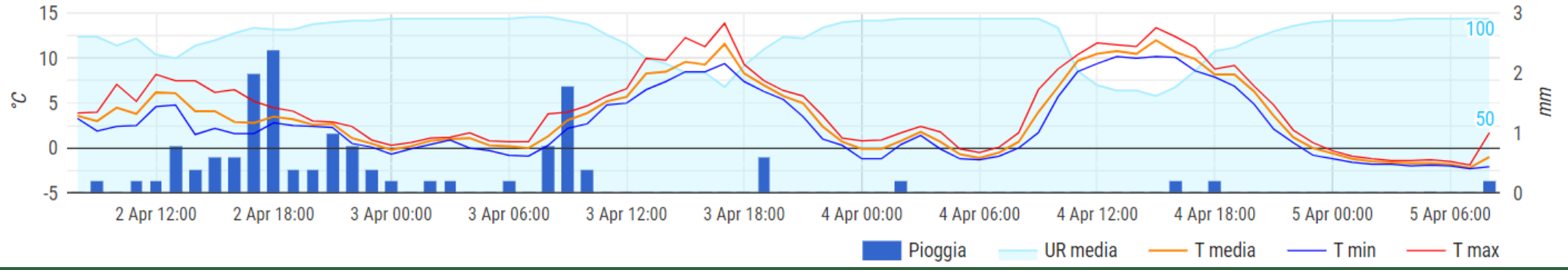

CAPRAROLA (Loc. Pantane)

Stazione Assofrutti - Caprarola Pantane | mappa | dashboard | AgroCAM

MARTEDÌ 05 aprile 2022
Aggiornamento 09:00

MARTEDì	MERCOLEDì	GIOVEDì	VENERDì	SABATO
2° 13°	2° 12°	5° 13°	5° 15°	7° 16°

TEMPERATURA
7.1 °C (-20 / 50)
MIN -3.4 °C
MAX 7.4 °C

UMIDITA' RELATIVA
85 % (0 / 100)
MIN 84 %
MAX 87 %

PIOGGIA
0.0 mm/h (0 / 60)
ULTIMA ORA 0.0 mm
OGGI 0.2 mm

VENTO
0.3 km/h
MIN 0.0 km/h
MAX 5.8 km/h

ALTRI DATI
RADIAZIONE 382 W/mq
SUOLO 40cm 28 % 8.0 °C

Dati orari

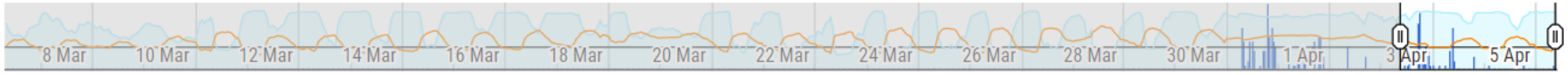

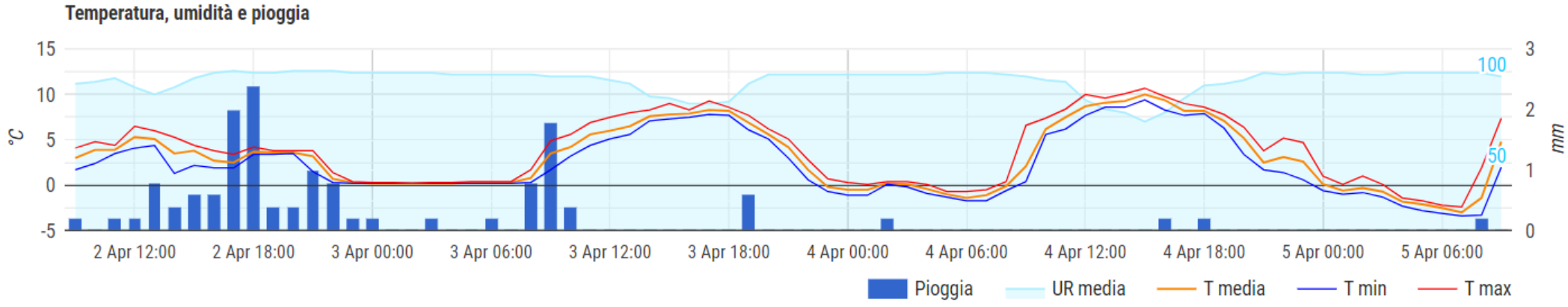

FALERIA

Stazione Assofrutti - Faleria | mappa | dashboard | AgroCAM

MARTEDÌ 05 aprile 2022
Aggiornamento 09:00

MARTEDì	MERCOLEDì	GIOVEDì	VENERDì	SABATO
3° 16°	4° 14°	8° 14°	7° 18°	8° 18°

TEMPERATURA
5.8 °C (-20 / 50)
MIN 1.6 °C
MAX 6.1 °C

UMIDITA' RELATIVA
88 % (0 / 100)
MIN 87 %
MAX 95 %

PIOGGIA
0.0 mm/h (0 / 60)
ULTIMA ORA 0.0 mm
OGGI 0.0 mm

VENTO
3.6 km/h
MIN 0.0 km/h
MAX 8.6 km/h

ALTRI DATI
RADIAZIONE 358 W/mq
SUOLO 40cm 16 % 9.9 °C

Dati orari

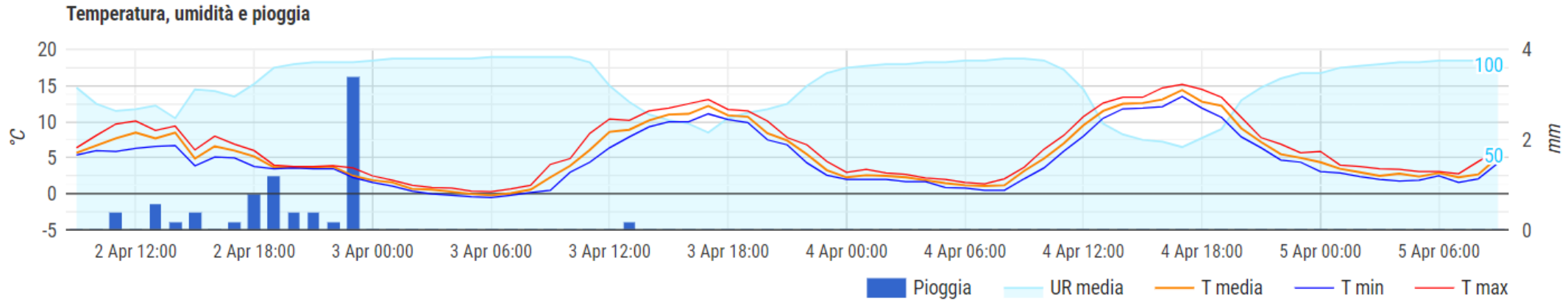

FABRICA DI ROMA

Stazione Assofrutti - Fabrica di Roma | mappa | dashboard | AgroCAM

MARTEDÌ 05 aprile 2022
Aggiornamento 09:00

MARTEDì	MERCOLEDì	GIOVEDì	VENERDì	SABATO
2° 15°	3° 13°	6° 13°	6° 16°	8° 16°

TEMPERATURA: 9.7 °C (-20 / 50) — MIN 3.9 °C — MAX 10.2 °C

UMIDITA' RELATIVA: 68 % (0 / 100) — MIN 66 % — MAX 85 %

PIOGGIA: 0.0 mm/h (0 / 60) — ULTIMA ORA 0.0 mm — OGGI 0.0 mm

VENTO: 4.7 km/h — MIN 0.4 km/h — MAX 14.2 km/h

ALTRI DATI

RADIAZIONE 356 W/mq — SUOLO 40cm 24 % 9.9 °C

Dati orari

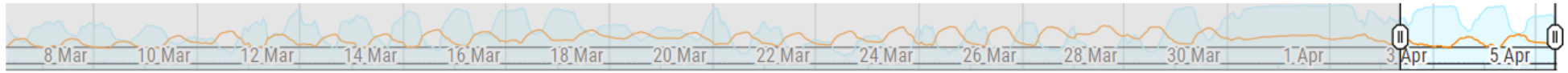

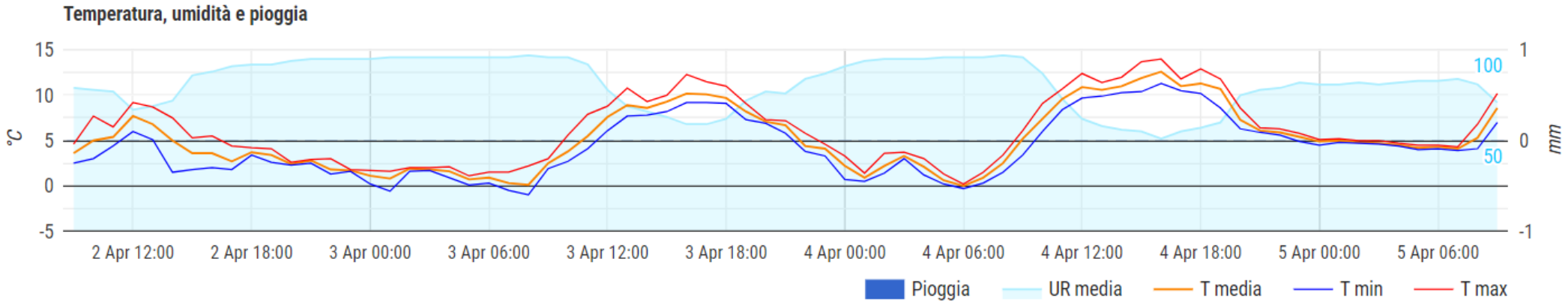

GALLESE

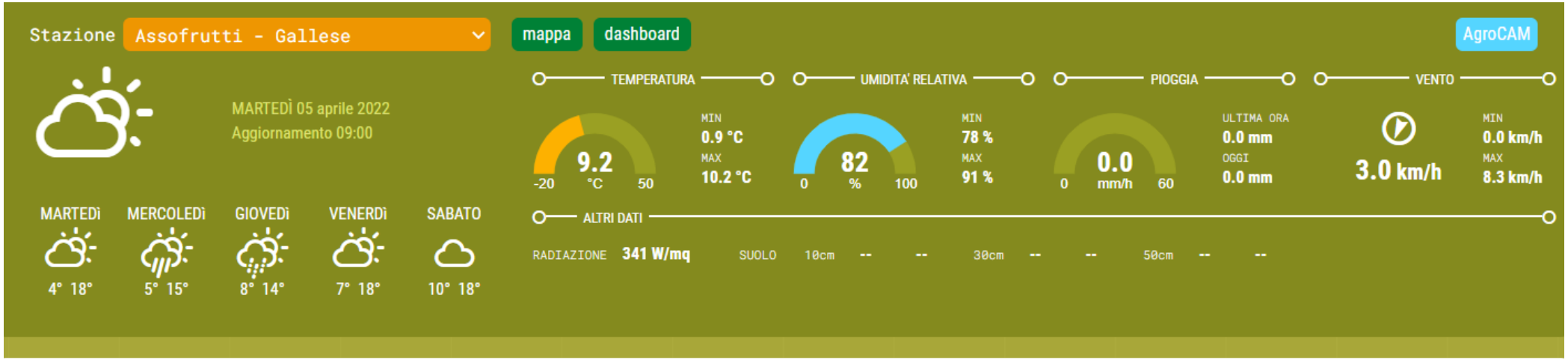
Stazione
Assofrutti - Gallese
mappa
dashboard
AgroCAM
MARTEDÌ 05 aprile 2022
Aggiornamento 09:00
TEMPERATURA
UMIDITA' RELATIVA
PIOGGIA
VENTO
9.2
°C
-20
50
MIN
0.9 °C
MAX
10.2 °C
82
%
0
100
MIN
78 %
MAX
91 %
0.0
mm/h
0
60
ULTIMA ORA
0.0 mm
OGGI
0.0 mm
3.0 km/h
MIN
0.0 km/h
MAX
8.3 km/h
ALTRI DATI
RADIAZIONE
341 W/mq
SUOLO
10cm
30cm
50cm
MARTEDÌ
4° 18°
MERCOLEDÌ
5° 15°
GIOVEDÌ
8° 14°
VENERDÌ
7° 18°
SABATO
10° 18°

Dati orari

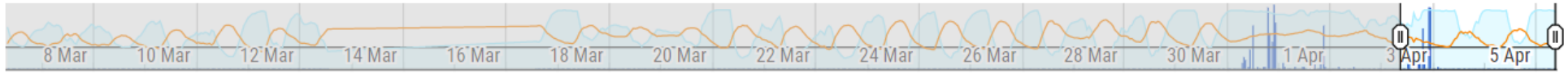
8 Mar
10 Mar
12 Mar
14 Mar
16 Mar
18 Mar
20 Mar
22 Mar
24 Mar
26 Mar
28 Mar
30 Mar
1 Apr
3 Apr
5 Apr

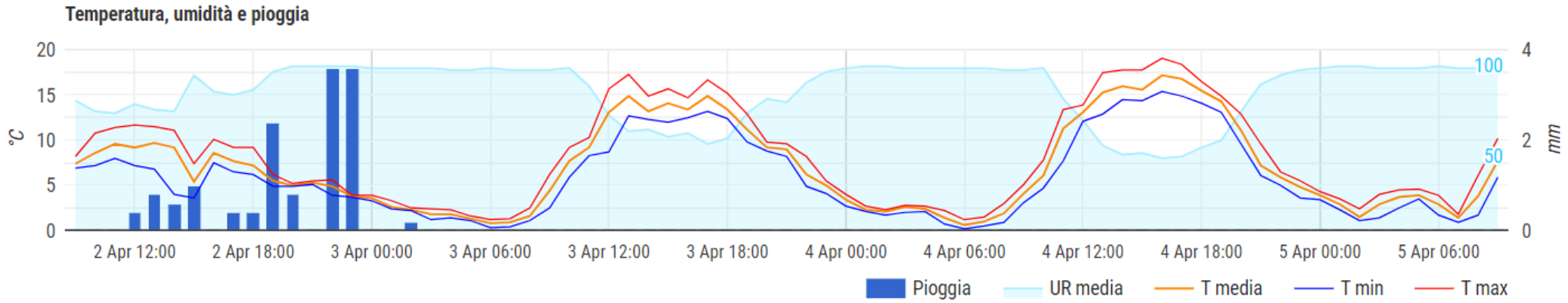
Temperatura, umidità e pioggia
°C
mm
20
15
10
5
0
4
2
0
100
50
2 Apr 12:00
2 Apr 18:00
3 Apr 00:00
3 Apr 06:00
3 Apr 12:00
3 Apr 18:00
4 Apr 00:00
4 Apr 06:00
4 Apr 12:00
4 Apr 18:00
5 Apr 00:00
5 Apr 06:00
Pioggia
UR media
T media
T min
T max

NEPI

Stazione Assofrutti - Nepi | mappa | dashboard | AgroCAM

MARTEDÌ 05 aprile 2022
Aggiornamento 09:00

MARTEDì	MERCOLEDì	GIOVEDì	VENERDì	SABATO
3° 15°	4° 13°	7° 14°	7° 17°	8° 17°

TEMPERATURA: 7.4 °C (-20 / 50) — MIN 1.3 °C — MAX 7.7 °C

UMIDITA' RELATIVA: 79 % (0 / 100) — MIN 77 % — MAX 94 %

PIOGGIA: 0.0 mm/h (0 / 60) — ULTIMA ORA 0.0 mm — OGGI 0.0 mm

VENTO: 3.0 km/h — MIN 0.0 km/h — MAX 8.8 km/h

ALTRI DATI

RADIAZIONE 326 W/mq | SUOLO 10cm 39 % 11.0 °C | 30cm -- -- | 50cm -- --

Dati orari

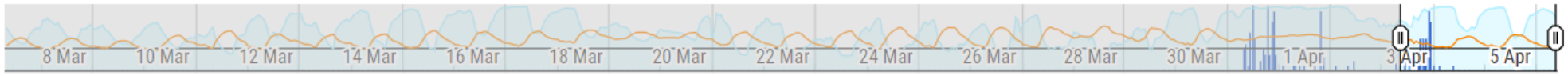

Temperatura, umidità e pioggia

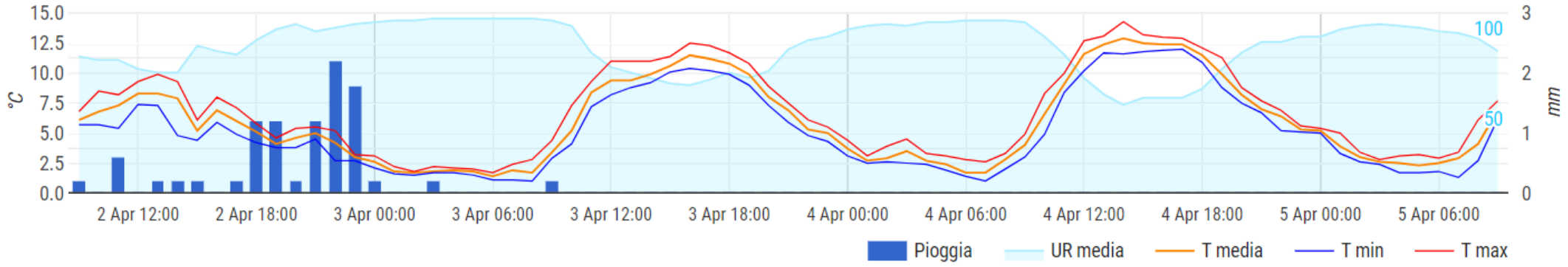

RONCIGLIONE

Stazione Assofrutti - Ronciglione | mappa | dashboard | AgroCAM

MARTEDÌ 05 aprile 2022
Aggiornamento 08:45

MARTEDì	MERCOLEDì	GIOVEDì	VENERDì	SABATO
2° 12°	1° 11°	5° 12°	4° 14°	6° 15°

TEMPERATURA
9.1 °C (-20 / 50)
MIN 4.2 °C
MAX 9.3 °C

UMIDITA' RELATIVA
56 % (0 / 100)
MIN 53 %
MAX 83 %

PIOGGIA
0.0 mm/h (0 / 60)
ULTIMA ORA 0.0 mm
OGGI 0.0 mm

VENTO
1.6 km/h
MIN 0.0 km/h
MAX 5.1 km/h

ALTRI DATI
RADIAZIONE 298 W/mq | SUOLO 40cm -- --

Dati orari

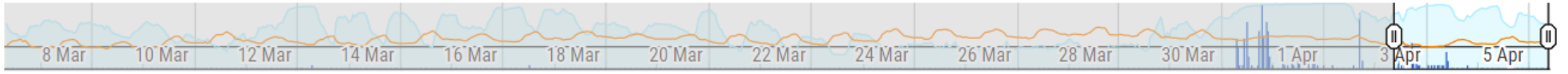

Temperatura, umidità e pioggia

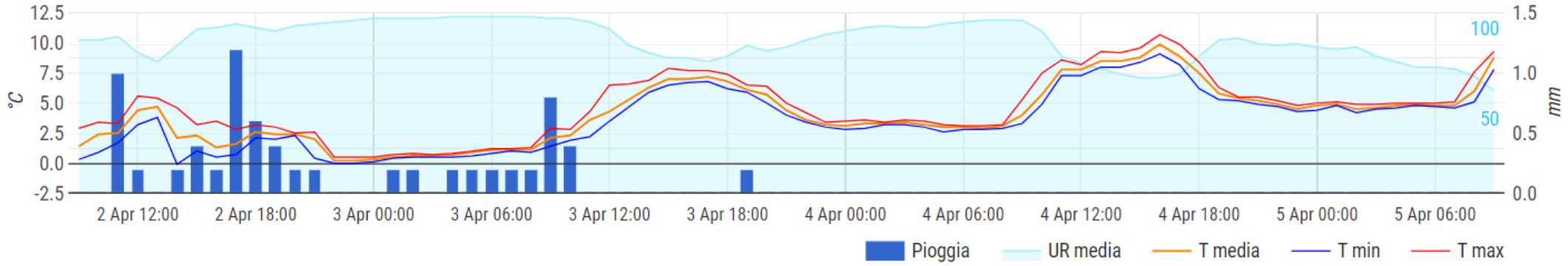

SUTRI (loc. Cornacchia)

Stazione Assofrutti - Sutri 1 | mappa | dashboard | AgroCAM

MARTEDÌ 05 aprile 2022
Aggiornamento 09:00

MARTEDÌ	MERCOLEDÌ	GIOVEDÌ	VENERDÌ	SABATO
3° 13°	3° 12°	6° 13°	6° 15°	7° 15°

TEMPERATURA: 8.7 °C (-20 / 50) — MIN 4.5 °C — MAX 8.9 °C

UMIDITA' RELATIVA: 65 % (0 / 100) — MIN 63 % — MAX 86 %

PIOGGIA: 0.0 mm/h (0 / 60) — ULTIMA ORA 0.0 mm — OGGI 0.0 mm

VENTO: 1.9 km/h — MIN 0.0 km/h — MAX 10.2 km/h

ALTRI DATI

RADIAZIONE 122 W/mq — SUOLO 40cm -- --

Dati orari

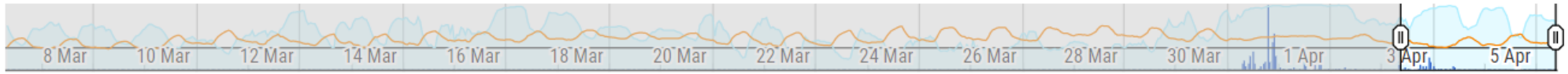

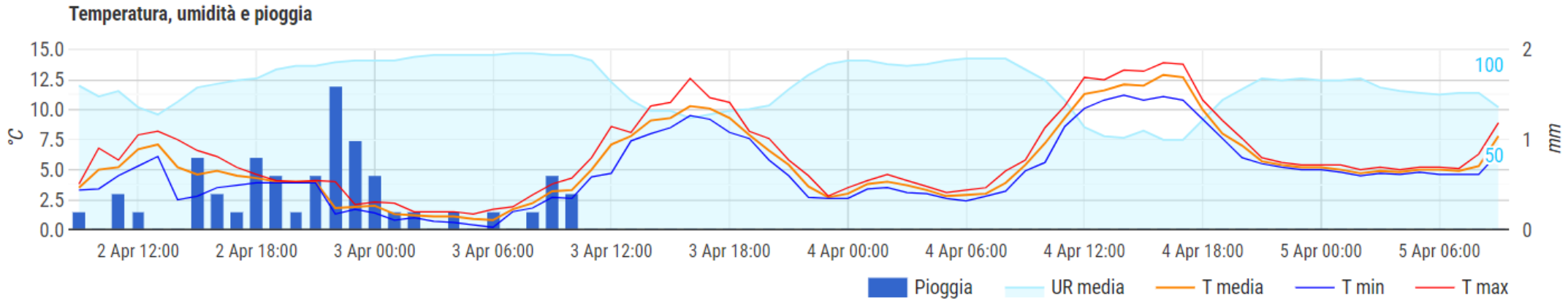

SUTRI (loc. Vallicella)

Stazione Assofrutti - Sutri 2 | mappa | dashboard | AgroCAM

MARTEDÌ 05 aprile 2022
Aggiornamento 09:00

MARTEDì	MERCOLEDì	GIOVEDì	VENERDì	SABATO
3° 15°	4° 13°	7° 14°	7° 17°	8° 17°

TEMPERATURA: 8.1 °C (-20 / 50) — MIN -1.0 °C, MAX 8.7 °C

UMIDITA' RELATIVA: 77 % (0 / 100) — MIN 71 %, MAX 99 %

PIOGGIA: 0.0 mm/h (0 / 60) — ULTIMA ORA 0.0 mm, OGGI 0.0 mm

VENTO: 0.9 km/h — MIN 0.0 km/h, MAX 6.5 km/h

ALTRI DATI

RADIAZIONE 334 W/mq — SUOLO 40cm 24 % 11.1 °C

Dati orari

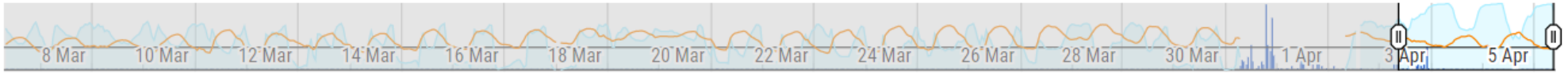

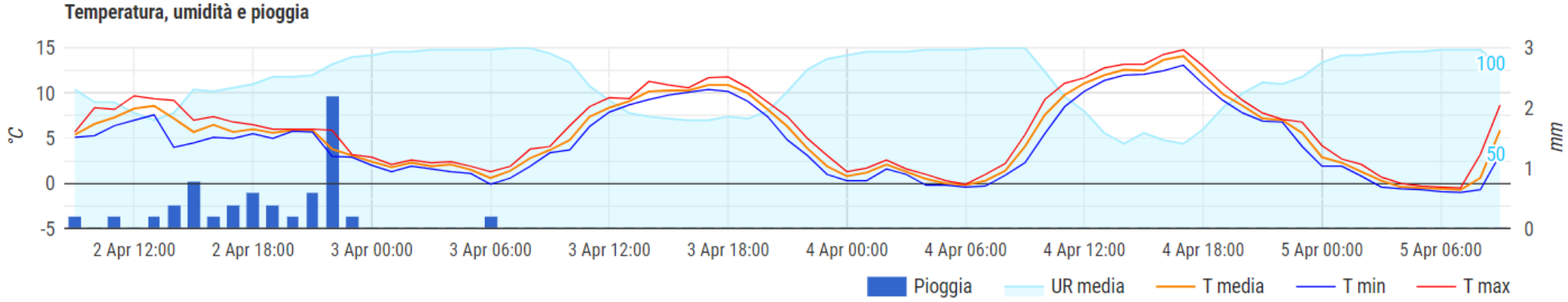

VIGNANELLO

Stazione Assofrutti - Vignanello | mappa | dashboard | AgroCAM

MARTEDÌ 05 aprile 2022
Aggiornamento 09:00

MARTEDì	MERCOLEDì	GIOVEDì	VENERDì	SABATO
2° 15°	3° 13°	7° 13°	6° 17°	9° 17°

TEMPERATURA: 6.6 °C (-20 / 50) — MIN 1.8 °C — MAX 7.0 °C

UMIDITA' RELATIVA: 91 % (0 / 100) — MIN 89 % — MAX 96 %

PIOGGIA: 0.0 mm/h (0 / 60) — ULTIMA ORA 0.0 mm — OGGI 0.0 mm

VENTO: 5.6 km/h — MIN 0.2 km/h — MAX 11.8 km/h

ALTRI DATI

RADIAZIONE 356 W/mq — SUOLO 10cm 26 % 9.5 °C — 30cm -- -- — 50cm -- --

Dati orari

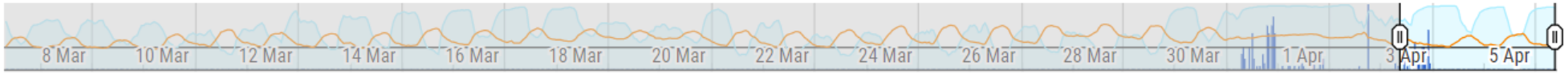

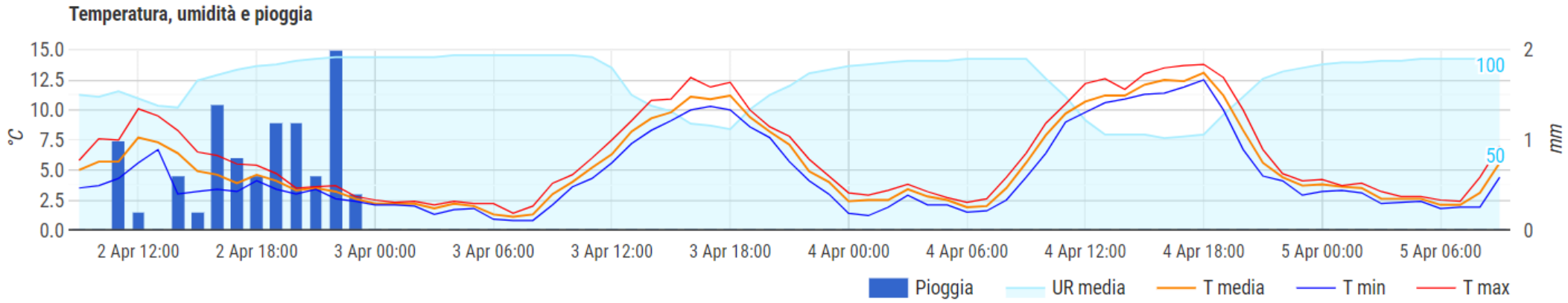

VITERBO (Strada Cassia Nord km 90.)

Stazione Assofrutti - Viterbo 1 | mappa | dashboard | AgroCAM

MARTEDÌ 05 aprile 2022
Aggiornamento 09:00

MARTEDì	MERCOLEDì	GIOVEDì	VENERDì	SABATO
3° 15°	3° 13°	6° 14°	6° 17°	9° 17°

TEMPERATURA
6 °C (-20 / 50)
MIN 0.0 °C
MAX 6.5 °C

UMIDITA' RELATIVA
95 % (0 / 100)
MIN 95 %
MAX 97 %

PIOGGIA
0.0 mm/h (0 / 60)
ULTIMA ORA 0.0 mm
OGGI 0.0 mm

VENTO
5.9 km/h
MIN 0.0 km/h
MAX 9.8 km/h

ALTRI DATI
RADIAZIONE 343 W/mq
SUOLO 40cm 31 % 8.8 °C

Dati orari

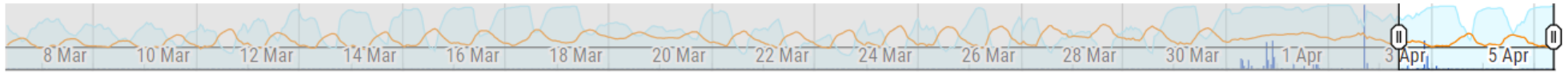

Temperatura, umidità e pioggia

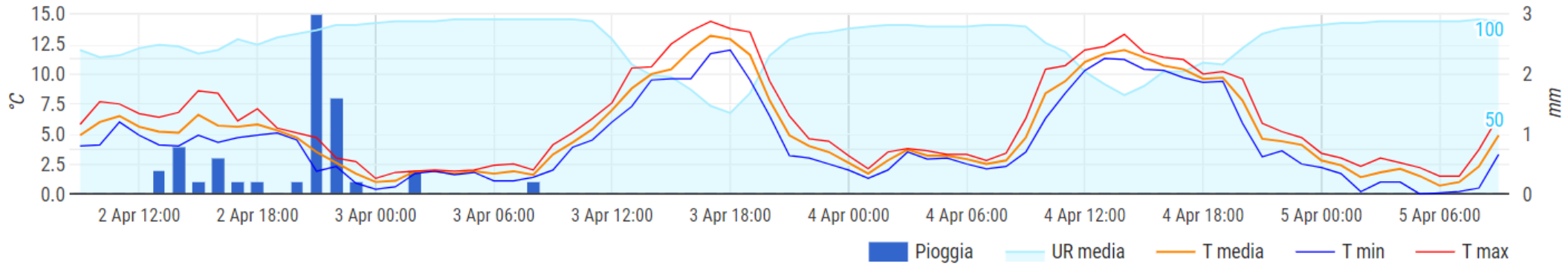

VITERBO (loc. Norchia)

Stazione Assofrutti - Viterbo 2 | mappa | dashboard | AgroCAM

MARTEDÌ 05 aprile 2022
Aggiornamento 09:00

MARTEDì	MERCOLEDì	GIOVEDì	VENERDì	SABATO
6° 14°	5° 14°	8° 15°	8° 17°	10° 18°

TEMPERATURA: 6.2 °C (-20 / 50) — MIN -3.6 °C — MAX 7.4 °C

UMIDITA' RELATIVA: 93 % (0 / 100) — MIN 92 % — MAX 96 %

PIOGGIA: 0.0 mm/h (0 / 60) — ULTIMA ORA 0.0 mm — OGGI 0.2 mm

VENTO: 0.0 km/h — MIN 0.0 km/h — MAX 0.0 km/h

ALTRI DATI

RADIAZIONE 11 W/mq — SUOLO 40cm -- --

Dati orari

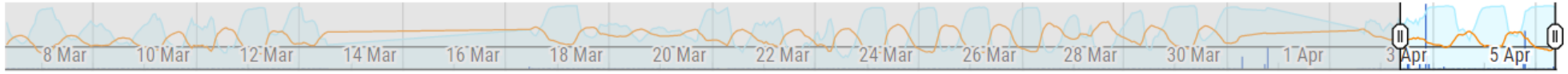

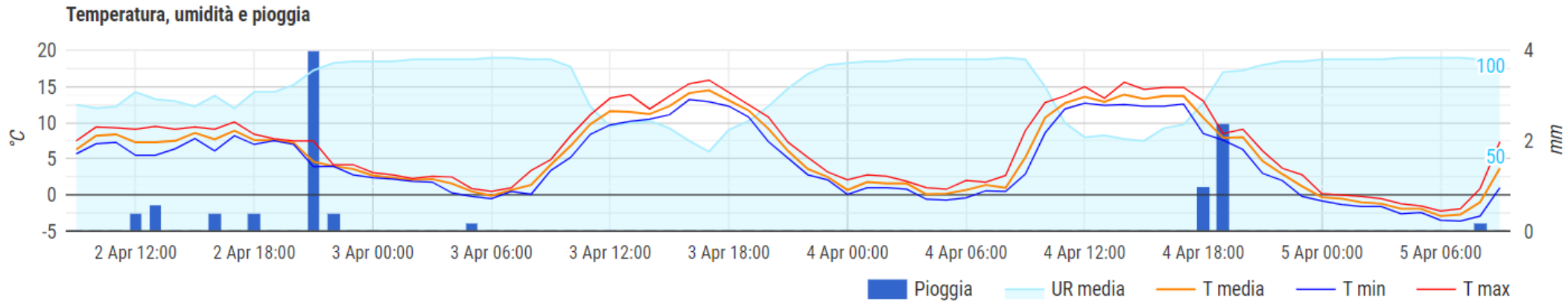

TARQUINIA

Stazione Tarquinia - Piani della Marina | mappa | dashboard | AgroCAM

MARTEDÌ 05 aprile 2022
Aggiornamento 09:00

MARTEDì	MERCOLEDì	GIOVEDì	VENERDì	SABATO
7° 14°	6° 13°	9° 14°	10° 16°	12° 16°

TEMPERATURA: 9 °C (-20 / 50) — MIN 1.0 °C — MAX 9.5 °C

UMIDITA' RELATIVA: 92 % (0 / 100) — MIN 91 % — MAX 95 %

PIOGGIA: 0.0 mm/h (0 / 60) — ULTIMA ORA 0.0 mm — OGGI 0.0 mm

VENTO: 0.4 km/h — MIN 0.0 km/h — MAX 5.2 km/h

ALTRI DATI

RADIAZIONE 332 W/mq — PRESSIONE -- — SUOLO 30cm 25 % 3.2 kPa 12.7 °C — 60cm 36 % 100 kPa 12.5 °C

Dati orari

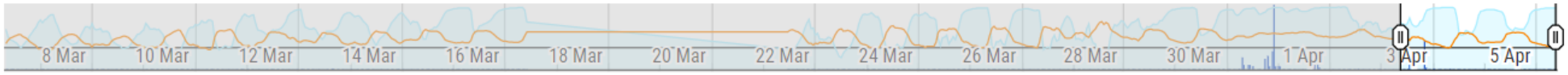

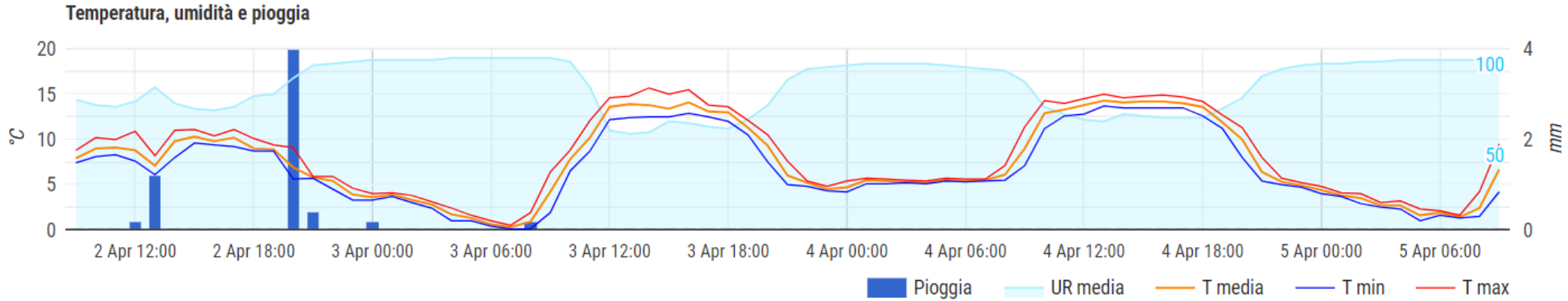

TUSCANIA

Stazione Assofrutti - Tuscania | mappa | dashboard | AgroCAM

MARTEDÌ 05 aprile 2022
Aggiornamento 09:00

MARTEDì	MERCOLEDì	GIOVEDì	VENERDì	SABATO
4° 14°	4° 13°	7° 14°	7° 16°	9° 17°

TEMPERATURA
9.2 °C (-20 / 50)
MIN 3.7 °C
MAX 9.7 °C

UMIDITA' RELATIVA
75 % (0 / 100)
MIN 74 %
MAX 91 %

PIOGGIA
0.0 mm/h (0 / 60)
ULTIMA ORA 0.0 mm
OGGI 0.0 mm

VENTO
10.2 km/h
MIN 2.9 km/h
MAX 20.0 km/h

ALTRI DATI
RADIAZIONE 310 W/mq
SUOLO 40cm 27 % 9.3 °C

Dati orari

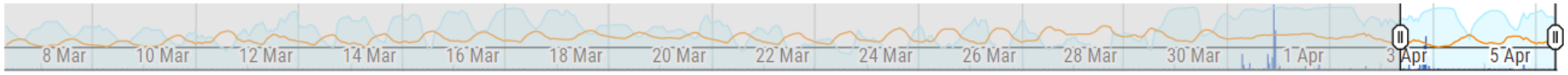

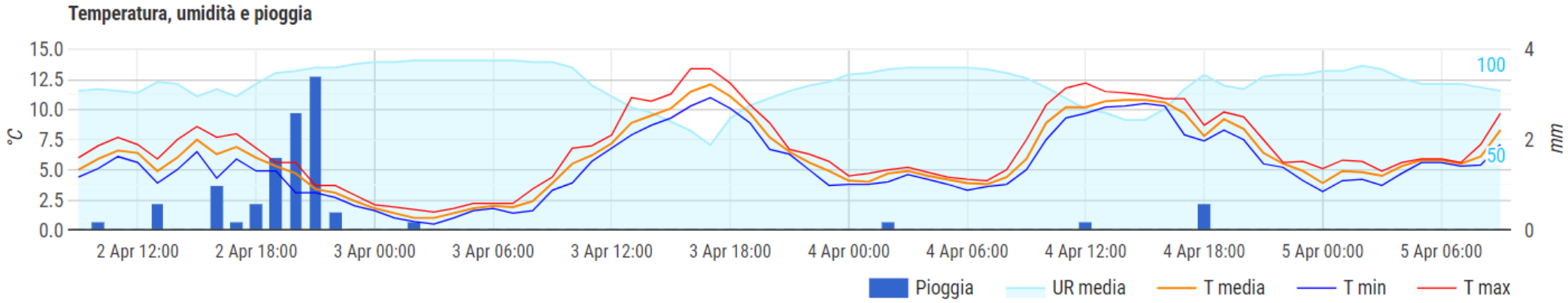

VITORCHIANO

Stazione Assofrutti - Vitorchiano | mappa | dashboard | AgroCAM

MARTEDÌ 05 aprile 2022
Aggiornamento 09:00

MARTEDì	MERCOLEDì	GIOVEDì	VENERDì	SABATO
3° 16°	4° 14°	7° 13°	7° 18°	10° 18°

TEMPERATURA
6.6 °C (-20 / 50)
MIN -1.2 °C
MAX 7.0 °C

UMIDITA' RELATIVA
80 % (0 / 100)
MIN 73 %
MAX 82 %

PIOGGIA
0.0 mm/h (0 / 60)
ULTIMA ORA 0.0 mm
OGGI 0.0 mm

VENTO
2.6 km/h
MIN 0.0 km/h
MAX 5.5 km/h

ALTRI DATI
RADIAZIONE 316 W/mq
SUOLO 40cm -- --

Dati orari

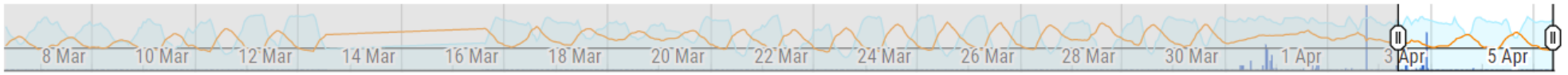

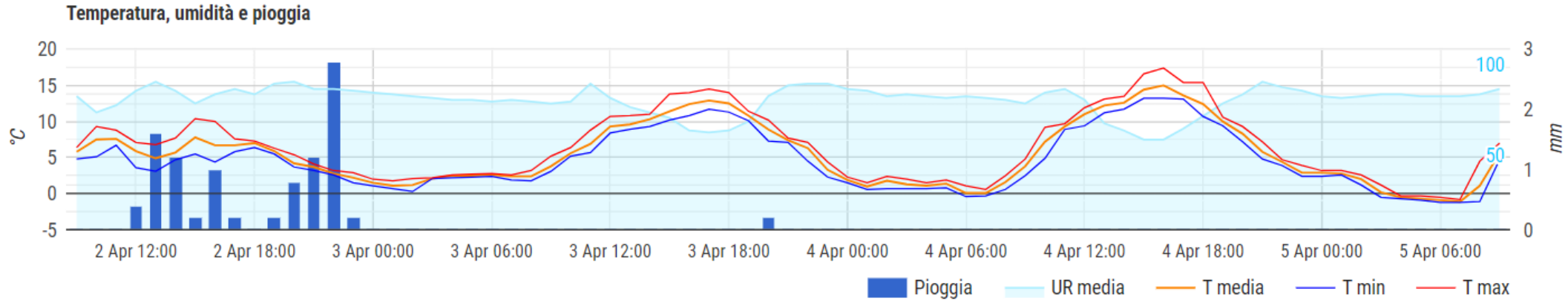

BLERA

GIORNO	ORA	T_media	T_min	T_max	U_media	Dir_media	Vel_media	Vel_max	Precipitaz	Radiazione	T_terr-10	T_terr-30
04/04/2022	07:00	7	6	8	85	119	2,3	4,2	0	194	9,7	9,6
04/04/2022	08:00	9,5	8,1	10,4	73	122	2,4	4,3	0	400	9,7	9,6
04/04/2022	09:00	10,1	9,7	11,3	66	187	2	3,4	0	319	9,8	9,5
04/04/2022	10:00	11,2	10,7	11,6	60	192	1,9	3,9	0	384	10	9,4
04/04/2022	11:00	11,9	11,2	13,1	56	191	2,4	5,2	0	635	10,3	9,4
04/04/2022	12:00	12,8	12	13,8	55	199	2,6	5,7	0	826	10,7	9,4
04/04/2022	13:00	12,6	11,8	14,1	51	270	2,1	3,7	0	317	11,3	9,4
04/04/2022	14:00	12,9	11,7	13,7	57	248	3,2	5,9	0	706	11,8	9,5
04/04/2022	15:00	13	12,5	13,4	60	257	3,4	5,6	0	611	12,2	9,6
04/04/2022	16:00	12,4	11	13,3	63	274	2,5	5,1	0	339	12,6	9,7
04/04/2022	17:00	9,5	8,9	10,9	72	37	1,3	2,8	0	30	12,9	9,9
04/04/2022	18:00	8,2	6,5	8,9	79	44	0,6	1,5	0	19	13	10,1
04/04/2022	19:00	5,7	5,1	6,4	90	84	1,2	2	0	0	12,8	10,2
04/04/2022	20:00	4,7	4,2	5,2	94	86	1,9	2,5	0	0	12,6	10,3
04/04/2022	21:00	4	3,7	4,2	96	86	1,9	2,4	0	0	12,3	10,4
04/04/2022	22:00	3,7	3,3	4	96	83	2,1	2,8	0	0	12	10,4
04/04/2022	23:00	3,2	2,9	3,4	97	89	2,1	3	0	0	11,8	10,4
04/04/2022	24:00	2,8	2,5	3,2	97	87	2	2,7	0	0	11,5	10,4
05/04/2022	01:00	2,3	1,9	2,8	98	82	1,8	2,2	0	0	11,2	10,4
05/04/2022	02:00	1,6	1,4	2	98	84	2,1	2,9	0	0	10,9	10,3
05/04/2022	03:00	1	0,8	1,4	99	86	2,2	2,8	0	0	10,7	10,2
05/04/2022	04:00	0,6	0,4	1	99	87	2,1	2,9	0	0	10,4	10,1
05/04/2022	05:00	0,9	0,7	1,2	99	94	1,9	3,2	0	0	10,2	10,1
05/04/2022	06:00	1,8	0,9	3,8	98	94	2	2,8	0	71	10	10

Fonte: Arsial

CANALE MONTERANO

GIORNO	ORA	T_media	T_min	T_max	U_media	Dir_media	Vel_media	Vel_max	Precipitaz	Radiazione	T_terr-10	T_terr-30
04/04/2022	07:00	6,2	4,4	7,4	93	80	1,8	3,6	0	166,7	8,3	9,7
04/04/2022	08:00	8,1	6,4	10,3	84	87	2,1	4,2	0	309,3	8,3	9,6
04/04/2022	09:00	11,1	9,8	12,7	68	134	2,3	5,1	0	557,6	8,3	9,6
04/04/2022	10:00	12,3	10,6	13,3	58	123	2,3	5,2	0	496,7	8,3	9,6
04/04/2022	11:00	11,8	10,4	13,6	60	163	2,2	4,6	0	500,8	8,5	9,6
04/04/2022	12:00	13,8	12,5	15,5	55	188	2,8	6	0	928,9	8,8	9,5
04/04/2022	13:00	12,1	11,3	13,3	54	196	2,1	5	0	373,6	9,1	9,5
04/04/2022	14:00	12	11	14,6	56	225	1,8	4,4	0	382,1	9,5	9,5
04/04/2022	15:00	12,8	11,2	15,5	53	215	2,1	4,9	0	450,1	9,8	9,5
04/04/2022	16:00	11,3	10	12,3	59	247	1,9	5,4	0	208,4	10	9,5
04/04/2022	17:00	8,8	7,3	10	70	5	1,4	3,9	0	74,9	10,2	9,5
04/04/2022	18:00	6,3	5,1	7,3	82	14	0,9	3,1	0	8,5	10,2	9,5
04/04/2022	19:00	4	3,4	5,2	89	71	1,2	2,9	0	0	10,2	9,6
04/04/2022	20:00	3,8	3,3	4,1	92	53	2,1	3	0	0	10,1	9,6
04/04/2022	21:00	3,7	3,2	4,1	92	58	2,6	3,5	0	0	10	9,6
04/04/2022	22:00	2,4	1,7	3,2	92	62	2	3,1	0	0	9,9	9,7
04/04/2022	23:00	2,6	2,1	3,1	93	59	2,7	3,4	0	0	9,7	9,7
04/04/2022	24:00	2,5	1,8	3,1	93	59	2,5	3,1	0	0	9,5	9,7
05/04/2022	01:00	1,8	1,5	2,3	93	57	2,5	3,6	0	0	9,4	9,7
05/04/2022	02:00	1,3	0,8	1,9	93	60	2,2	3	0	0	9,2	9,7
05/04/2022	03:00	0,8	0,6	0,9	93	58	2,2	2,8	0	0	9	9,7
05/04/2022	04:00	0,5	0	0,7	94	52	2,1	2,9	0	0	8,9	9,7
05/04/2022	05:00	0,2	0	0,4	94	55	2,4	3	0	0	8,7	9,7
05/04/2022	06:00	1,3	0,1	3,5	94	56	2,1	2,7	0	67,1	8,6	9,7

Fonte: Arsial

BASSANO ROMANO

GIORNO	ORA	T_media	T_min	T_max	U_media	Dir_media	Vel_media	Vel_max	Precipitaz	Radiazione	T_terr-10	T_terr-30
04/04/2022	07:00	5	3,4	5,9	99	179	1,2	2,1	0	131	8	9,7
04/04/2022	08:00	7,1	5,9	8,4	88	181	1,5	3,4	0	277,4	8	9,7
04/04/2022	09:00	9,2	7,7	10,5	75	175	1,8	3,3	0	499,3	8	9,6
04/04/2022	10:00	10,6	9,8	12	61	181	2,3	4,7	0	680,5	8,2	9,6
04/04/2022	11:00	10,8	9,8	11,9	56	174	2,5	5,3	0	620,4	8,5	9,5
04/04/2022	12:00	11,3	10,3	13,4	56	177	2,4	4,5	0	652	9	9,5
04/04/2022	13:00	10,8	9,9	13,6	59	179	2,1	5	0	347,5	9,5	9,5
04/04/2022	14:00	10,7	9,8	12,3	59	181	2	3,4	0	414,4	10	9,5
04/04/2022	15:00	11,6	10,1	13,2	54	189	1,9	3,4	0	423,3	10,4	9,6
04/04/2022	16:00	9,6	9	10,2	65	208	1,1	2,7	0	109,1	10,7	9,6
04/04/2022	17:00	7,7	7,2	9	77	217	0,6	2,1	0	58,2	10,9	9,7
04/04/2022	18:00	6,5	5,2	7,2	84	194	0,7	2	0	9,6	11	9,8
04/04/2022	19:00	4,6	4,1	5,2	91	170	0,4	1,3	0	0	10,9	9,9
04/04/2022	20:00	4,1	4	4,3	93	197	0,4	1,2	0	0	10,8	9,9
04/04/2022	21:00	3,9	3,8	4,2	94	213	0,5	1,3	0	0	10,6	10
04/04/2022	22:00	4,6	4	4,9	91	232	0,4	0,8	0	0	10,3	10,1
04/04/2022	23:00	4,3	3,9	4,8	90	357	0,2	0,6	0	0	10,1	10,1
04/04/2022	24:00	3,9	3,7	4,2	91	335	0,3	0,7	0	0	9,8	10,1
05/04/2022	01:00	4,3	3,9	4,6	86	265	0,3	0,8	0	0	9,6	10,1
05/04/2022	02:00	4,2	4	4,5	84	327	0,3	0,9	0	0	9,4	10,1
05/04/2022	03:00	4,3	4,1	4,5	83	358	0,3	0,9	0	0	9,1	10,1
05/04/2022	04:00	4,4	4,2	4,6	81	352	0,3	0,9	0	0	8,9	10,1
05/04/2022	05:00	4,4	4,2	4,7	83	3	0,3	0,9	0	0	8,7	10
05/04/2022	06:00	5,1	4,5	6,3	81	320	0,2	0,7	0	22,1	8,5	10

Fonte: Arsial

CORCHIANO

GIORNO	ORA	T_media	T_min	T_max	U_media	Dir_media	Vel_media	Vel_max	Precipitaz	Radiazione	T_terr-10	T_terr-30
04/04/2022	07:00	3,6	2,4	4,9	100	311	0,8	1,5	0	150,2	9	10,8
04/04/2022	08:00	5,9	4,8	8,2	98	69	1	1,7	0	286,5	8,8	10,7
04/04/2022	09:00	9,2	7,8	10,4	76	106	1,3	2,9	0	412,7	8,7	10,7
04/04/2022	10:00	10,9	9,6	11,9	67	119	1,7	3,1	0	499	8,7	10,6
04/04/2022	11:00	12,5	11,3	14,6	50	109	2,4	4,2	0	618	8,8	10,6
04/04/2022	12:00	13,3	12,2	15	47	133	2,4	5,5	0	634,2	9,1	10,5
04/04/2022	13:00	12,8	11,8	14,6	48	134	1,8	4	0	400,3	9,5	10,5
04/04/2022	14:00	13,2	12	14,3	46	139	1,3	3,3	0	388,8	10	10,5
04/04/2022	15:00	13,5	12	14,9	47	202	2,2	4,2	0	410,2	10,4	10,5
04/04/2022	16:00	13,2	12	14,4	50	231	2,2	4,7	0	273,1	10,8	10,5
04/04/2022	17:00	12,3	10,6	13,8	53	251	2,2	5,1	0	142,1	11,1	10,5
04/04/2022	18:00	8,9	7,5	10,6	67	293	2,2	3,6	0	7,1	11,2	10,5
04/04/2022	19:00	6,3	5,2	7,5	78	294	2,5	3,5	0	0	11,3	10,6
04/04/2022	20:00	5,3	4,6	6,1	83	359	1,9	4	0	0	11,3	10,6
04/04/2022	21:00	3,8	2,3	5,9	85	322	2	2,8	0	0	11,2	10,6
04/04/2022	22:00	2,4	1,6	2,8	92	268	2	3	0	0	11	10,6
04/04/2022	23:00	2	0,8	2,6	95	263	1,5	2	0	0	10,8	10,6
04/04/2022	24:00	1,7	0,9	2,3	96	357	1,6	3,3	0	0	10,6	10,6
05/04/2022	01:00	1,9	1	3	98	337	2,6	3,6	0	0	10,4	10,7
05/04/2022	02:00	2	1,2	2,5	97	329	2,3	4,1	0	0	10,1	10,6
05/04/2022	03:00	1,4	0,1	2,8	98	319	2,4	3,8	0	0	9,9	10,6
05/04/2022	04:00	2	0,7	3,1	98	325	2,9	4,9	0	0	9,6	10,6
05/04/2022	05:00	3	2,6	3,6	94	323	3,1	5,2	0	0,3	9,4	10,6
05/04/2022	06:00	3,4	2,3	4,8	94	337	2,9	5	0	104,2	9,2	10,6

Fonte: Arsial

SORIANO NEL CIMINO
(PANTANE)

GIORNO	ORA	T_media	T_min	T_max	U_media	Dir_media	Vel_media	Vel_max	Precipitaz	Radiazione	T_terr-10	T_terr-30
04/04/2022	07:00	5,4	3,8	6,5	92	104	2	3,3	0	155,9	7,8	8,6
04/04/2022	08:00	8,5	6,5	10,3	86	103	2,3	4,6	0	372	7,7	8,5
04/04/2022	09:00	10,5	9,8	11,6	71	141	2,8	4,9	0	491,4	7,6	8,4
04/04/2022	10:00	11,6	10,7	12,5	57	133	2,9	6,3	0	525,1	7,7	8,3
04/04/2022	11:00	11,9	10,9	13,2	50	107	3,3	5,8	0	467,9	7,9	8,3
04/04/2022	12:00	12,4	10,7	14,6	50	132	2	4,4	0	556,4	8,2	8,3
04/04/2022	13:00	14,1	12,2	16,2	46	214	2,5	5,6	0	790,8	8,4	8,2
04/04/2022	14:00	12,8	12	14,9	48	261	2,6	5,3	0	364,3	8,7	8,2
04/04/2022	15:00	12,5	12	13,4	52	273	2,9	5,3	0	350,7	9	8,3
04/04/2022	16:00	12,8	11,4	13,8	52	273	3,2	7	0	347,6	9,3	8,3
04/04/2022	17:00	10,6	10	11,6	62	279	4,1	6,6	0	111,5	9,5	8,3
04/04/2022	18:00	9,1	8,2	10,3	65	279	3,7	5,8	0	24,6	9,5	8,4
04/04/2022	19:00	7,9	7,5	8,2	71	289	3,6	6,2	0	0	9,5	8,5
04/04/2022	20:00	7,4	6,9	7,9	78	293	3,2	5,2	0	0	9,5	8,6
04/04/2022	21:00	6,6	6,1	7	82	322	2,3	3,5	0	0	9,4	8,7
04/04/2022	22:00	5,4	4,2	6,2	84	291	1,6	3,1	0	0	9,3	8,7
04/04/2022	23:00	3,2	1,9	4,2	88	294	1	1,7	0	0	9,2	8,8
04/04/2022	24:00	1	0	2,1	90	281	1,1	1,8	0	0	9	8,8
05/04/2022	01:00	-0,4	-1,1	0,3	91	250	0,6	1,1	0	0	8,9	8,9
05/04/2022	02:00	-1,3	-1,8	-0,5	92	241	0,8	1,5	0	0	8,7	8,9
05/04/2022	03:00	-1,4	-2,1	-1,2	93	247	0,8	1,3	0	0	8,5	8,9
05/04/2022	04:00	-1,9	-2,6	-1,5	93	240	0,7	1,1	0	0	8,4	8,9
05/04/2022	05:00	-2,3	-2,5	-1,8	93	240	0,8	1,4	0	1,1	8,2	8,9
05/04/2022	06:00	-1,6	-2,5	-0,1	93	307	1	1,9	0	109,7	8	8,8

Fonte: Arsial

RONCIGLIONE
(LOC . PONTEROTTO)

GIORNO	ORA	T_media	T_min	T_max	U_media	Dir_media	Vel_media	Vel_max	Precipitaz	Radiazione
04/04/2022	07:00	5,1	3,5	6,5	93	328	0,6	1,2	0	152
04/04/2022	08:00	8,1	6,5	9,2	76	97	0,8	2,6	0	407
04/04/2022	09:00	9,3	8,9	10	70	139	1,2	2,3	0	388
04/04/2022	10:00	10,8	10,2	11,5	60	124	1,7	4,1	0	629
04/04/2022	11:00	11,5	10,8	12,3	55	167	1,3	2,9	0	400
04/04/2022	12:00	12,2	11,3	12,9	50	139	1,5	3,6	0	602
04/04/2022	13:00	12,6	11,9	13,6	49	116	1,6	4	0	545
04/04/2022	14:00	13,3	12,8	14,1	48	197	1,4	3,3	0	637
04/04/2022	15:00	12,7	11,9	13,7	51	166	1,1	2,5	0	209
04/04/2022	16:00	10,6	10,3	11,8	67	265	1,7	3,5	0	77
04/04/2022	17:00	9,6	9	10,4	74	263	1,7	3,7	0	65
04/04/2022	18:00	8,2	7,2	9,2	77	271	2	5,2	0	14
04/04/2022	19:00	7,1	6	7,9	77	265	1,5	2,7	0	0
04/04/2022	20:00	5,2	4,3	6,3	83	247	0,9	3,1	0	0
04/04/2022	21:00	3,8	2,7	4,5	86	276	1	1,8	0	0
04/04/2022	22:00	2,8	1,9	3,5	87	285	0,9	2,1	0	0
04/04/2022	23:00	2	1,7	2,4	89	294	0,7	1,2	0	0
04/04/2022	24:00	1,5	1,2	2,1	89	288	0,4	1,3	0	0
05/04/2022	01:00	1,5	1	2,3	89	266	0,6	1,4	0	0
05/04/2022	02:00	0,8	0,5	1,1	90	0	0,4	0,8	0	0
05/04/2022	03:00	1,4	0,9	2,1	90	0	0,2	0,6	0	0
05/04/2022	04:00	2	1,4	2,7	90	0	0,8	1,5	0	0
05/04/2022	05:00	1,8	0,9	2,6	89	295	0,8	1,4	0	1
05/04/2022	06:00	2,1	0,6	4,4	89	278	0,5	1,5	0	93

Fonte: Arsial