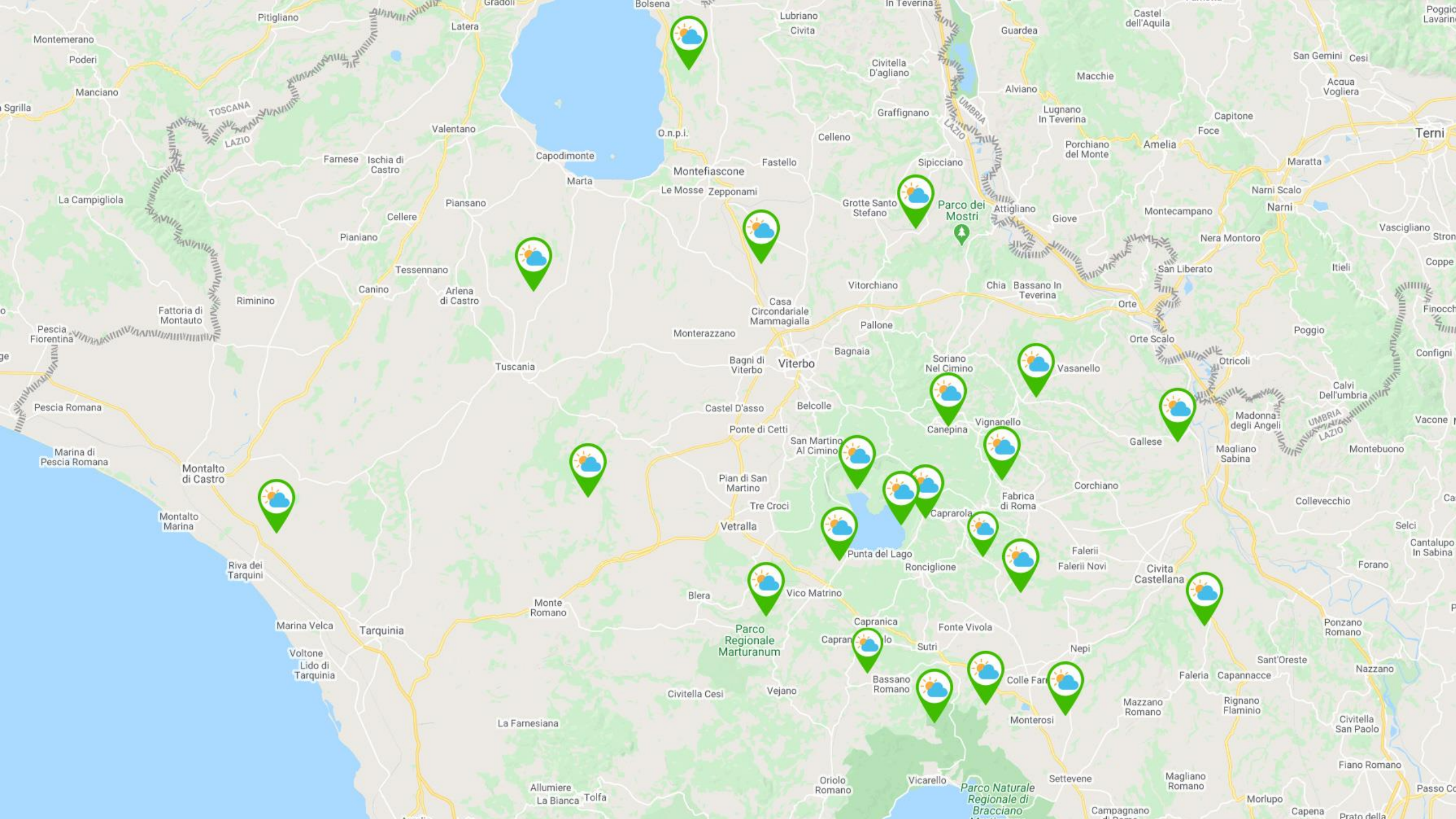
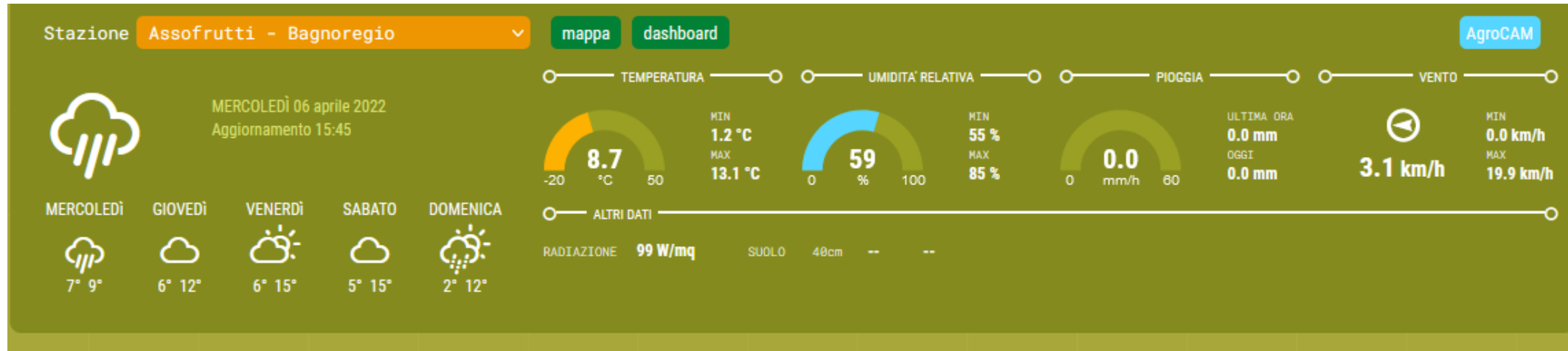




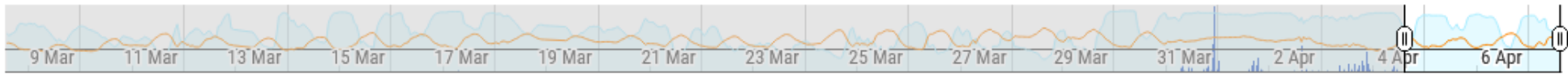
UFFICIO AGRONOMI - AGROMETEO - BOLLETTINO DEL 6 Aprile 2022



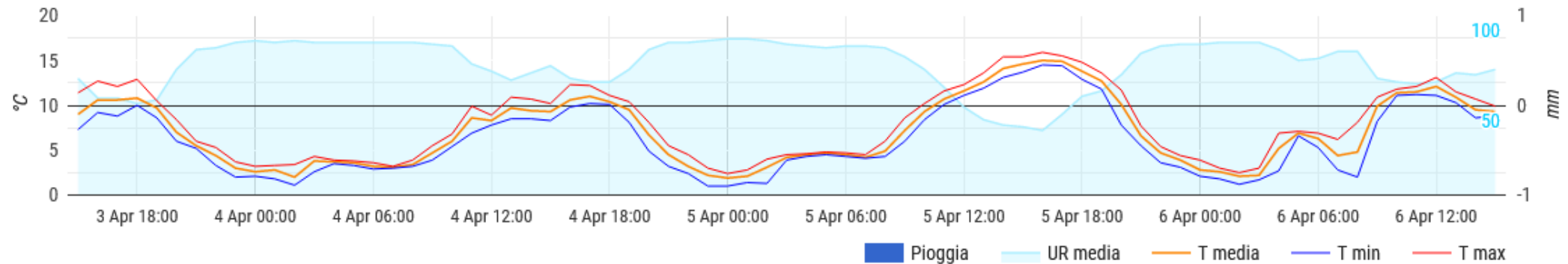
BAGNOREGIO



Dati orari



Temperatura, umidità e pioggia



CANEPINA

Stazione **Assofrutti - Canepina** mappa dashboard AgroCAM

MERCOLEDÌ 06 aprile 2022
Aggiornamento 16:15

TEMPERATURA: 9.1 °C (MIN 4.5 °C, MAX 12.5 °C)

UMIDITÀ RELATIVA: 59 % (MIN 45 %, MAX 80 %)

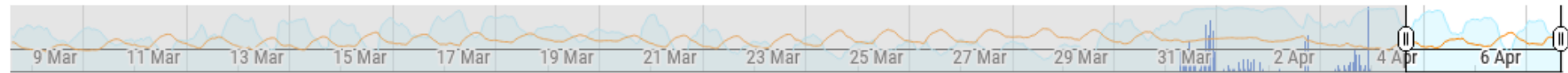
PIOGGIA: 0.0 mm/h (ULTIMA ORA 0.0 mm, OGGI 0.0 mm)

VENTO: 5.0 km/h (MIN 0.0 km/h, MAX 24.6 km/h)

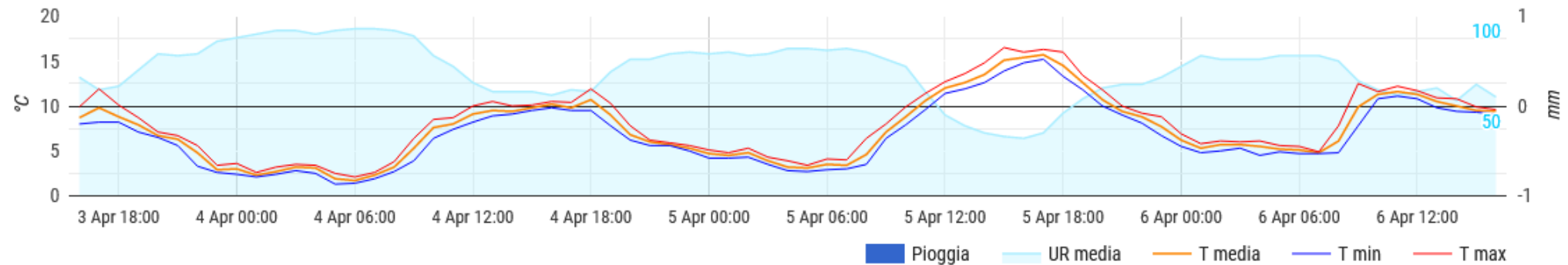
ALTRI DATI: RADIAZIONE 91 W/mq, SUOLO 10cm 31 % 12.9 °C, 38cm --, 50cm --

MERCOLEDÌ 6° 8° GIOVEDÌ 6° 13° VENERDÌ 6° 17° SABATO 6° 16° DOMENICA 2° 11°

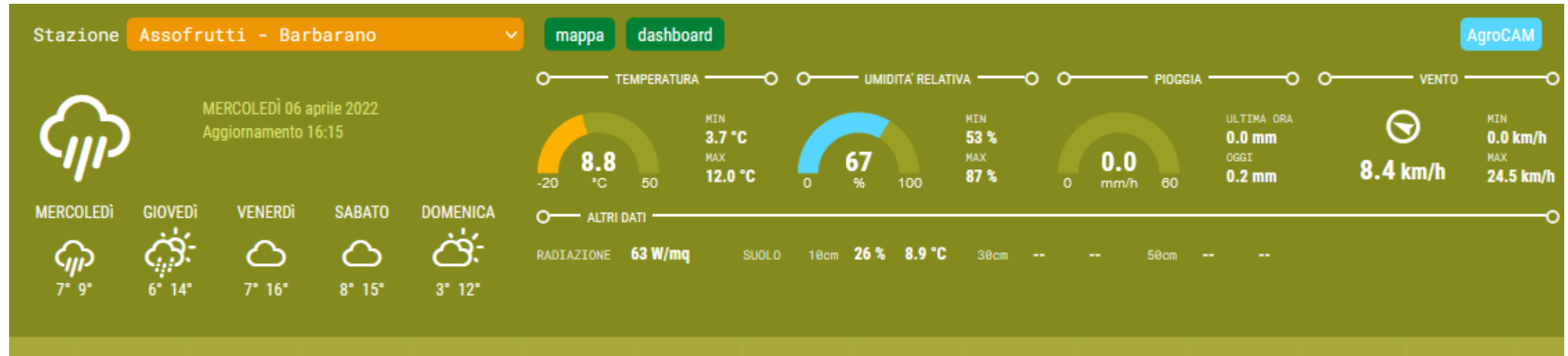
Dati orari



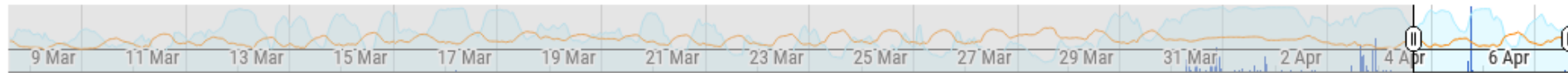
Temperatura, umidità e pioggia



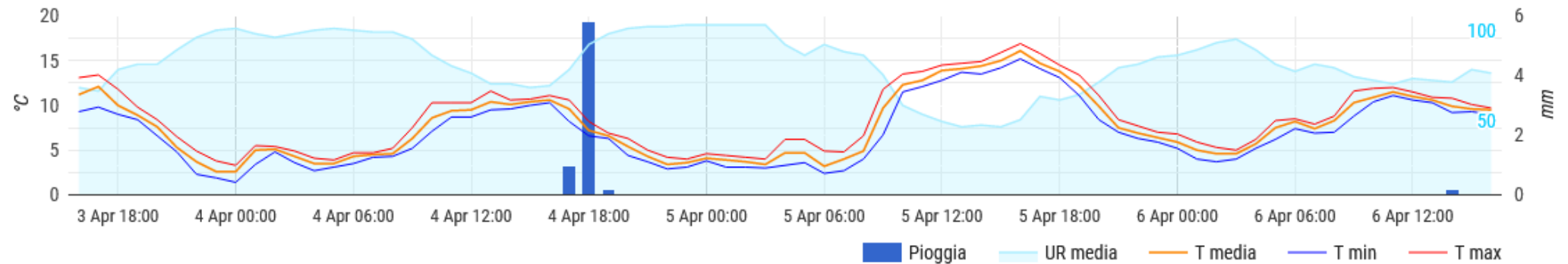
BARBARANO



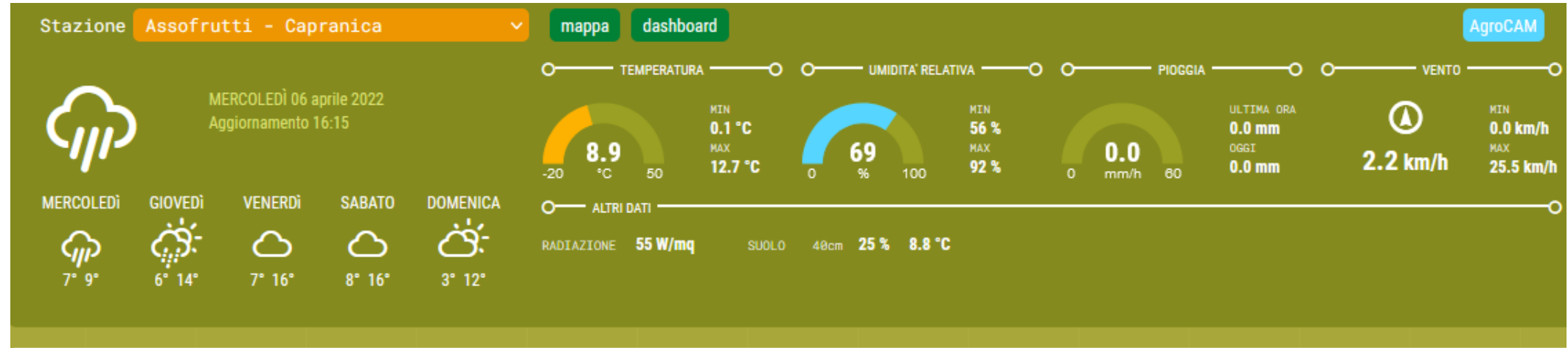
Dati orari



Temperatura, umidità e pioggia



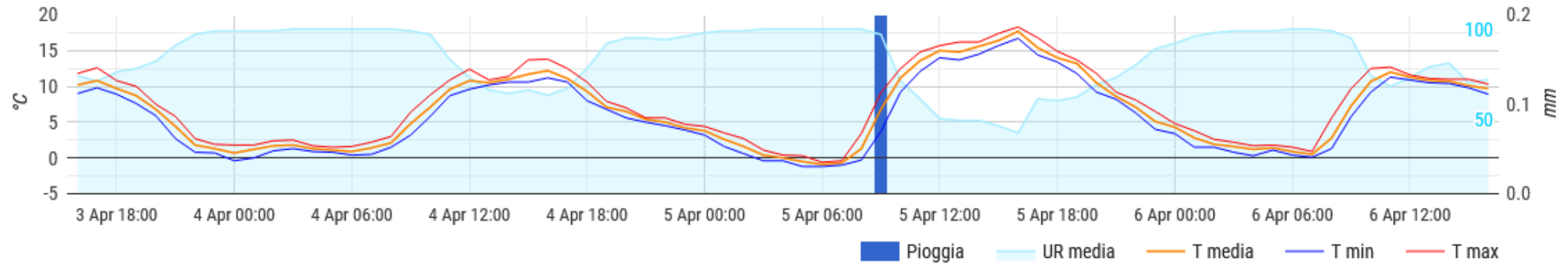
CAPRANICA



Dati orari



Temperatura, umidità e pioggia



CAPRAROLA (Loc. San Rocco)

Stazione **Assofrutti - Caprarola 1** mappa dashboard AgroCAM

MERCOLEDÌ 06 aprile 2022
Aggiornamento 16:15

TEMPERATURA **UMIDITA' RELATIVA** **PIOGGIA** **VENTO**

7 °C **MIN 5.3 °C** **MAX 10.8 °C** **72 %** **MIN 41 %** **MAX 77 %** **0.0 mm/h** **ULTIMA ORA 0.0 mm** **OGGI 0.0 mm** **5.2 km/h** **MIN 0.0 km/h** **MAX 20.7 km/h**

ALTRI DATI

RADIAZIONE 71 W/mq **SUOLO 10cm -- -- 30cm -- -- 50cm -- --**

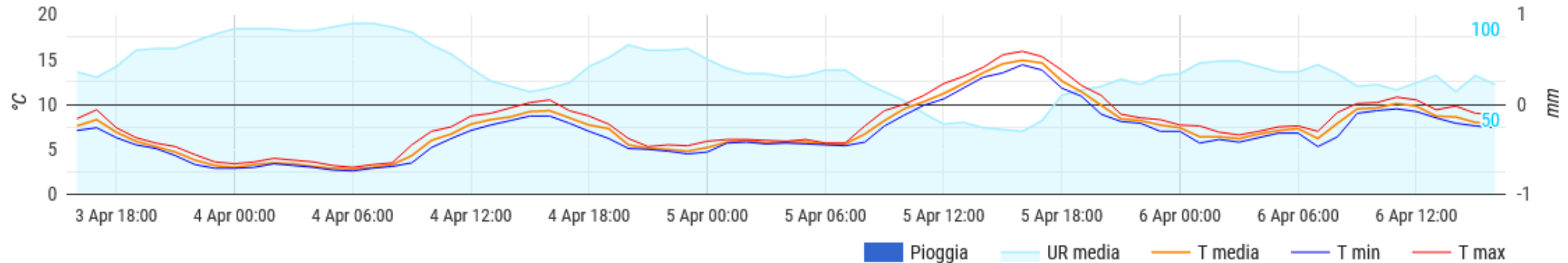
MERCOLEDÌ **GIOVEDÌ** **VENERDÌ** **SABATO** **DOMENICA**

6° 7° **5° 12°** **5° 15°** **6° 14°** **1° 10°**

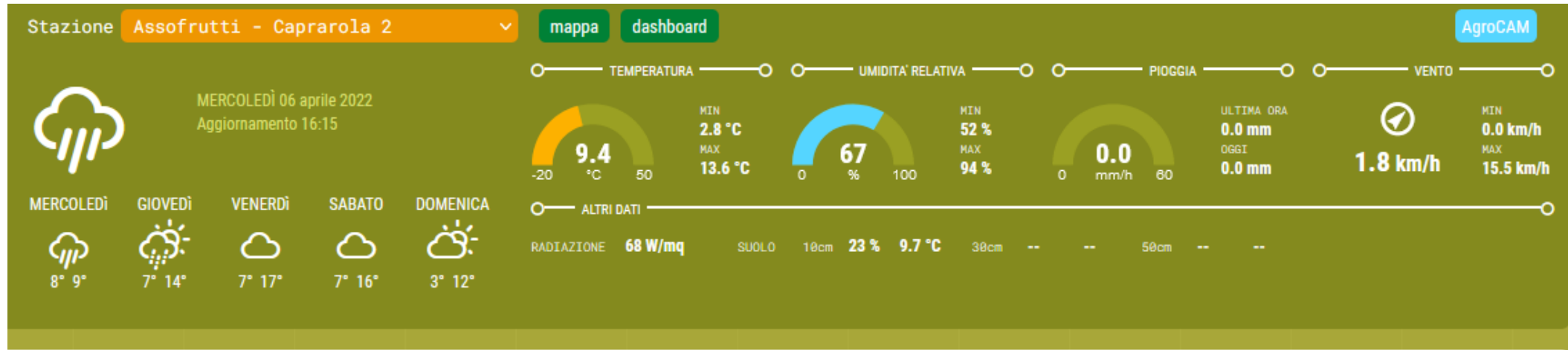
Dati orari



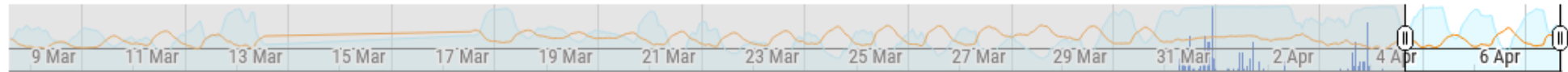
Temperatura, umidità e pioggia



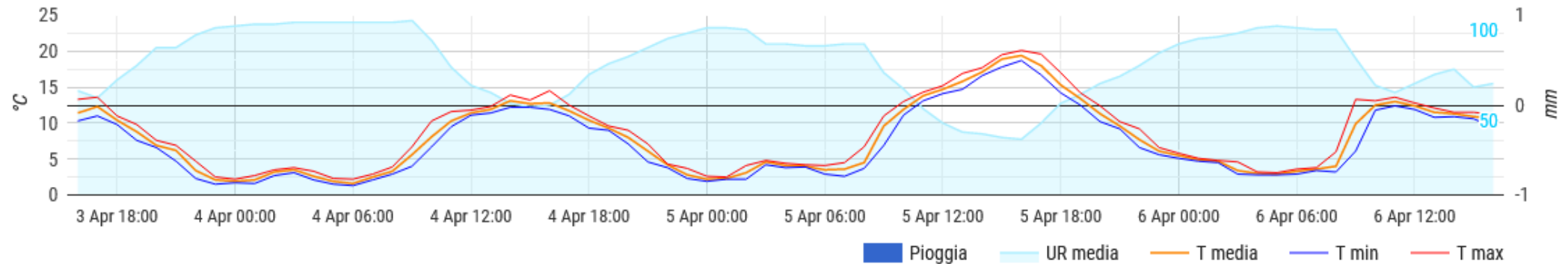
CAPRAROLA (Loc. Stazione)



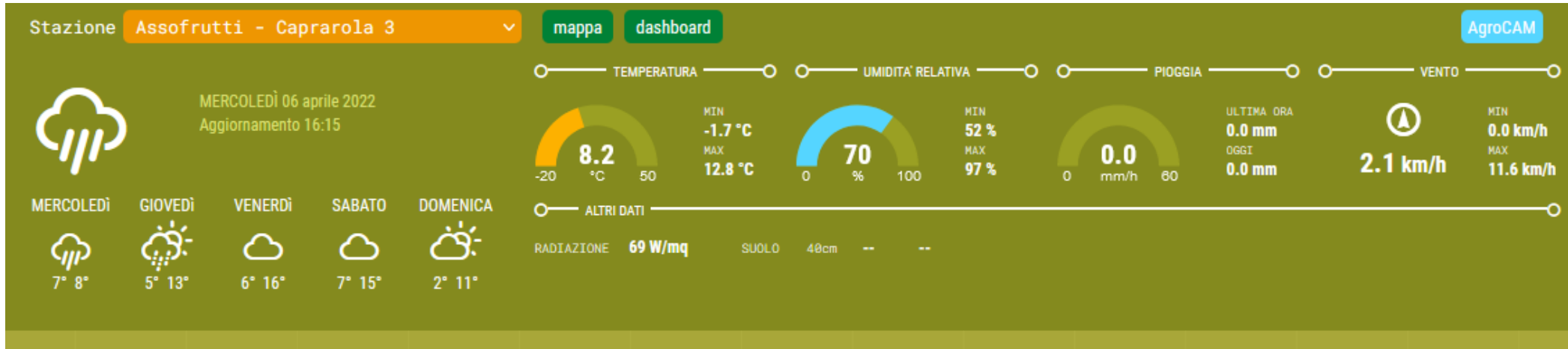
Dati orari



Temperatura, umidità e pioggia



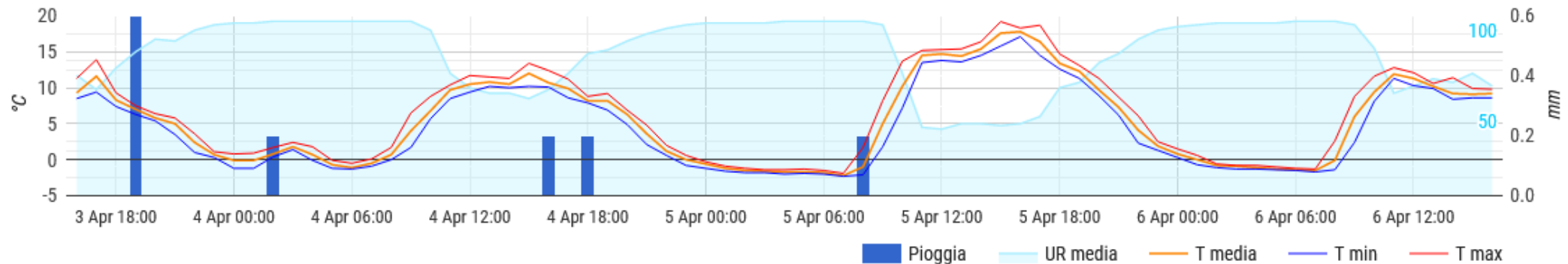
CAPRAROLA (Loc. Procoio)



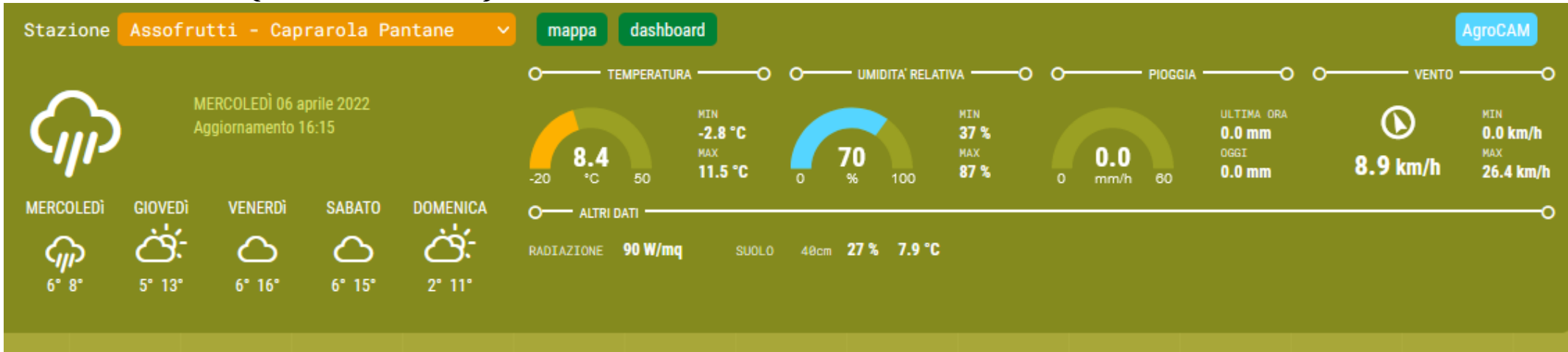
Dati orari



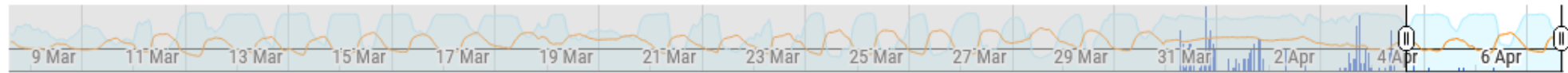
Temperatura, umidità e pioggia



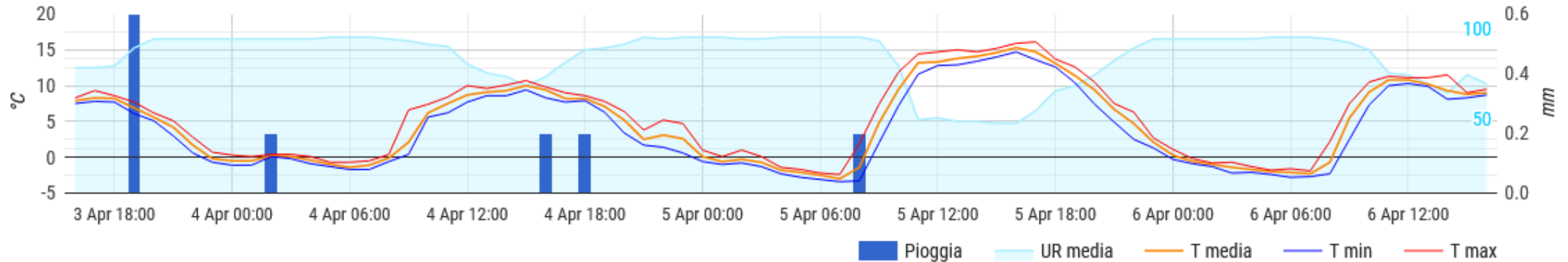
CAPRAROLA (Loc. Pantane)



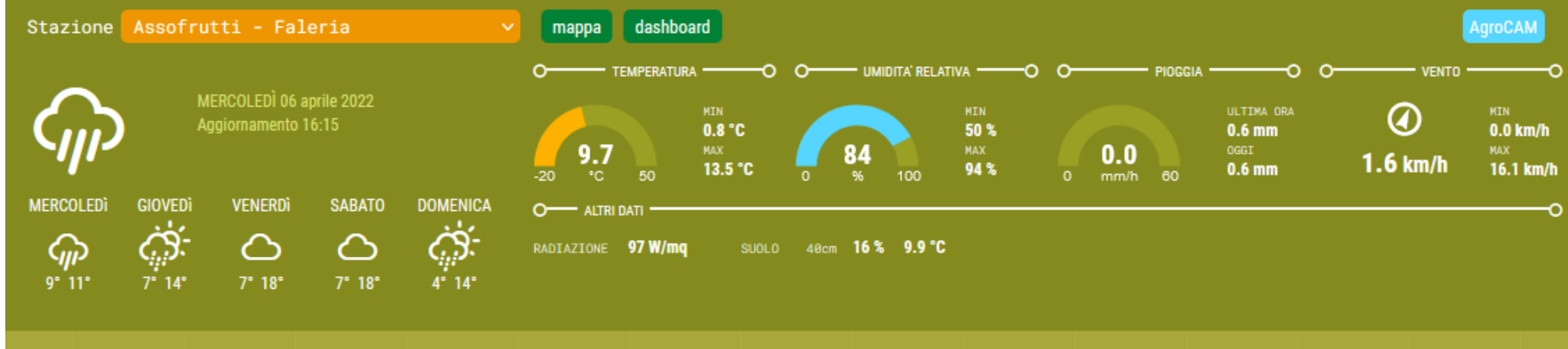
Dati orari



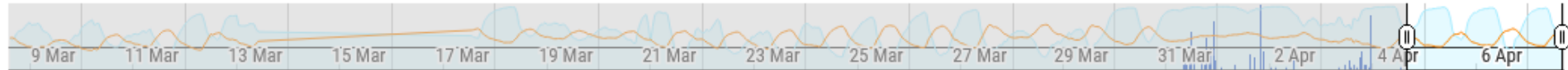
Temperatura, umidità e pioggia



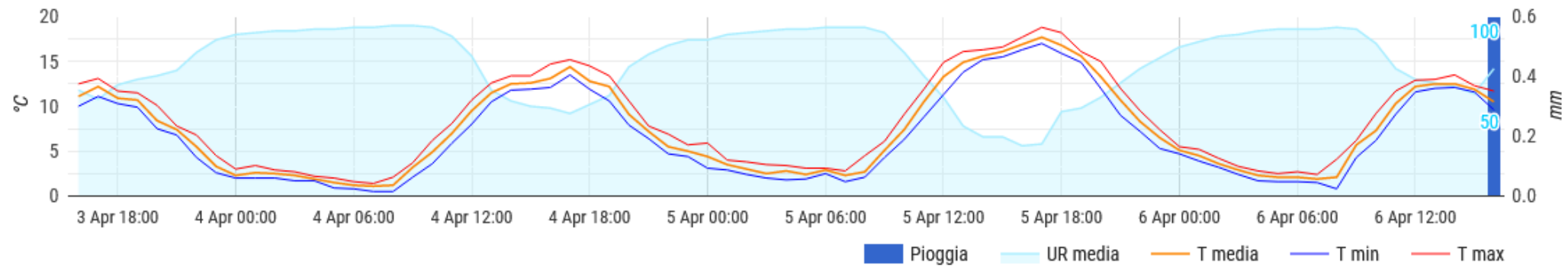
FALERIA



Dati orari



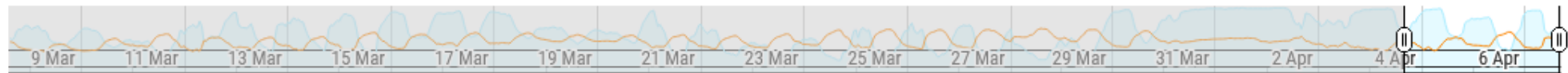
Temperatura, umidità e pioggia



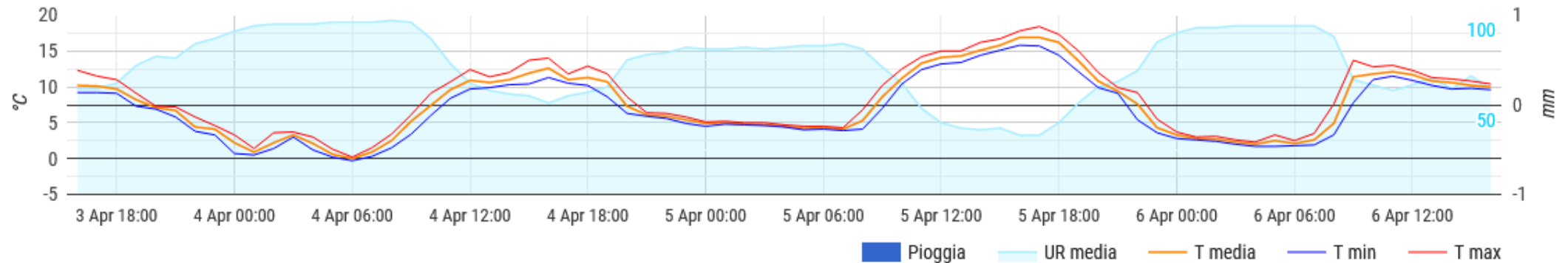
FABRICA DI ROMA



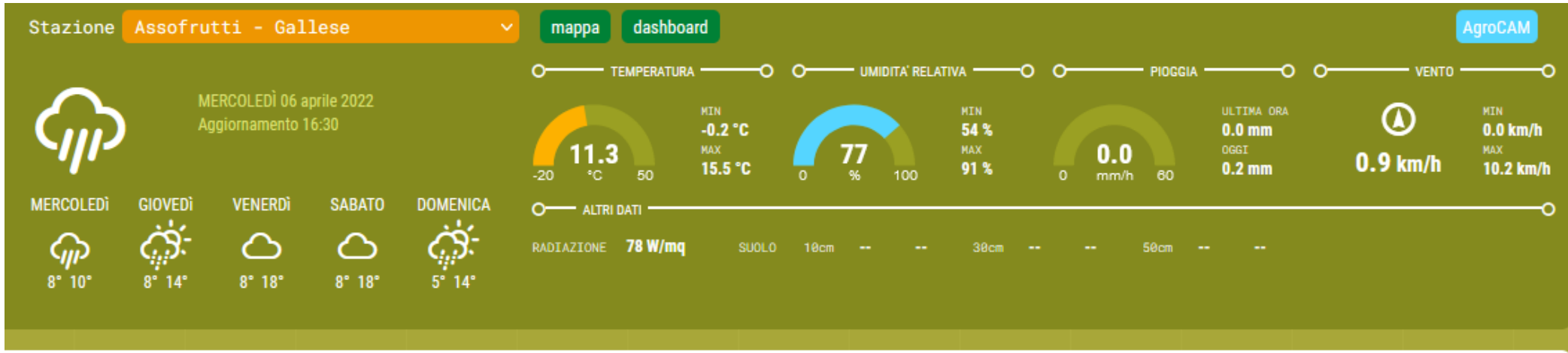
Dati orari



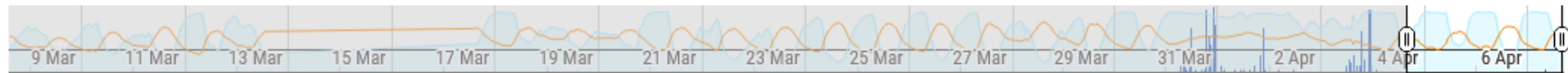
Temperatura, umidità e pioggia



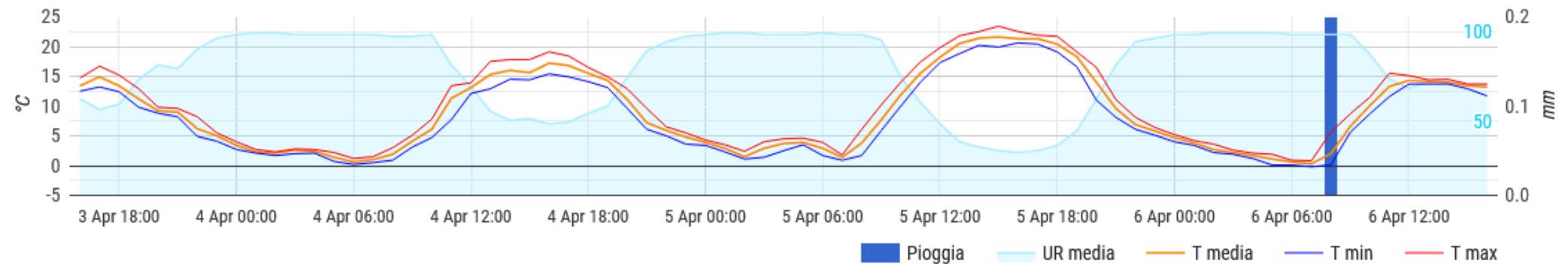
GALLESE



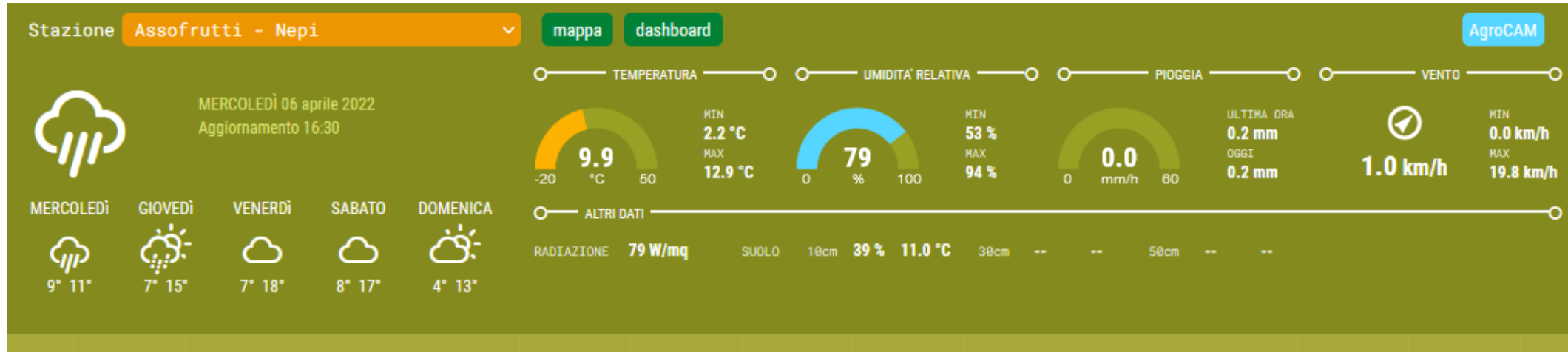
Dati orari



Temperatura, umidità e pioggia



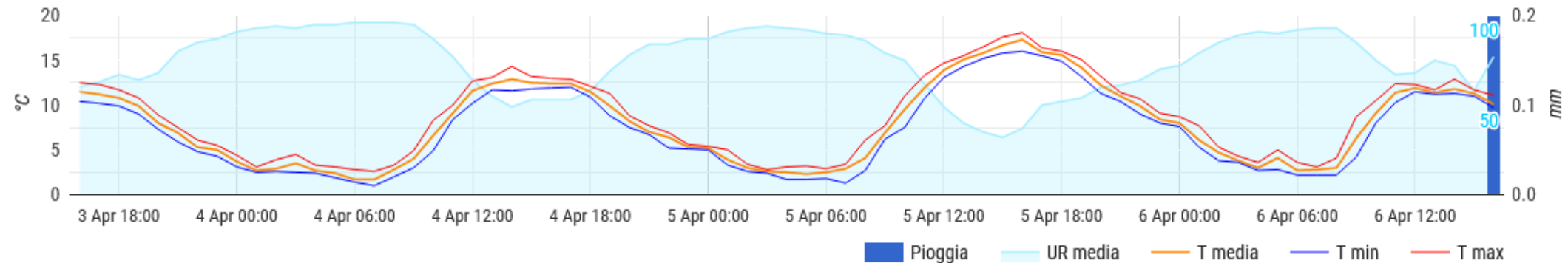
NEPI



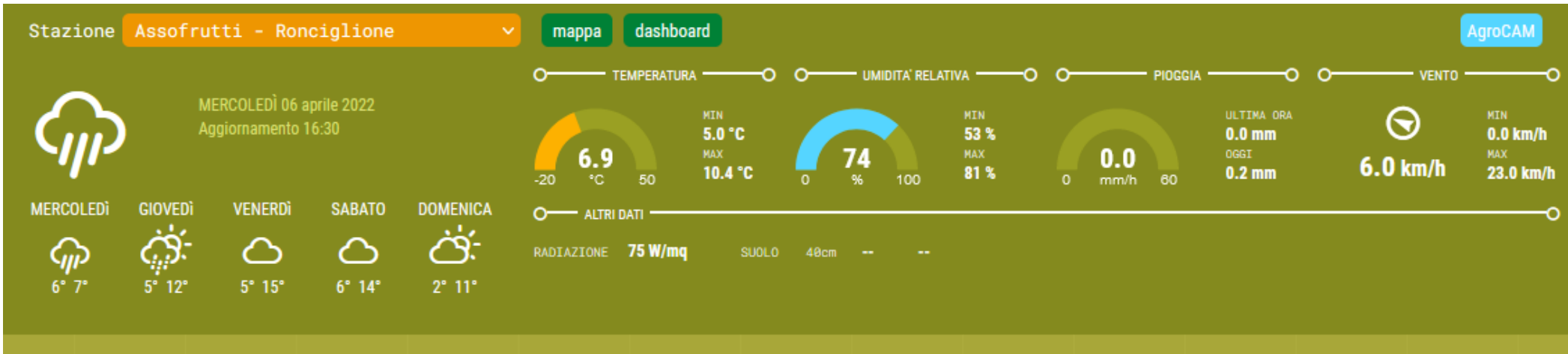
Dati orari



Temperatura, umidità e pioggia



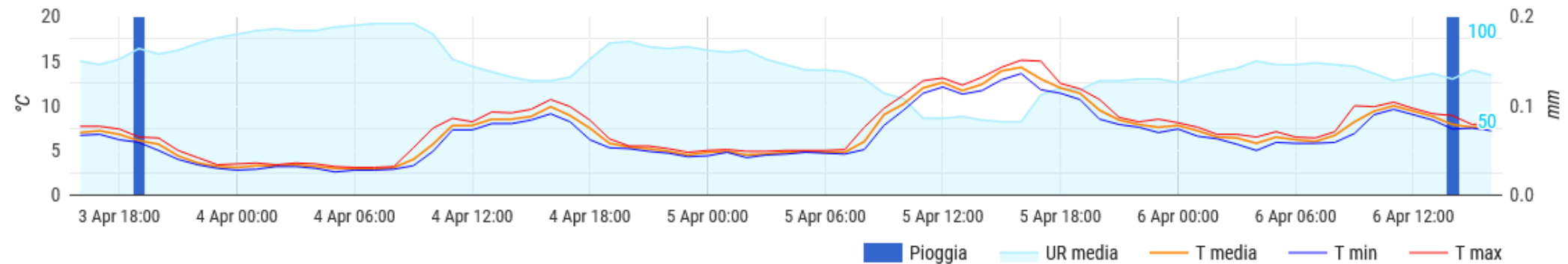
RONCIGLIONE



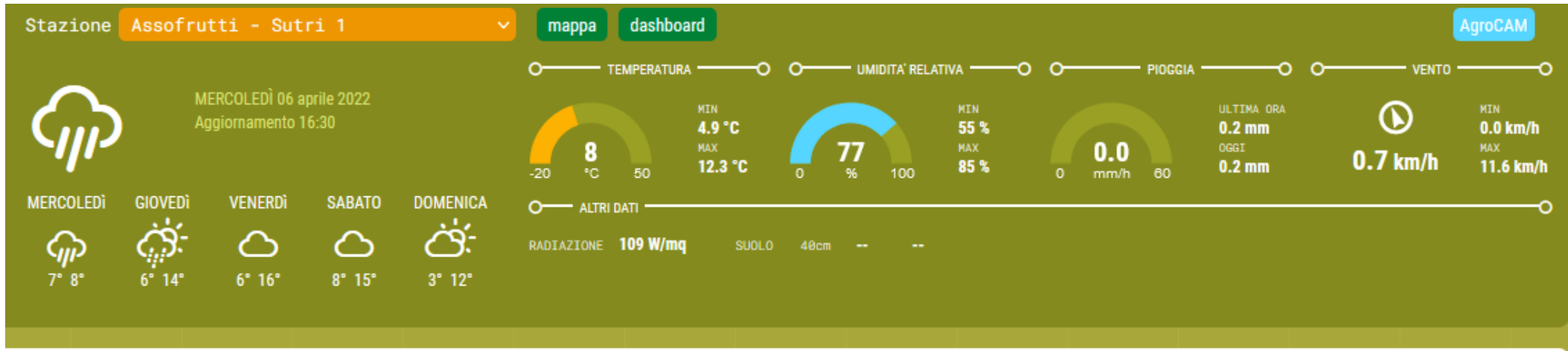
Dati orari



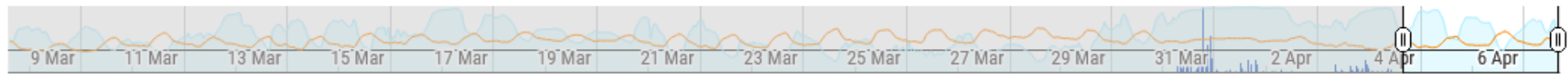
Temperatura, umidità e pioggia



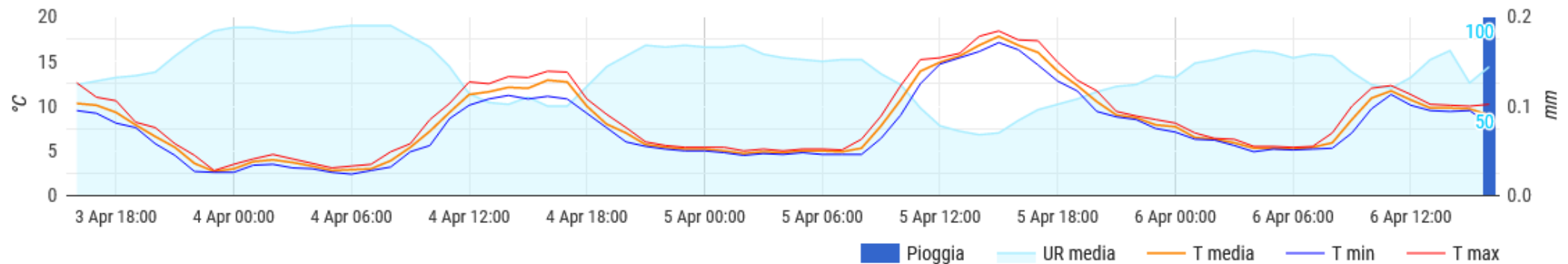
SUTRI (loc. Cornacchia)



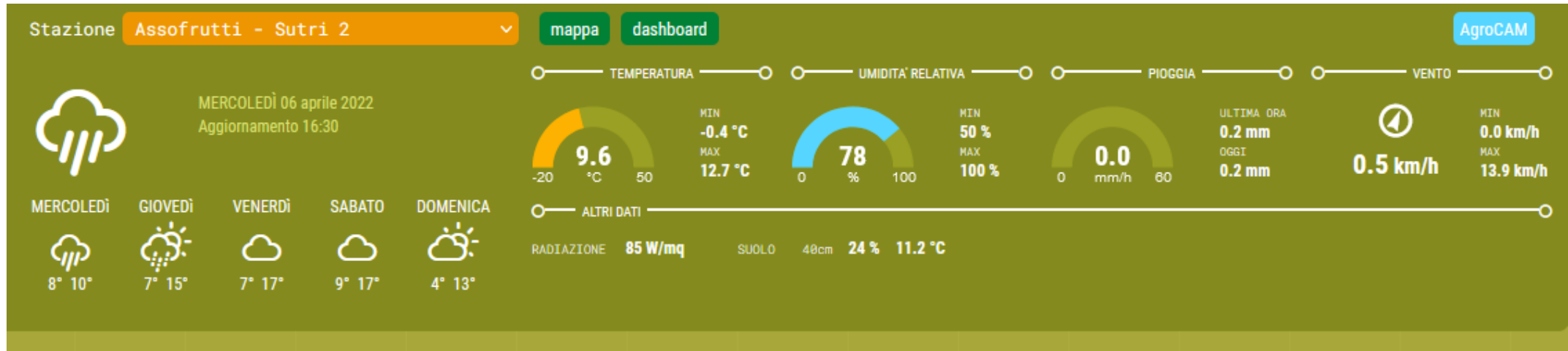
Dati orari



Temperatura, umidità e pioggia



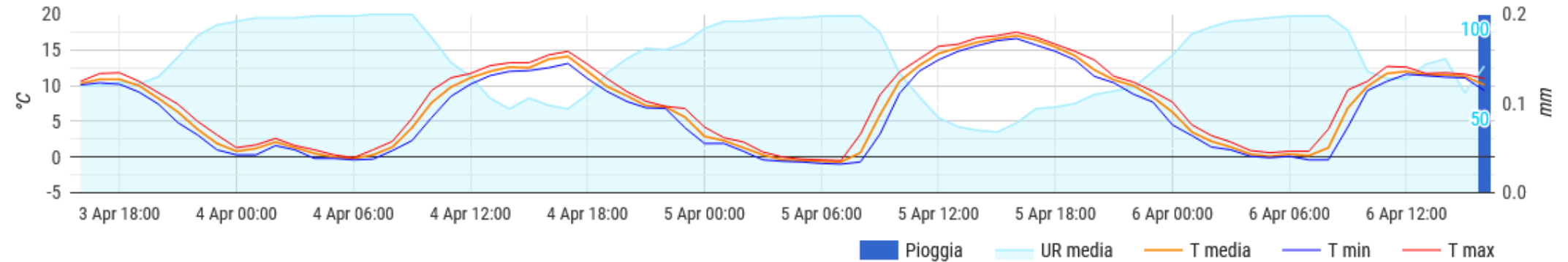
SUTRI (loc. Vallicella)



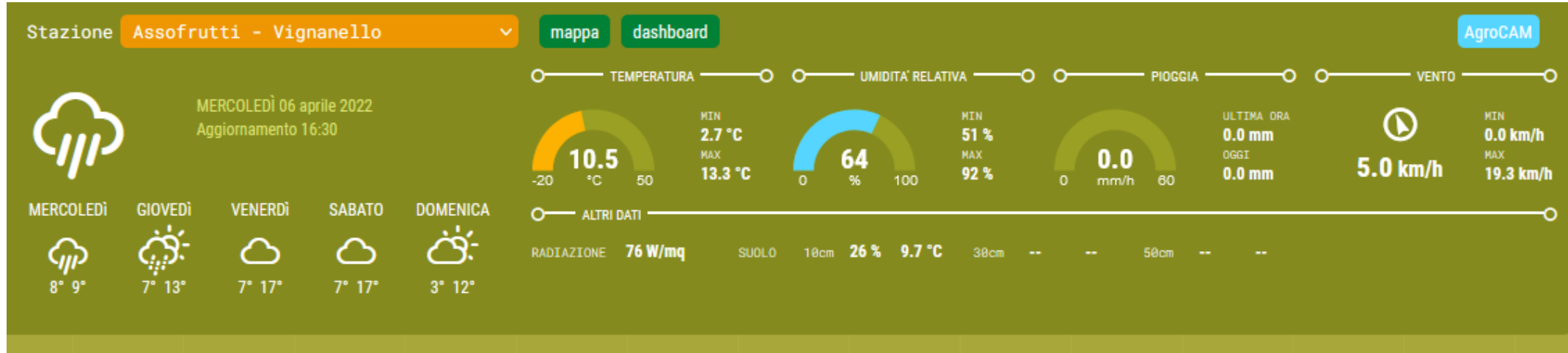
Dati orari



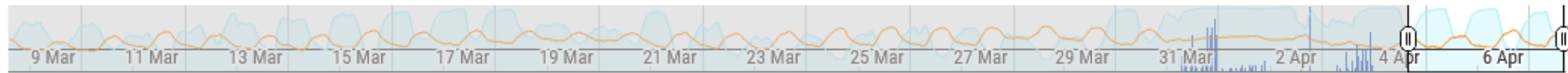
Temperatura, umidità e pioggia



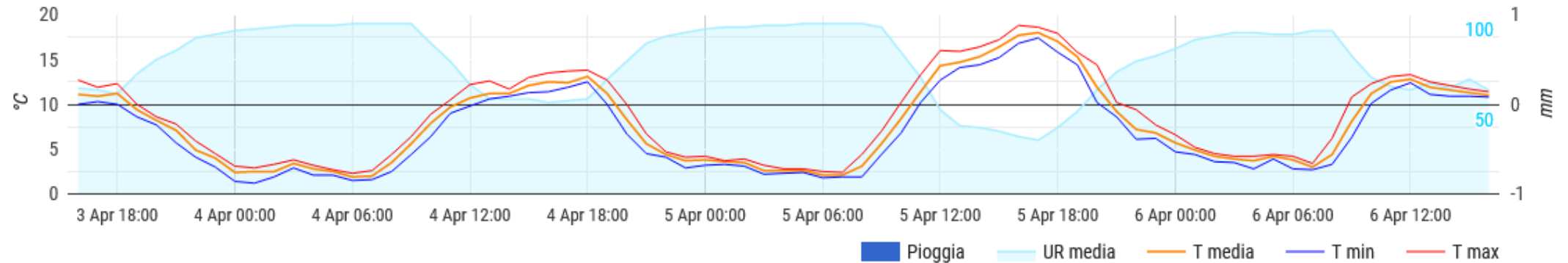
VIGNANELLO



Dati orari



Temperatura, umidità e pioggia



VITERBO (Strada Cassia Nord km 90.)

Stazione **Assofrutti - Viterbo 1** mappa dashboard AgroCAM

MERCOLEDÌ 06 aprile 2022
Aggiornamento 16:30

TEMPERATURA: 10.3 °C (MIN 1.8 °C, MAX 14.0 °C)

UMIDITA' RELATIVA: 65 % (MIN 38 %, MAX 93 %)

PIOGGIA: 0.0 mm/h (ULTIMA ORA 0.0 mm, OGGI 0.0 mm)

VENTO: 1.1 km/h (MIN 0.0 km/h, MAX 19.6 km/h)

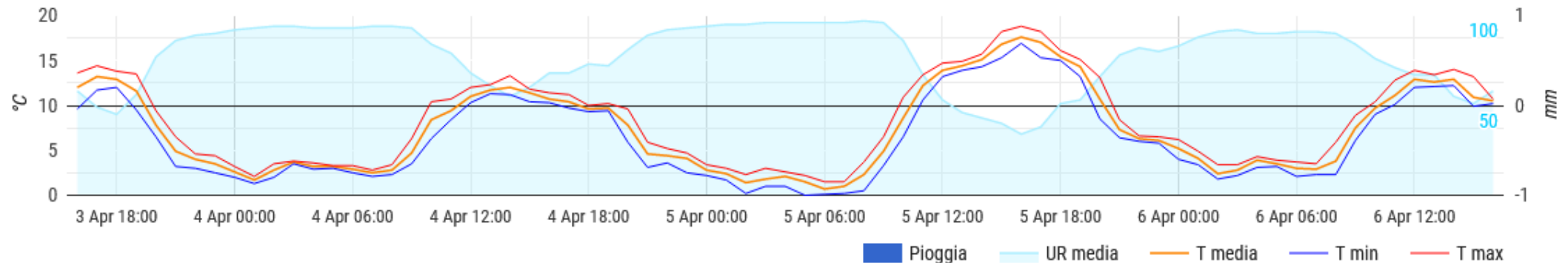
ALTRI DATI: RADIAZIONE 90 W/mq, SUOLO 40cm 28 % 8.9 °C

MERCOLEDÌ 8° 9° GIOVEDÌ 6° 13° VENERDÌ 7° 16° SABATO 6° 16° DOMENICA 3° 13°

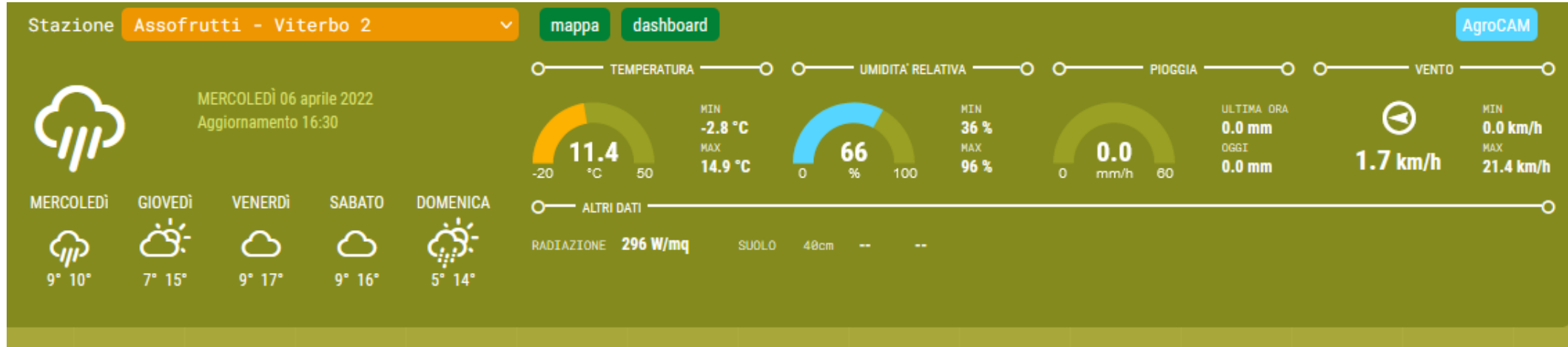
Dati orari



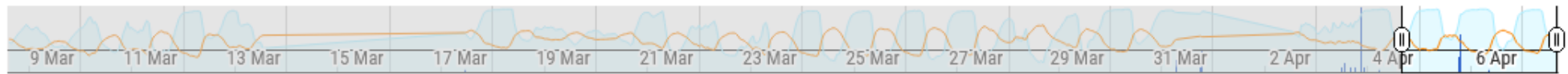
Temperatura, umidità e pioggia



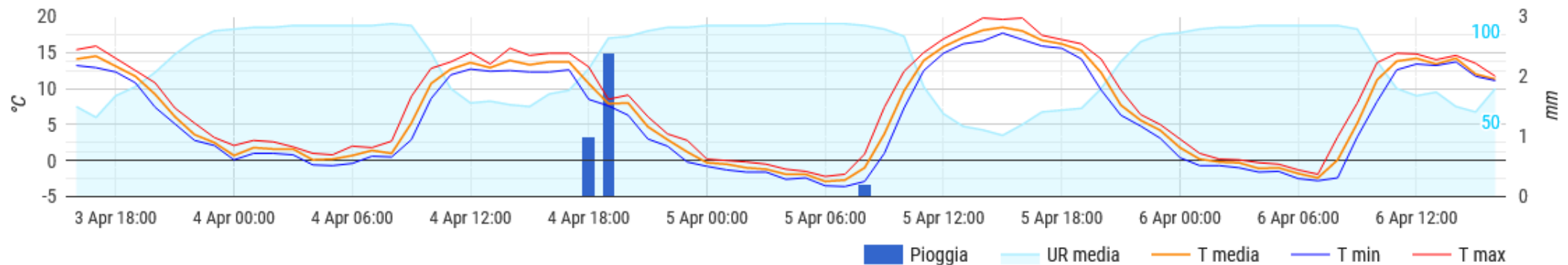
VITERBO (loc. Norchia)



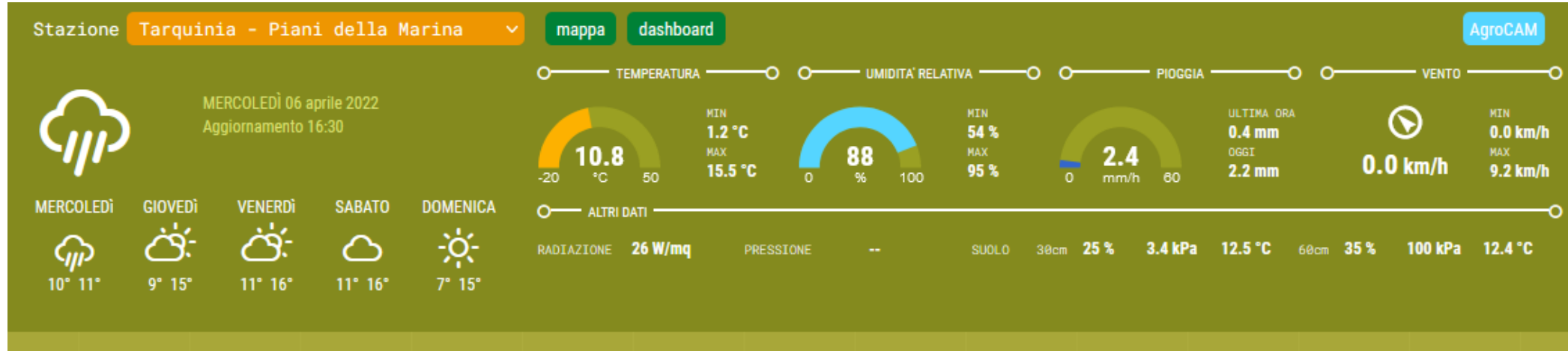
Dati orari



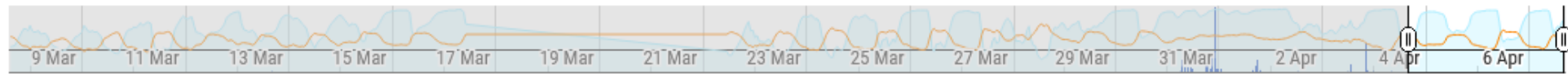
Temperatura, umidità e pioggia



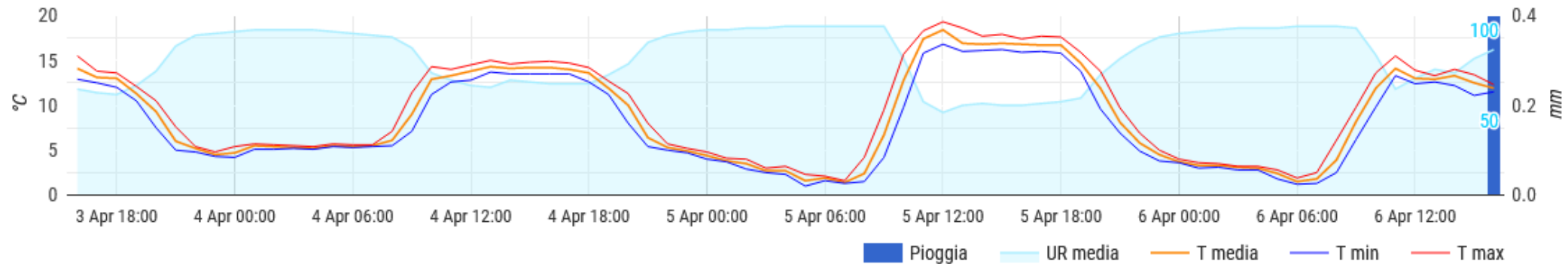
TARQUINIA



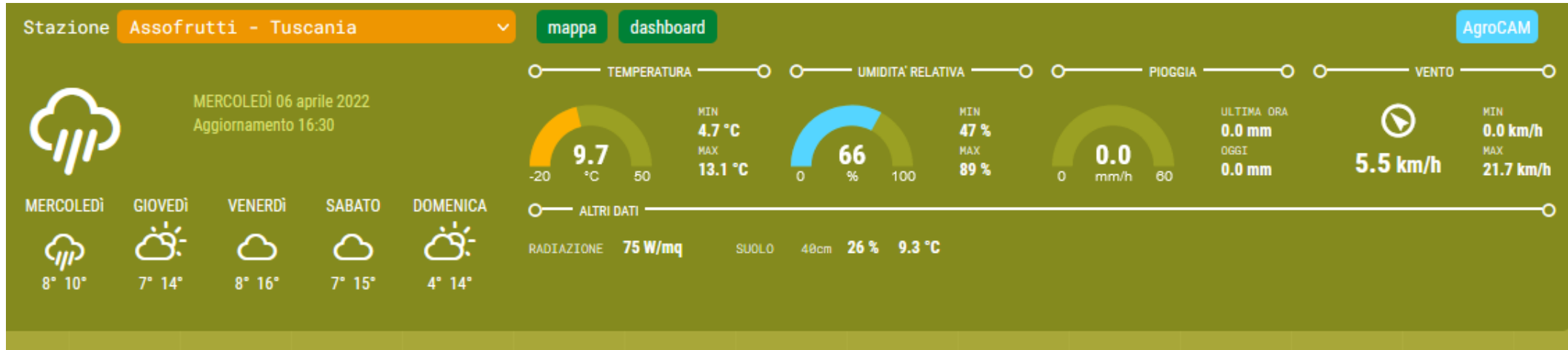
Dati orari



Temperatura, umidità e pioggia



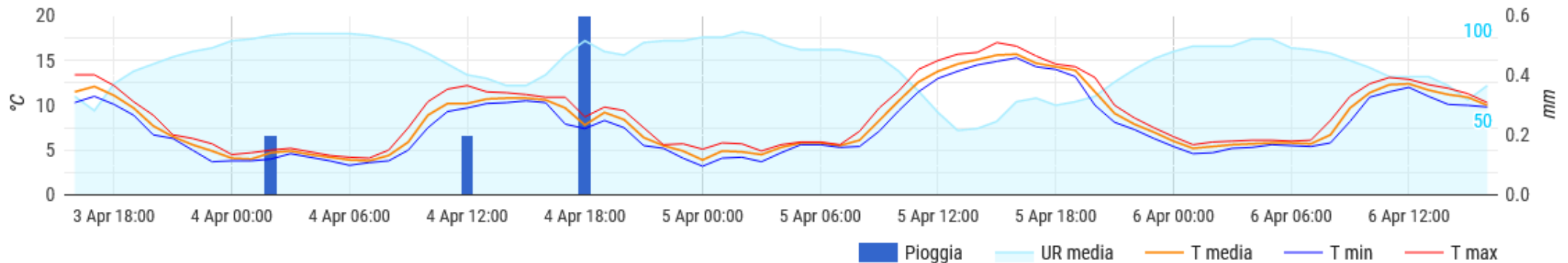
TUSCANIA



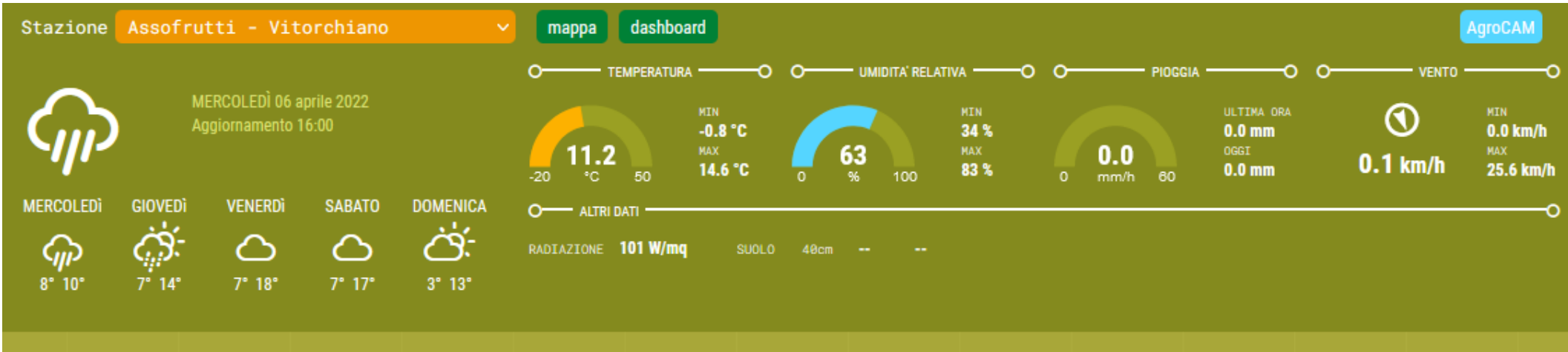
Dati orari



Temperatura, umidità e pioggia



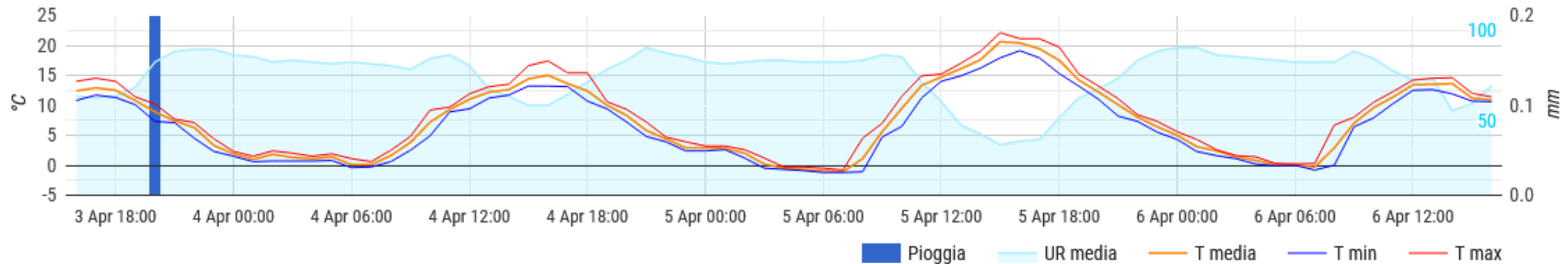
VITORCHIANO



Dati orari



Temperatura, umidità e pioggia



BLERA

GIORNO	ORA	T_media	T_min	T_max	U_media	Dir_media	Vel_media	Vel_max	Precipitaz	Radiazione	T_terr-10	T_terr-30
05/04/2022	15:00	15	14,6	15,4	52	251	4,3	7,4	0	572	13,3	9,8
05/04/2022	16:00	14,6	14,1	15	50	263	3	5,4	0	393	13,7	10
05/04/2022	17:00	13,9	13,5	14,3	48	264	1,7	3,6	0	192	13,9	10,2
05/04/2022	18:00	12,1	9,4	13,5	55	231	0,9	2,7	0	26	13,9	10,4
05/04/2022	19:00	8,3	7,3	9,4	72	82	1,1	1,9	0	0	13,8	10,6
05/04/2022	20:00	6,3	5,5	7,3	84	81	1,9	2,6	0	0	13,5	10,7
05/04/2022	21:00	5,6	5,3	6	86	102	2,2	3,4	0	0	13,2	10,8
05/04/2022	22:00	5	4,5	5,8	88	97	2,1	3	0	0	12,9	10,8
05/04/2022	23:00	4,6	4,3	4,9	89	94	2,1	3,4	0	0	12,5	10,8
05/04/2022	24:00	5,1	4,9	5,4	84	99	2,5	3,8	0	0	12,2	10,8
06/04/2022	01:00	4,7	4	5,4	86	94	2,3	3,2	0	0	12	10,8
06/04/2022	02:00	4,2	3,6	4,8	90	92	2,4	3,1	0	0	11,7	10,7
06/04/2022	03:00	3,9	3,4	4,6	90	83	2,6	3,1	0	0	11,4	10,7
06/04/2022	04:00	3,9	3,3	4,3	91	89	2,3	3	0	0	11,2	10,6
06/04/2022	05:00	4,7	4,3	5,1	89	104	1,4	2,6	0	0	11	10,6
06/04/2022	06:00	6,2	4,6	8,4	85	100	1,4	3,2	0	74	10,8	10,4
06/04/2022	07:00	10,1	8,5	11,7	71	133	1,4	3,7	0	245	10,7	10,3
06/04/2022	08:00	11,9	11,6	12,3	62	137	2,4	4,5	0	285	10,7	10,2
06/04/2022	09:00	12,8	12	13,3	59	161	2,4	4,8	0	326	10,8	10,2
06/04/2022	10:00	12,7	12,2	13,1	59	192	2,4	4,6	0	164	11	10,1

CANALE MONTERANO

GIORNO	ORA	T_media	T_min	T_max	U_media	Dir_media	Vel_media	Vel_max	Precipitaz	Radiazione	T_terr-10	T_terr-30
05/04/2022	15:00	16,4	15,6	17,6	47	250	2,5	6,4	0	555,9	10,4	9,5
05/04/2022	16:00	16,1	15,3	17,1	44	306	1,4	3,3	0	373,6	10,8	9,5
05/04/2022	17:00	14,6	12	16	46	342	1	3,5	0	172,6	11	9,5
05/04/2022	18:00	9,7	8,1	12	56	16	1,1	3,4	0	5,8	11,1	9,5
05/04/2022	19:00	7,3	5,4	8,6	71	50	1,8	3,7	0	0	11	9,6
05/04/2022	20:00	4,9	4,2	5,8	85	72	1,1	2,3	0	0	10,9	9,6
05/04/2022	21:00	3,8	3,2	4,3	90	61	1,7	2,6	0	0	10,8	9,7
05/04/2022	22:00	2,8	1,7	3,4	91	48	0,9	2,5	0	0	10,6	9,7
05/04/2022	23:00	2,1	1,5	2,9	92	56	2,3	3,1	0	0	10,4	9,8
05/04/2022	24:00	2,8	2,1	3,1	92	57	2,6	3,5	0	0	10,2	9,8
06/04/2022	01:00	2,3	2	2,6	92	59	2,2	2,8	0	0	10	9,9
06/04/2022	02:00	2	1,6	2,2	92	57	2,4	2,9	0	0	9,8	9,9
06/04/2022	03:00	1,6	1	1,9	93	60	2,1	2,8	0	0	9,6	9,9
06/04/2022	04:00	1,9	1,3	2,6	93	55	2,6	3,4	0	0	9,5	9,9
06/04/2022	05:00	1,8	1	2,6	93	40	1,8	2,7	0	0	9,3	9,9
06/04/2022	06:00	3,8	2,2	7	93	34	1,8	3,8	0,2	59,8	9,1	9,9
06/04/2022	07:00	9,5	7	10,5	77	83	2,6	6	0	215,5	9	9,9
06/04/2022	08:00	10,9	10	11,6	65	119	2,2	5,1	0	260	8,9	9,8
06/04/2022	09:00	11,6	11,2	12,1	65	157	2,7	5,5	0	281,9	8,9	9,8
06/04/2022	10:00	11,1	10,7	12,2	66	178	2,6	5,5	0	168,1	8,9	9,8
06/04/2022	11:00	10,5	10	11,1	70	187	1,9	4,6	0	155,7	9	9,8
06/04/2022	12:00	11,1	10,3	12,8	77	173	2,2	5,7	0	201,1	9,1	9,7

BASSANO ROMANO

GIORNO	ORA	T_media	T_min	T_max	U_media	Dir_media	Vel_media	Vel_max	Precipitaz	Radiazione	T_terr-10	T_terr-30
05/04/2022	15:00	16	14,9	17	49	207	1,7	4,4	0	606,5	11,8	9,7
05/04/2022	16:00	14,1	12,4	15,5	51	214	1,1	3	0	309	12,3	9,8
05/04/2022	17:00	11,3	10,1	12,4	57	204	0,9	2,3	0	59,5	12,6	9,9
05/04/2022	18:00	9,1	8,1	10,2	64	209	0,7	1,9	0	3,6	12,6	10,1
05/04/2022	19:00	7,8	7,4	8,2	67	226	0,6	1,8	0	0	12,5	10,2
05/04/2022	20:00	7,3	7,1	7,6	69	225	0,4	1,6	0	0	12,3	10,3
05/04/2022	21:00	6,8	6,2	7,4	74	227	0,6	1,4	0	0	12	10,4
05/04/2022	22:00	6,8	6,5	7,1	73	242	0,5	1,3	0	0	11,7	10,5
05/04/2022	23:00	6,8	6,4	7,4	77	300	0,7	1,1	0	0	11,4	10,6
05/04/2022	24:00	7	6,7	7,4	78	325	0,7	1	0	0	11,1	10,6
06/04/2022	01:00	6,7	6,5	6,9	80	325	0,6	1	0	0	10,8	10,6
06/04/2022	02:00	5,9	5,5	6,6	82	329	0,6	1,3	0	0	10,5	10,6
06/04/2022	03:00	5,5	5,2	5,7	84	303	0,6	1,2	0	0	10,3	10,6
06/04/2022	04:00	5,6	5	6,1	82	314	0,7	1,3	0	0	10	10,6
06/04/2022	05:00	6	5,8	6,3	80	326	0,5	0,9	0	0	9,8	10,6
06/04/2022	06:00	7	6	8,1	76	286	0,6	1,4	0	32,7	9,6	10,5
06/04/2022	07:00	9	8,1	10,4	72	183	0,7	3	0	171,9	9,4	10,5
06/04/2022	08:00	10,2	9,8	10,8	64	175	2	3,7	0	268,3	9,3	10,4
06/04/2022	09:00	10,5	10	10,9	64	171	2,3	4,6	0	299,9	9,3	10,4
06/04/2022	10:00	9,9	9,5	10,3	72	175	2,4	5,2	0	169,2	9,4	10,3

CORCHIANO

GIORNO	ORA	T_media	T_min	T_max	U_media	Dir_media	Vel_media	Vel_max	Precipitaz	Radiazione	T_terr-10	T_terr-30
05/04/2022	15:00	18,2	17,5	18,9	32	359	2	4,7	0	560,4	11,6	10,4
05/04/2022	16:00	17,6	16,7	18,5	36	89	1,8	4,3	0	346,9	12,2	10,4
05/04/2022	17:00	16,1	14,8	18,1	43	259	2,8	5,6	0	184	12,6	10,4
05/04/2022	18:00	12,3	10,2	14,9	53	261	2,2	3,4	0	17,6	12,8	10,4
05/04/2022	19:00	9,4	8,8	10,2	66	342	1,5	3,2	0	0	12,8	10,5
05/04/2022	20:00	6,6	5,6	8,9	76	20	0,7	2,2	0	0	12,8	10,5
05/04/2022	21:00	4,6	3,8	5,6	86	288	2	2,6	0	0	12,6	10,6
05/04/2022	22:00	3,4	2,5	3,9	90	271	1,2	2,5	0	0	12,4	10,6
05/04/2022	23:00	2,4	1,9	2,8	93	317	1,3	1,9	0	0	12,1	10,6
05/04/2022	24:00	1,8	1,5	2,2	95	305	1,4	2,6	0	0	11,9	10,6
06/04/2022	01:00	1,4	0,3	1,9	97	292	2,2	3	0	0	11,6	10,6
06/04/2022	02:00	1,6	1	2	98	284	2,4	3,2	0	0	11,3	10,6
06/04/2022	03:00	2,1	1,8	2,5	98	283	2,4	3,1	0	0	11	10,7
06/04/2022	04:00	1,8	1	2,3	97	303	1,8	2,7	0	0	10,8	10,7
06/04/2022	05:00	0,9	0,3	1,9	97	97	0,8	1,8	0	0,5	10,5	10,7
06/04/2022	06:00	2	0,5	3,6	99	275	0,8	2	0	98,6	10,3	10,7
06/04/2022	07:00	5,5	3,3	7,7	97	7	0,8	2	0	264,8	10	10,6
06/04/2022	08:00	9,3	7,7	10,7	78	14	1	2,4	0	328,4	9,7	10,6
06/04/2022	09:00	12,1	10,6	13,5	66	101	0,9	2,9	0	415,2	9,6	10,6
06/04/2022	10:00	12,9	12,4	13,5	61	169	2,6	5,7	0	282	9,6	10,5

**SORIANO NEL CIMINO
(PANTANE)**

GIORNO	ORA	T_media	T_min	T_max	U_media	Dir_media	Vel_media	Vel_max	Precipitaz	Radiazione	T_terr-10	T_terr-30
05/04/2022	15:00	17,9	17	19	30	283	2,6	5,7	0	556	9,5	8,2
05/04/2022	16:00	17	15,4	18,4	36	278	4,4	9,6	0	372,9	9,8	8,3
05/04/2022	17:00	14,9	14	15,7	49	270	5,7	8,9	0	169,9	10	8,4
05/04/2022	18:00	12,7	11,6	14	54	277	4,5	7,5	0	31,1	10	8,5
05/04/2022	19:00	11,6	11,2	12	56	287	4,2	6,9	0	0	10	8,6
05/04/2022	20:00	9,8	7,5	11,5	60	259	2,1	5,9	0	0	10	8,7
05/04/2022	21:00	5,9	4,5	8,1	73	195	1	2,5	0	0	9,9	8,8
05/04/2022	22:00	4,6	3,3	7,2	80	154	1,3	3,5	0	0	9,8	8,9
05/04/2022	23:00	3,8	2,5	7	83	160	1,1	2,8	0	0	9,7	9
05/04/2022	24:00	3	0,6	4,4	88	131	0,8	1,5	0	0	9,5	9
06/04/2022	01:00	1	0,2	1,8	89	225	0,7	1,7	0	0	9,3	9,1
06/04/2022	02:00	-0,3	-1,1	1,1	90	229	0,7	1,5	0	0	9,2	9,1
06/04/2022	03:00	-0,6	-1,1	-0,1	92	242	0,5	1,2	0	0	9	9,1
06/04/2022	04:00	-1,3	-1,8	-1	92	239	0,9	1,8	0	0	8,8	9,1
06/04/2022	05:00	-1,5	-1,8	-0,7	92	213	0,7	1,5	0	1,6	8,6	9,1
06/04/2022	06:00	-0,8	-1,8	0,6	93	190	0,5	1,1	0	105,3	8,4	9,1
06/04/2022	07:00	4,1	0,6	7,7	92	155	0,5	1,1	0	264,2	8,2	9
06/04/2022	08:00	10,2	7,7	11,7	78	81	1,9	3,6	0	380,7	7,9	8,9
06/04/2022	09:00	13,2	11,6	14,3	59	135	2,6	6,3	0	439,7	7,8	8,8
06/04/2022	10:00	13,4	13,2	14,1	54	180	3,5	6,5	0	305,7	7,9	8,7

RONCIGLIONE (LOC . PONTEROTTO)

GIORNO	ORA	T_media	T_min	T_max	U_media	Dir_media	Vel_media	Vel_max	Precipitaz	Radiazione
05/04/2022	15:00	17,3	16,4	18,5	43	185	2,2	4,8	0	595
05/04/2022	16:00	16	15,5	16,8	49	242	2,5	6,1	0	400
05/04/2022	17:00	14,9	14,3	15,4	50	276	3	5,2	0	192
05/04/2022	18:00	13,1	11,4	14,3	56	247	1,3	4,3	0	23
05/04/2022	19:00	10,1	9,4	11,3	66	238	0,8	2	0	0
05/04/2022	20:00	7,8	6,4	9,4	73	256	0,8	1,8	0	0
05/04/2022	21:00	5,4	4,8	6,4	80	293	0,8	1,7	0	0
05/04/2022	22:00	5,2	4,7	5,7	80	312	1	1,7	0	0
05/04/2022	23:00	4,5	4,1	5	83	323	1,4	1,9	0	0
05/04/2022	24:00	4,5	4	4,8	85	346	1,2	2,1	0	0
06/04/2022	01:00	4,6	4,1	5	85	340	1,2	1,6	0	0
06/04/2022	02:00	4,3	4,1	4,6	86	330	1,5	2,5	0	0
06/04/2022	03:00	3,7	2,2	5,4	84	0	0,9	2,1	0	0
06/04/2022	04:00	2,5	2,3	2,8	88	274	1	1,8	0	0
06/04/2022	05:00	1,8	0,8	2,6	89	297	0,6	1,4	0	2
06/04/2022	06:00	2,3	0,9	4,7	90	300	0,5	1,1	0	98
06/04/2022	07:00	7,5	4,7	9,9	80	0	0,4	1	0	282
06/04/2022	08:00	10,5	9,5	11,6	66	0	0,6	1,5	0	318
06/04/2022	09:00	11,9	11,1	12,6	58	194	1,1	2,7	0	372
06/04/2022	10:00	12,4	12	12,9	58	175	1,4	4,1	0	233