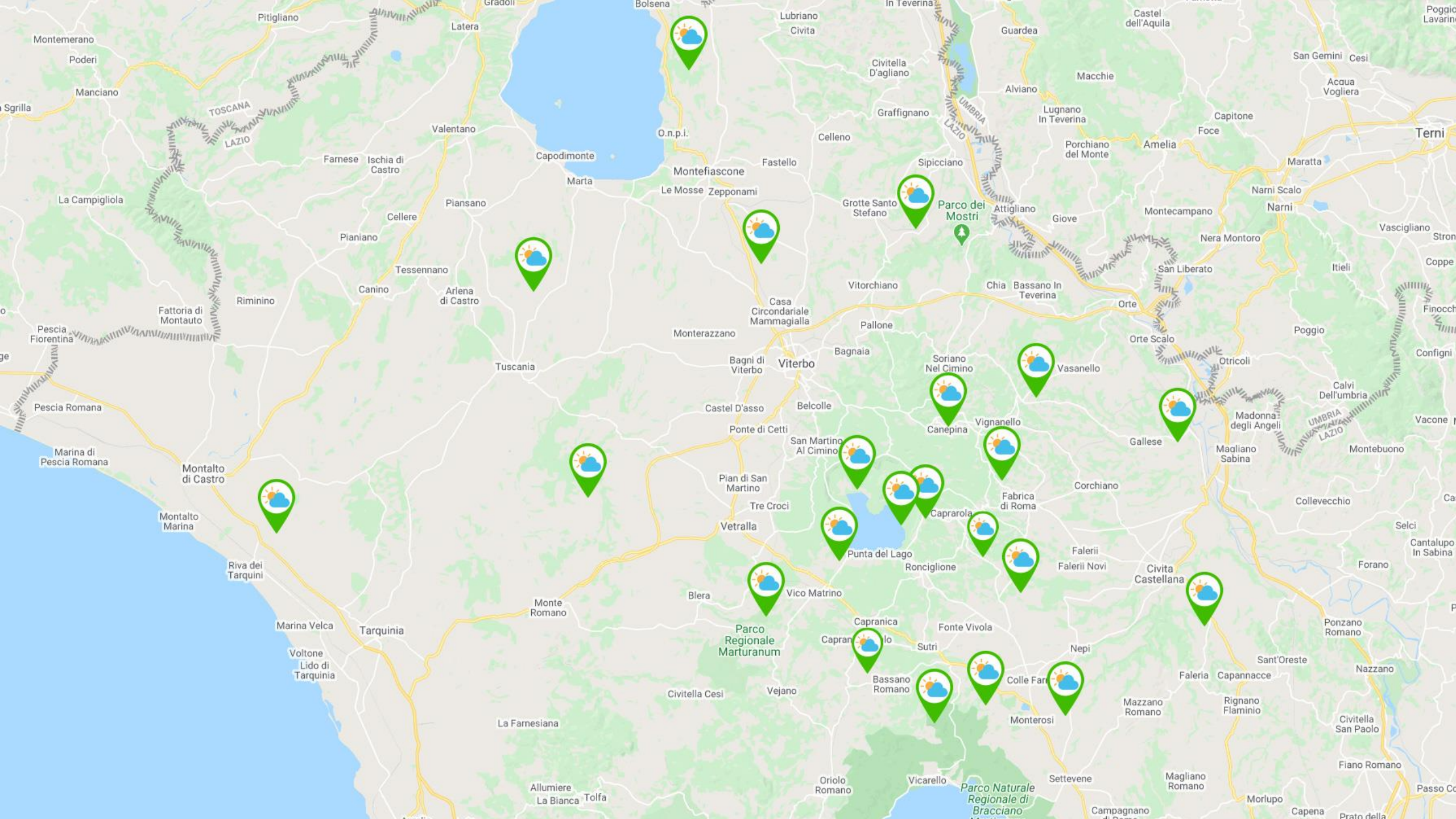
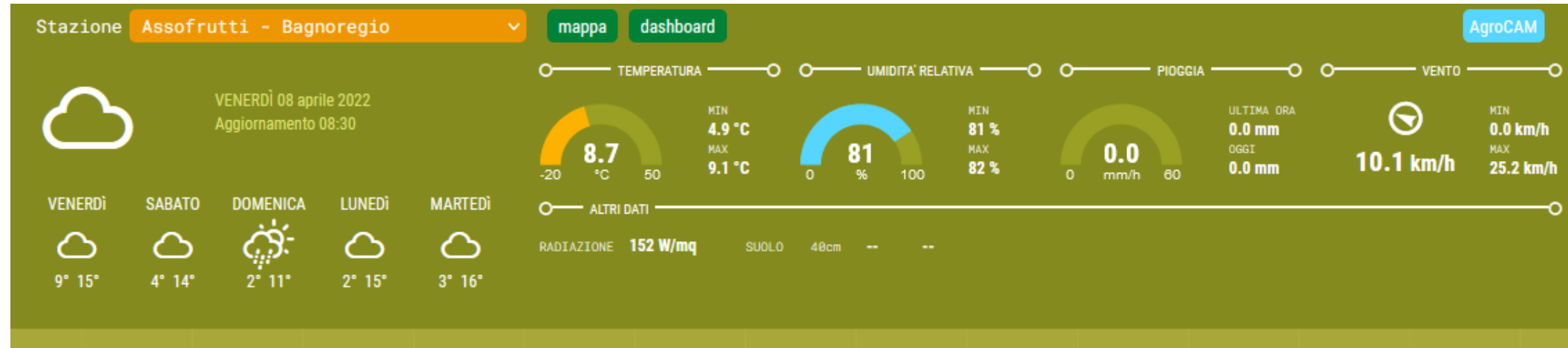




UFFICIO AGRONOMI – AGROMETEO – BOLLETTINO DEL 7-8 Aprile 2022



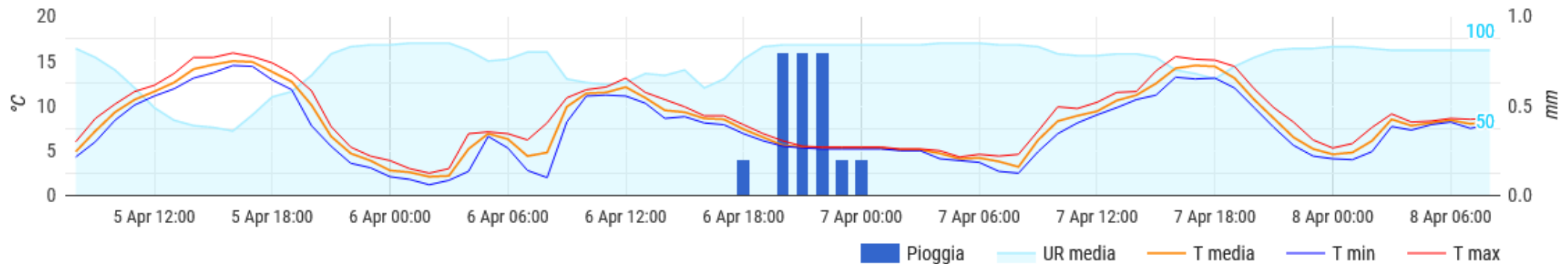
BAGNOREGIO



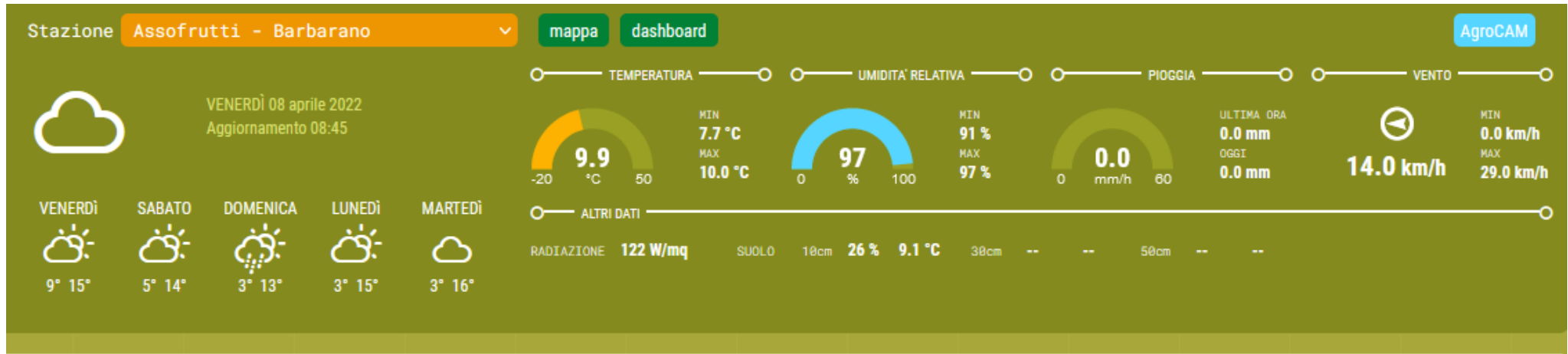
Dati orari



Temperatura, umidità e pioggia



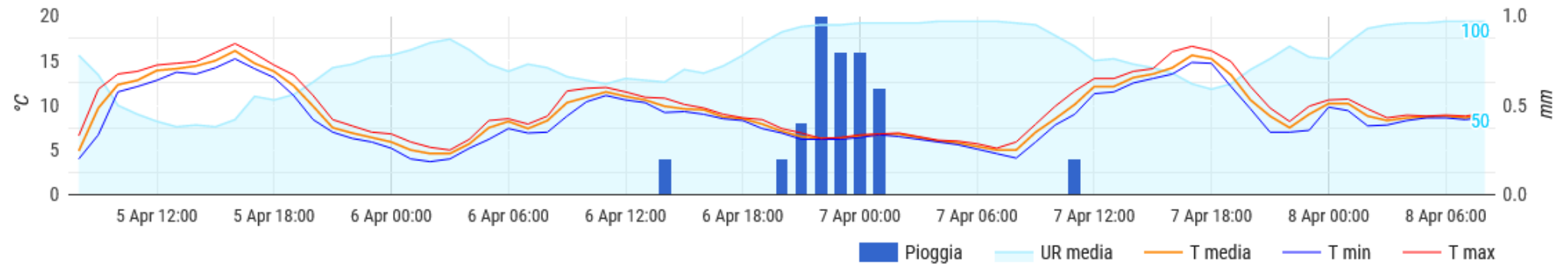
BARBARANO



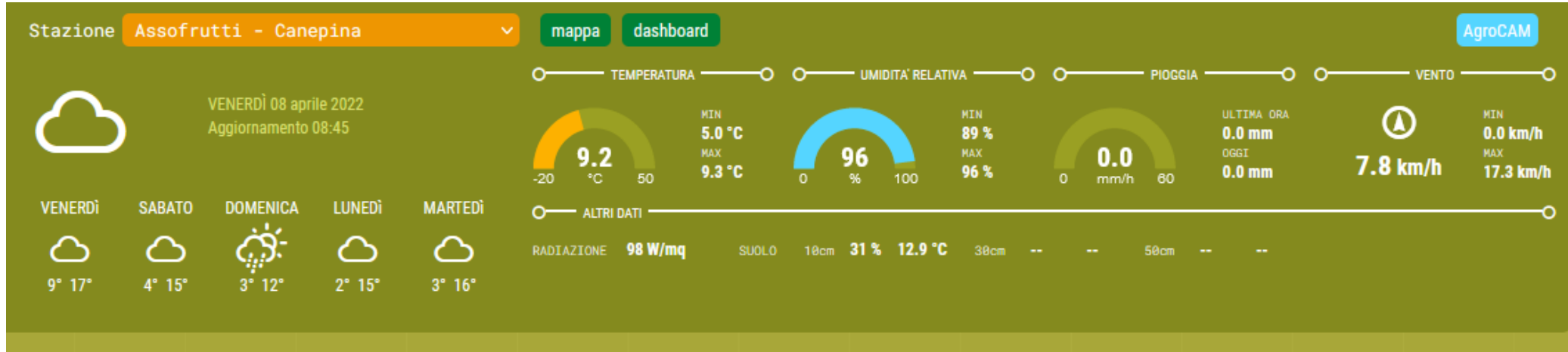
Dati orari



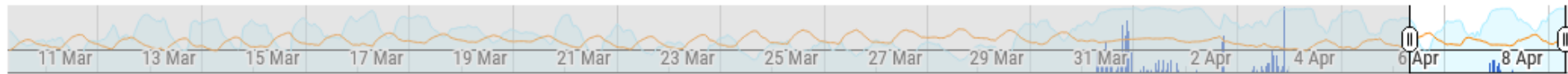
Temperatura, umidità e pioggia



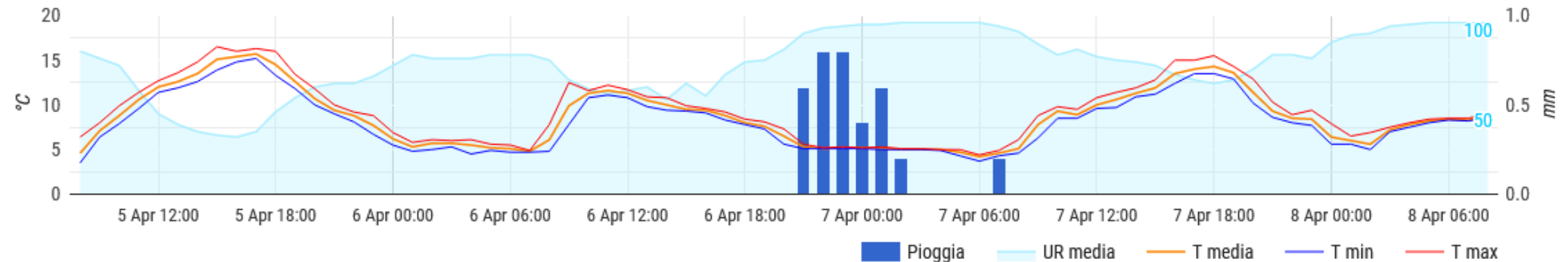
CANEPINA



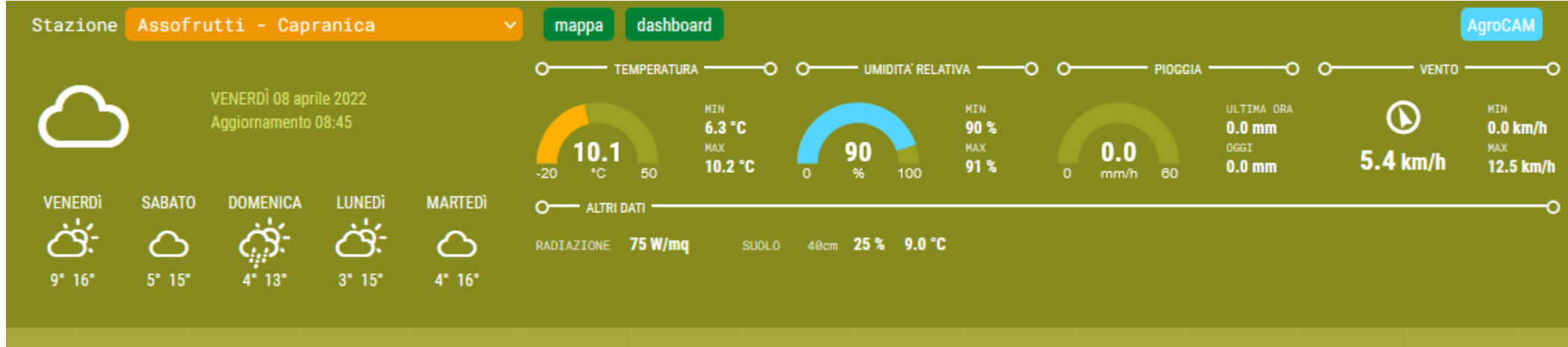
Dati orari



Temperatura, umidità e pioggia



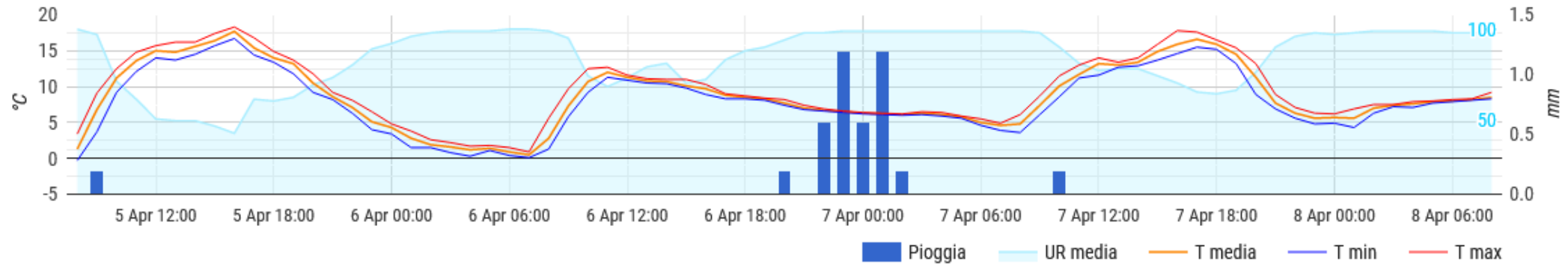
CAPRANICA



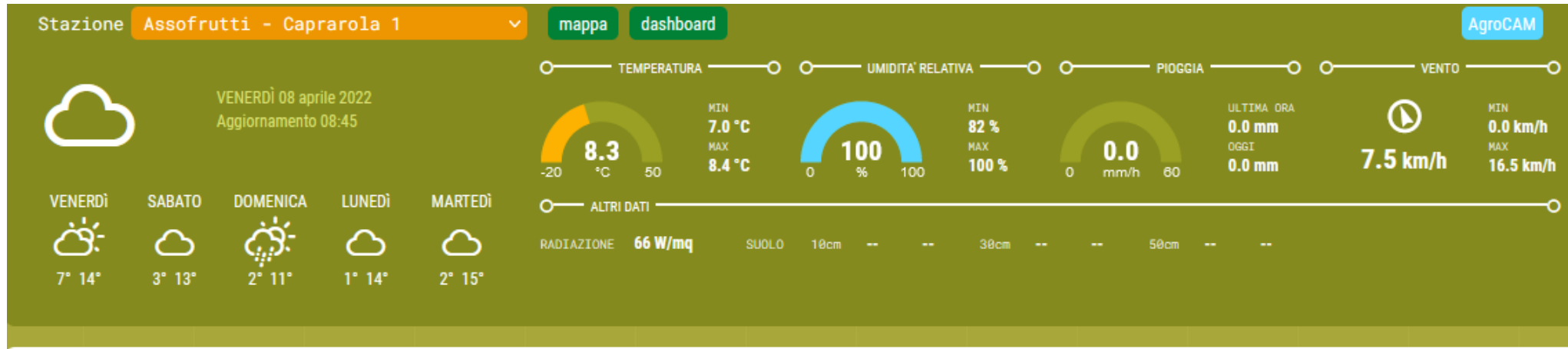
Dati orari



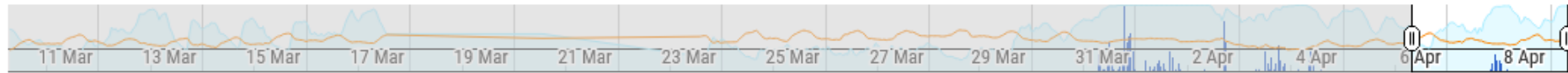
Temperatura, umidità e pioggia



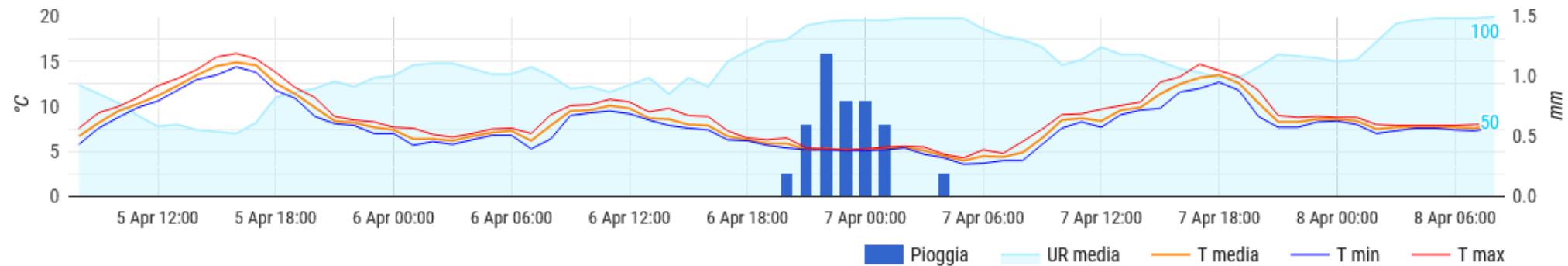
CAPRAROLA (Loc. San Rocco)



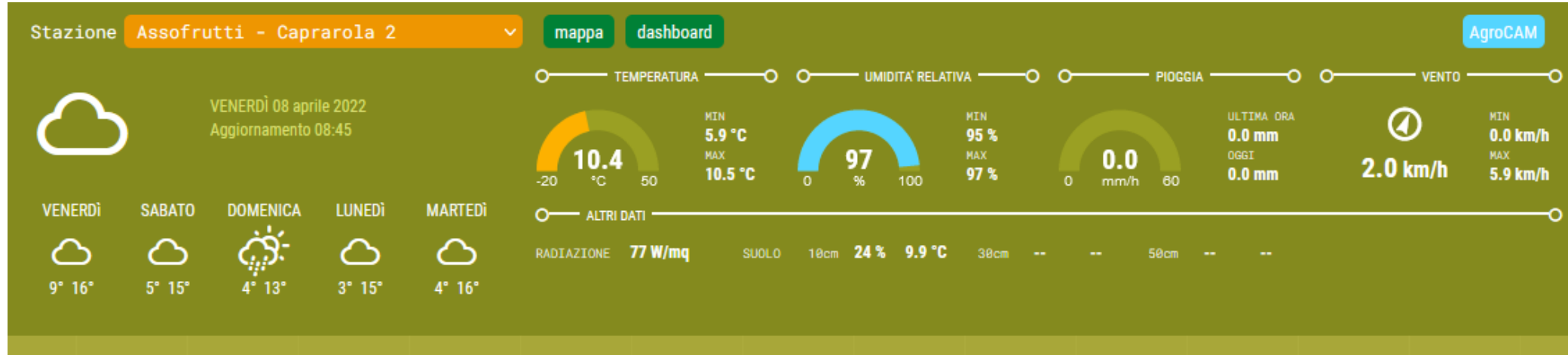
Dati orari



Temperatura, umidità e pioggia



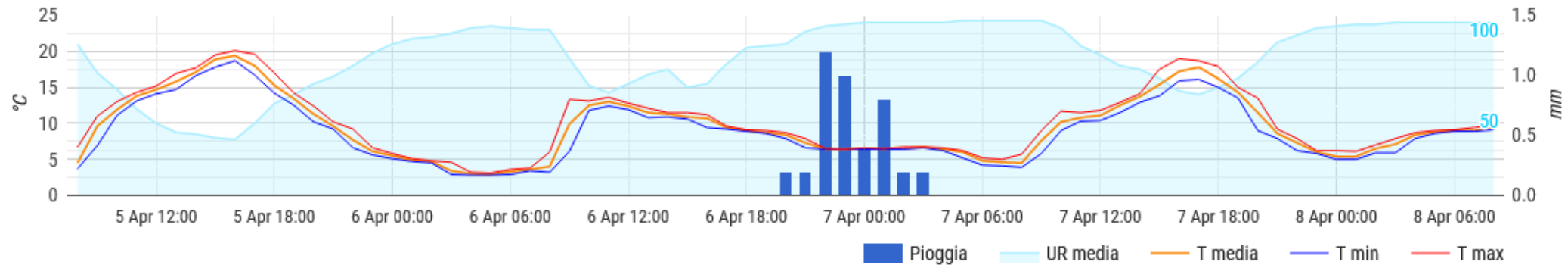
CAPRAROLA (Loc. Stazione)



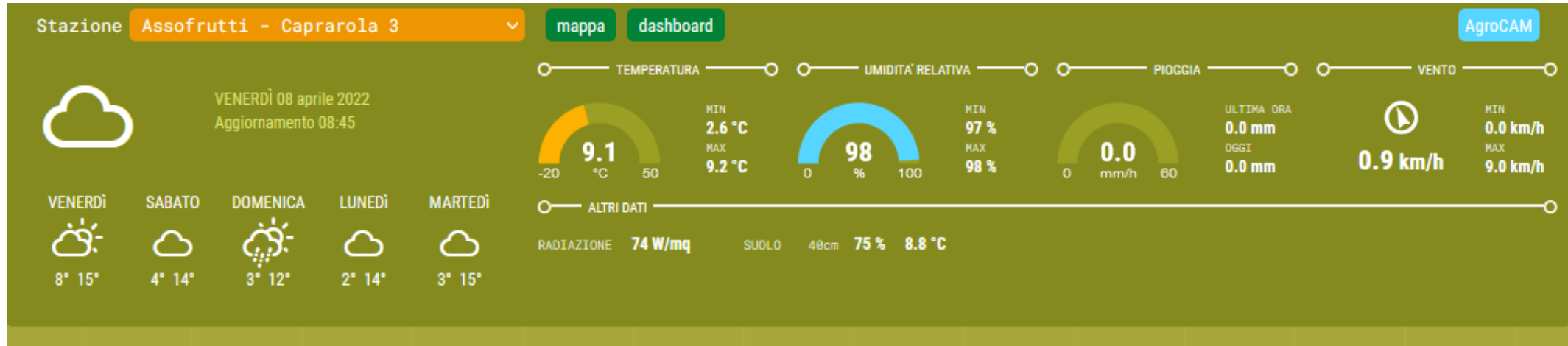
Dati orari



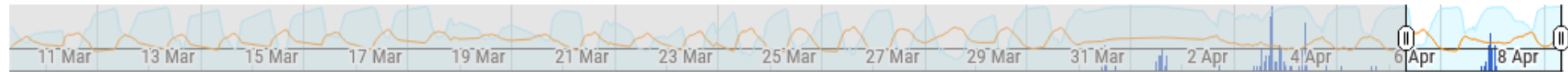
Temperatura, umidità e pioggia



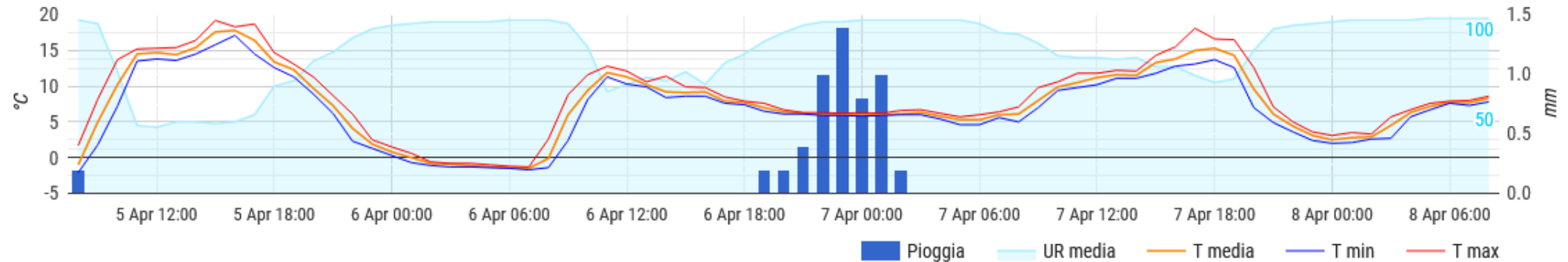
CAPRAROLA (Loc. Procoio)



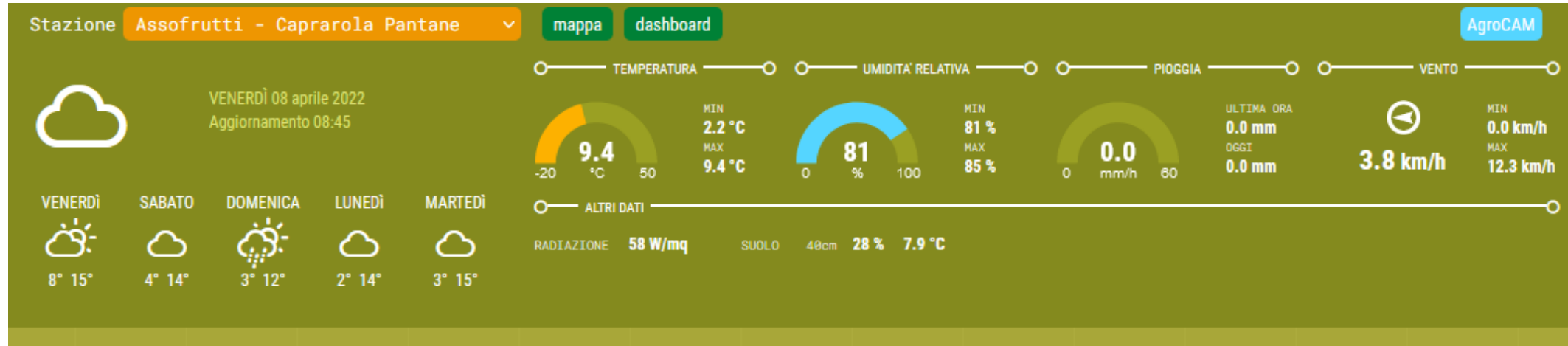
Dati orari



Temperatura, umidità e pioggia



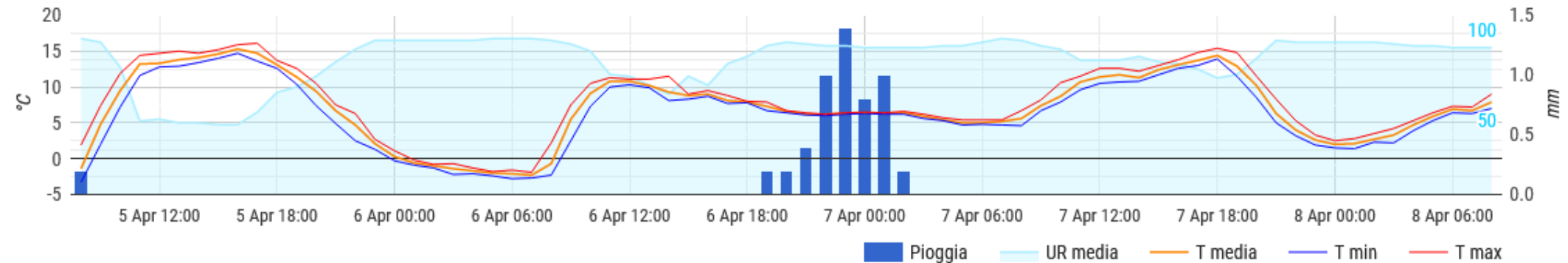
CAPRAROLA (Loc. Pantane)



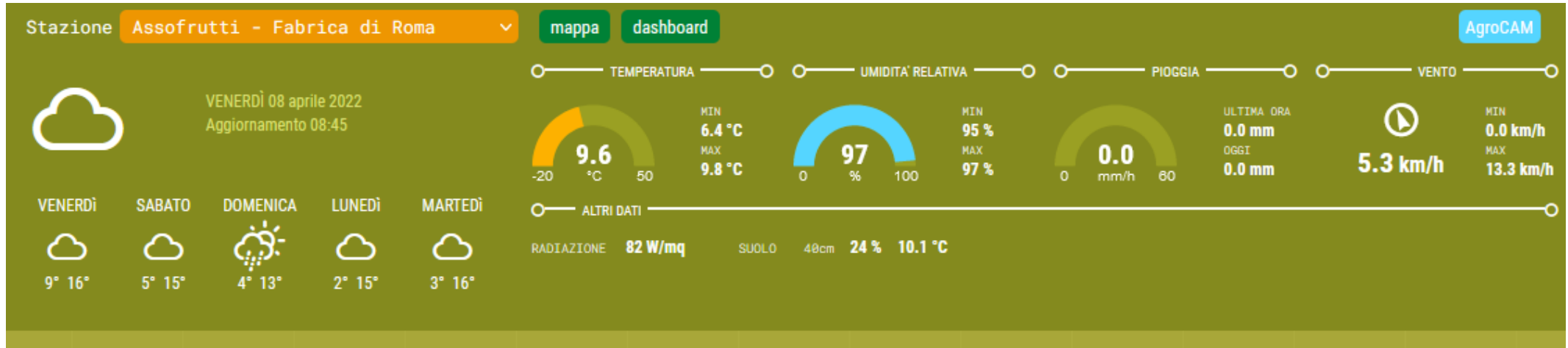
Dati orari



Temperatura, umidità e pioggia



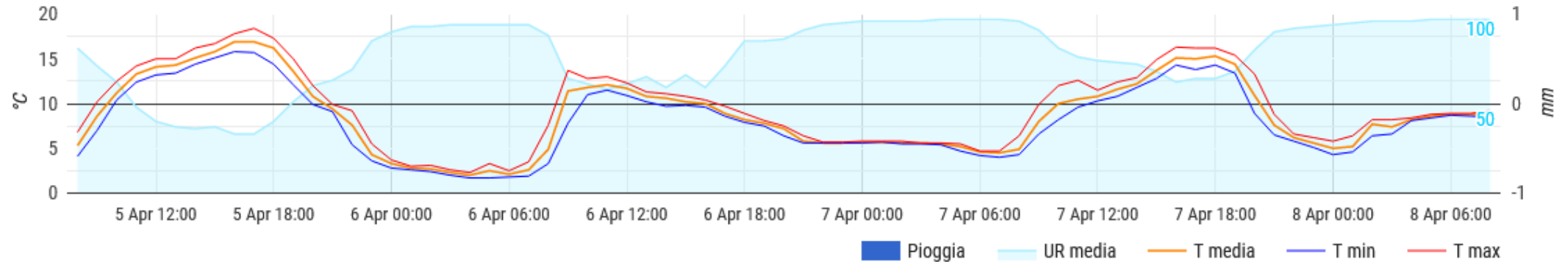
FABRICA DI ROMA



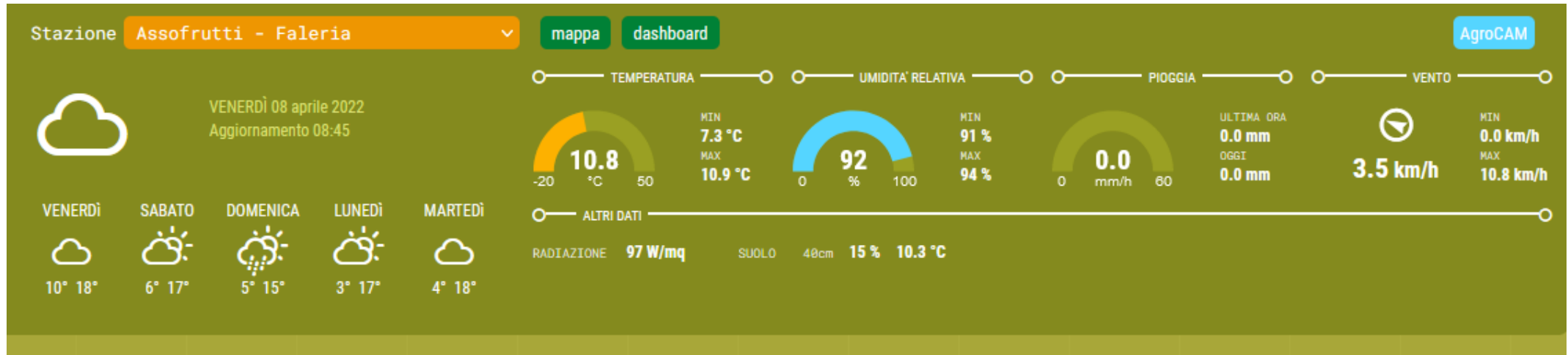
Dati orari



Temperatura, umidità e pioggia



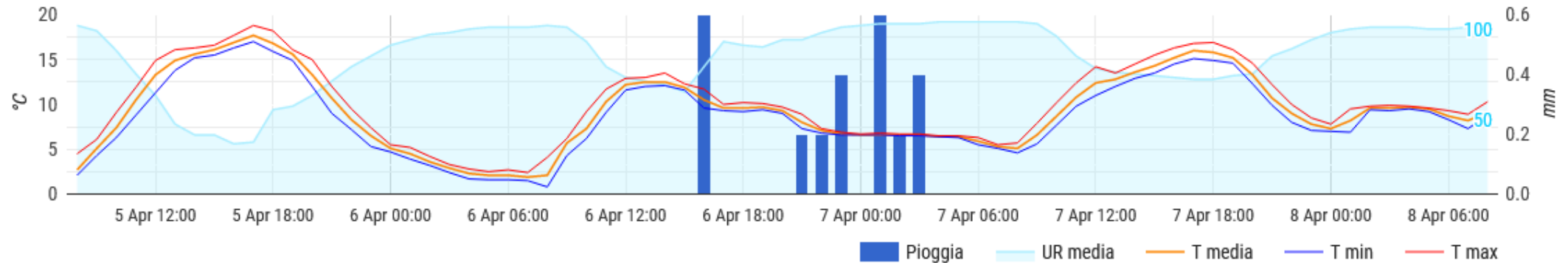
FALERIA



Dati orari



Temperatura, umidità e pioggia



GALLESE

Stazione **Assofrutti - Gallese** mappa dashboard AgroCAM

VENERDÌ 08 aprile 2022
Aggiornamento 08:45

TEMPERATURA: 12 °C (MIN 7.4 °C, MAX 12.3 °C)

UMIDITA' RELATIVA: 88 % (MIN 87 %, MAX 90 %)

PIOGGIA: 0.0 mm/h (ULTIMA ORA 0.0 mm, OGGI 0.0 mm)

VENTO: 3.2 km/h (MIN 0.0 km/h, MAX 7.3 km/h)

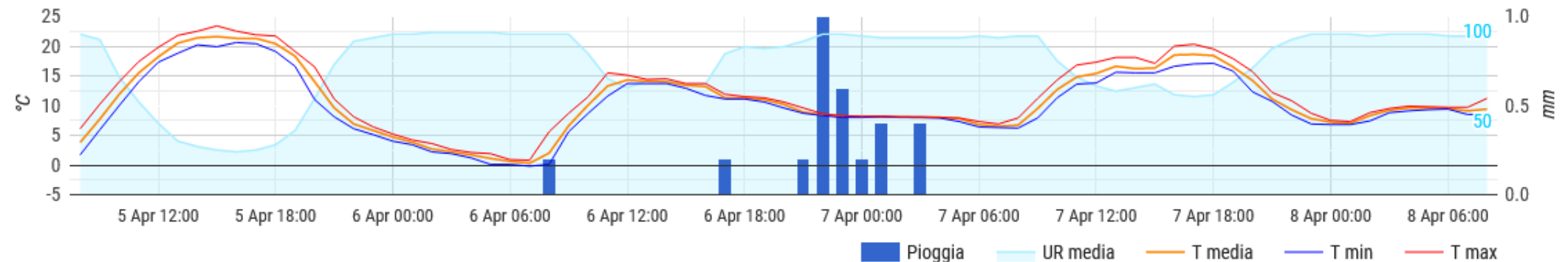
ALTRI DATI: RADIAZIONE 116 W/mq, SUOLO 10cm --, 38cm --, 50cm --

VENERDÌ 11° 18° SABATO 7° 17° DOMENICA 5° 15° LUNEDÌ 4° 17° MARTEDÌ 5° 18°

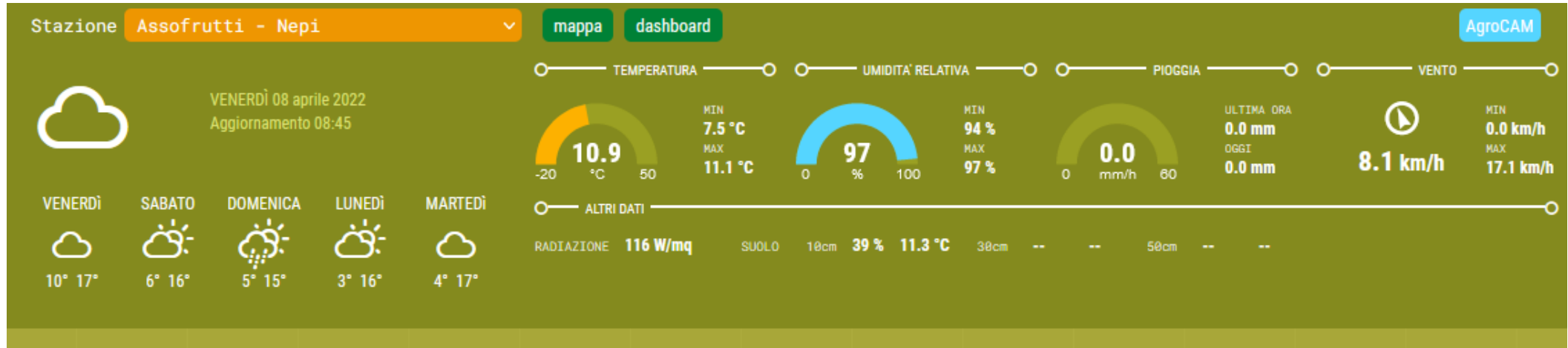
Dati orari



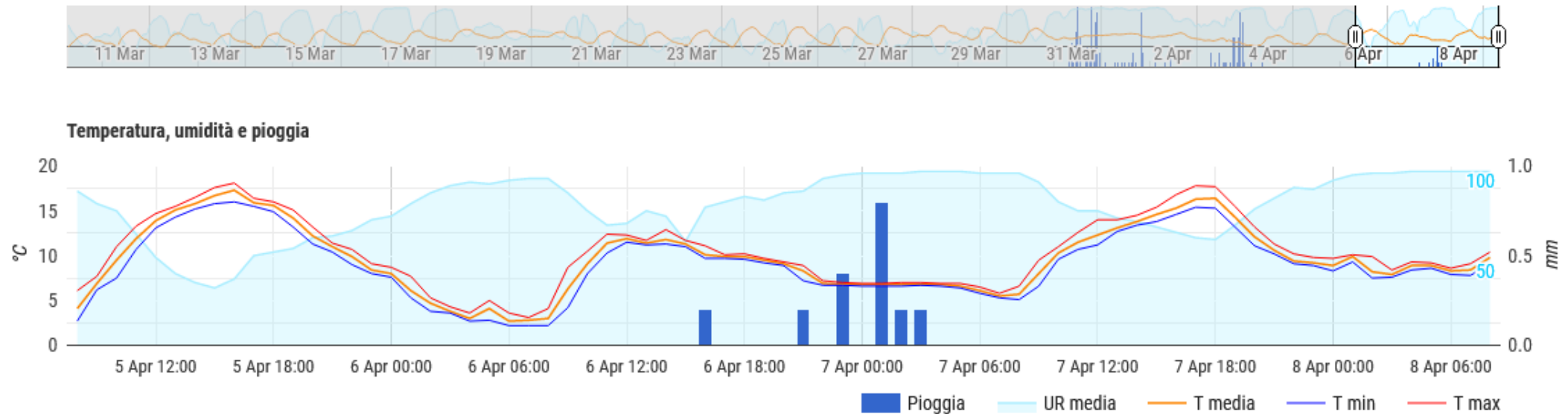
Temperatura, umidità e pioggia



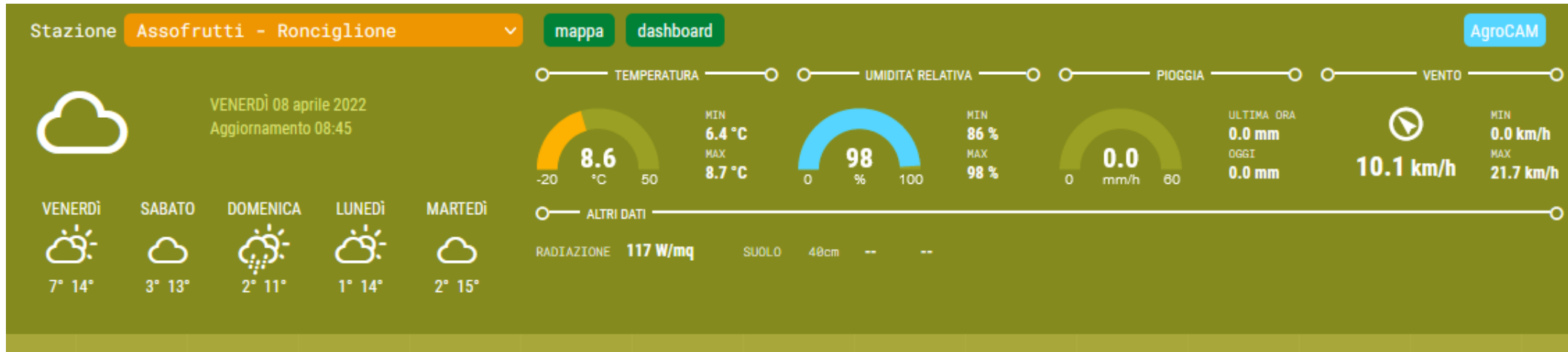
NEPI



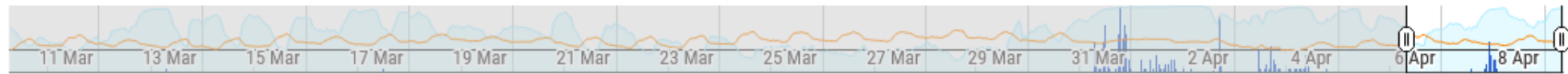
Dati orari



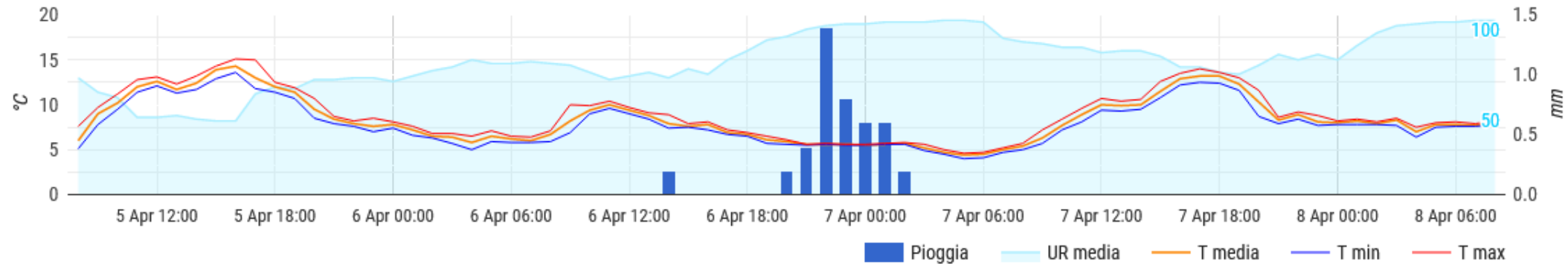
RONCIGLIONE



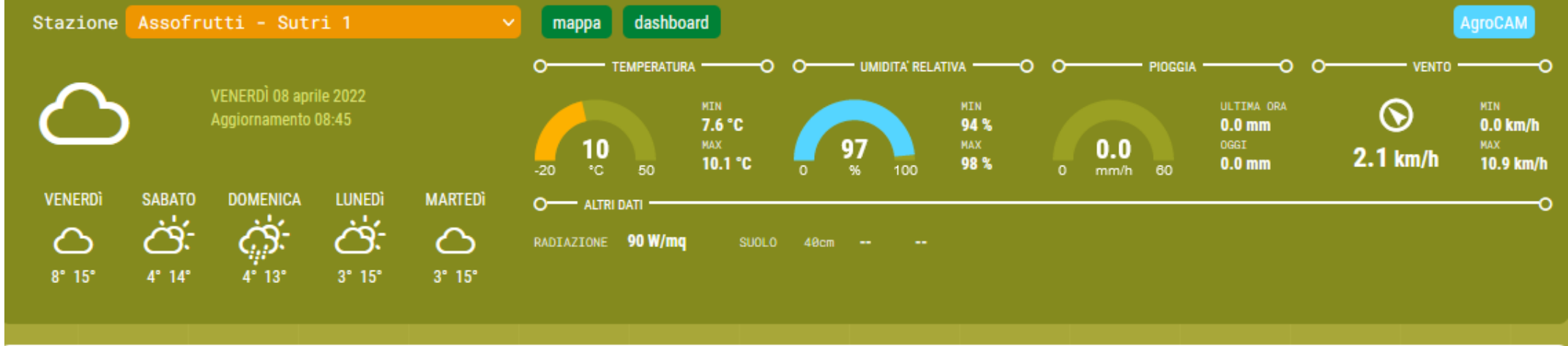
Dati orari



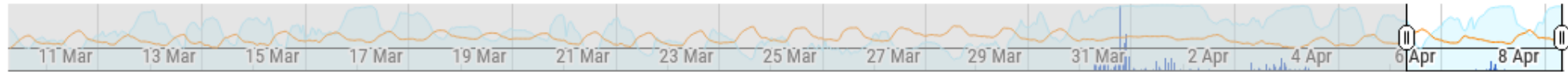
Temperatura, umidità e pioggia



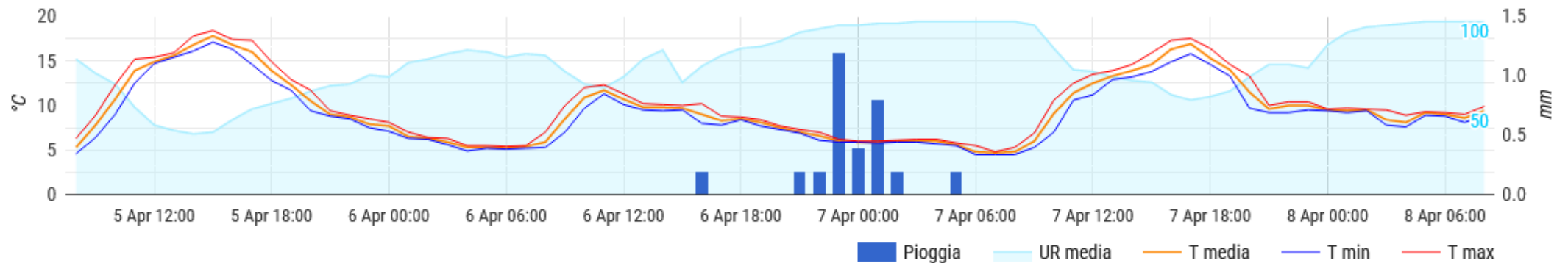
SUTRI (loc. Cornacchia)



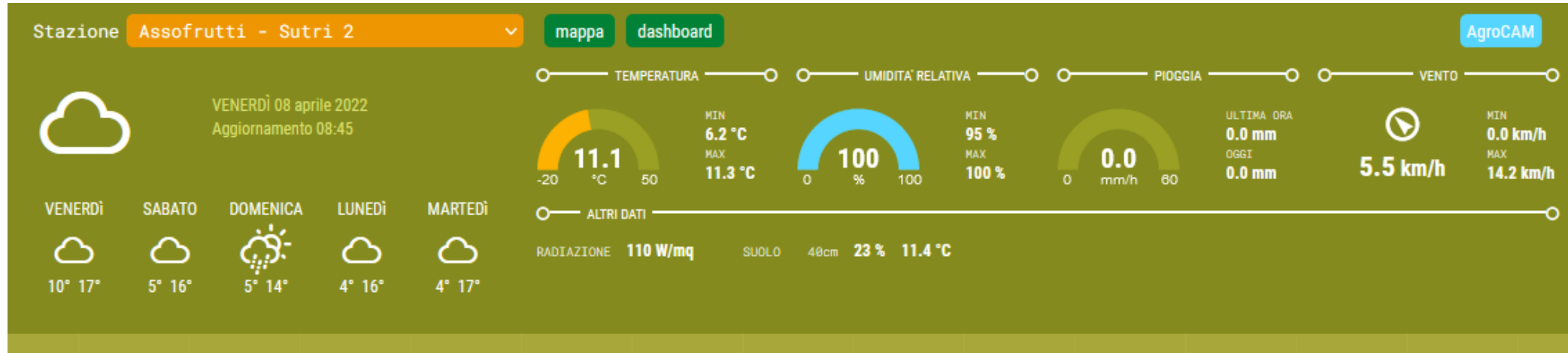
Dati orari



Temperatura, umidità e pioggia



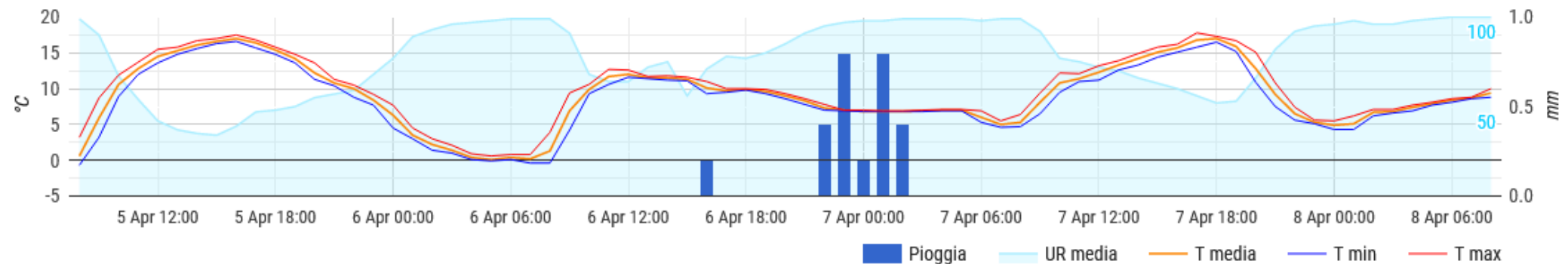
SUTRI (loc. Vallicella)



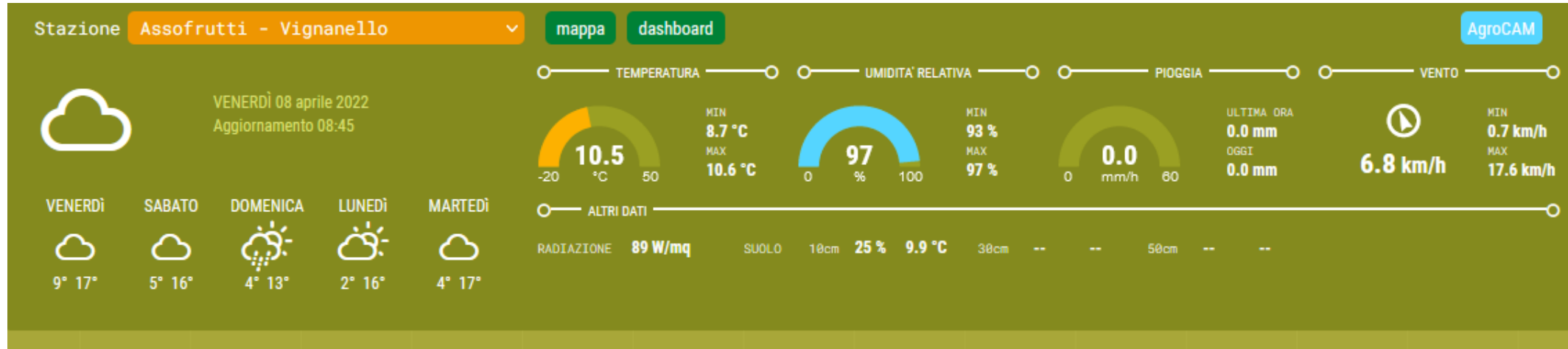
Dati orari



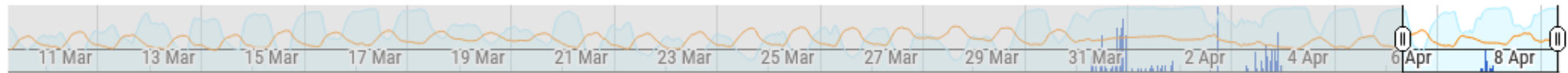
Temperatura, umidità e pioggia



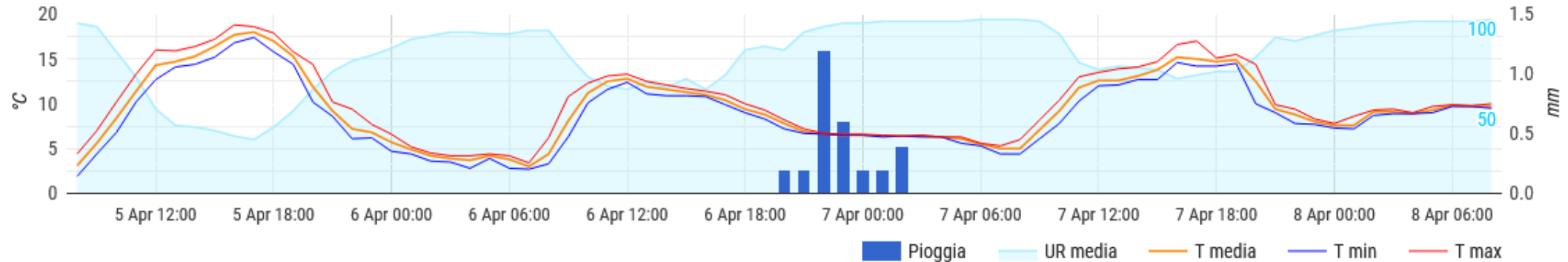
VIGNANELLO



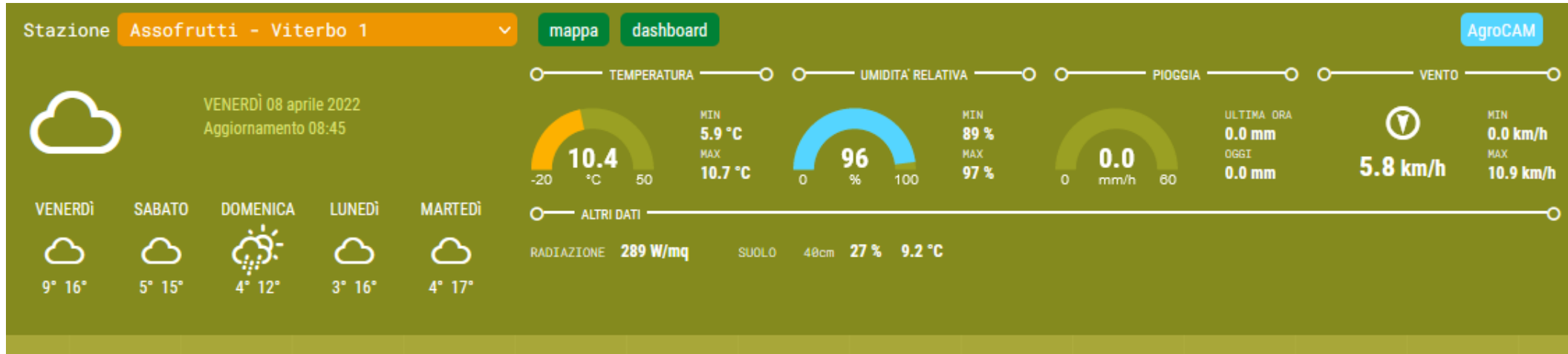
Dati orari



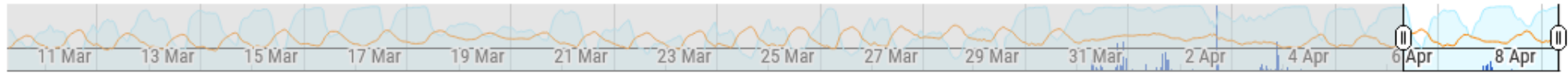
Temperatura, umidità e pioggia



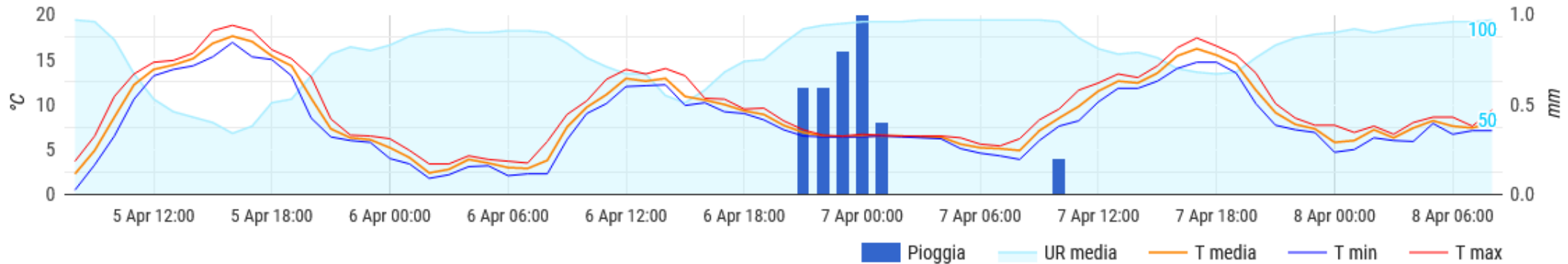
VITERBO (Strada Cassia Nord km 90.)



Dati orari



Temperatura, umidità e pioggia



VITERBO (loc. Norchia)

Stazione **Assofrutti - Viterbo 2**

mappa

dashboard

AgroCAM



VENERDÌ 08 aprile 2022
Aggiornamento 08:45

TEMPERATURA



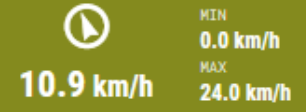
UMIDITA' RELATIVA



PIOGGIA



VENTO



VENERDÌ

SABATO

DOMENICA

LUNEDÌ

MARTEDÌ



11° 17°



7° 15°



5° 14°



5° 16°



5° 17°

ALTRI DATI

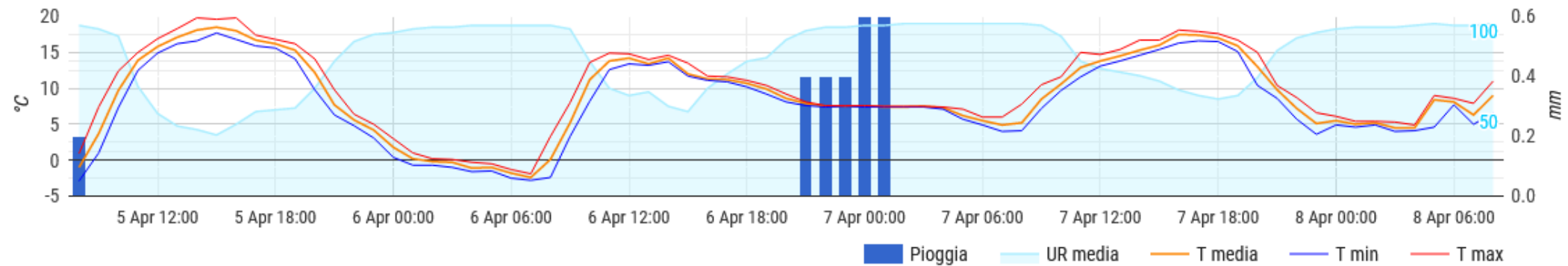
RADIAZIONE 345 W/mq

SUOLO 40cm -- --

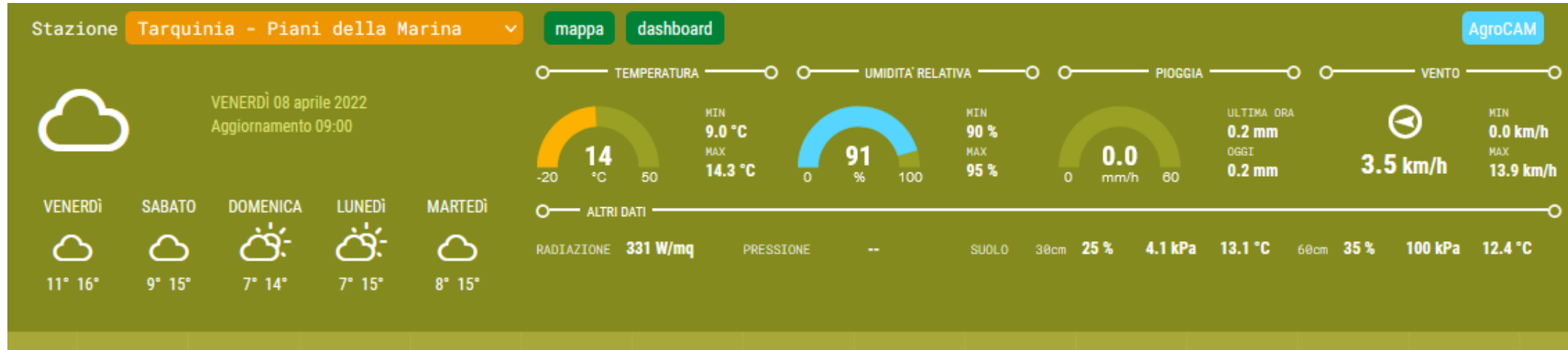
Dati orari



Temperatura, umidità e pioggia



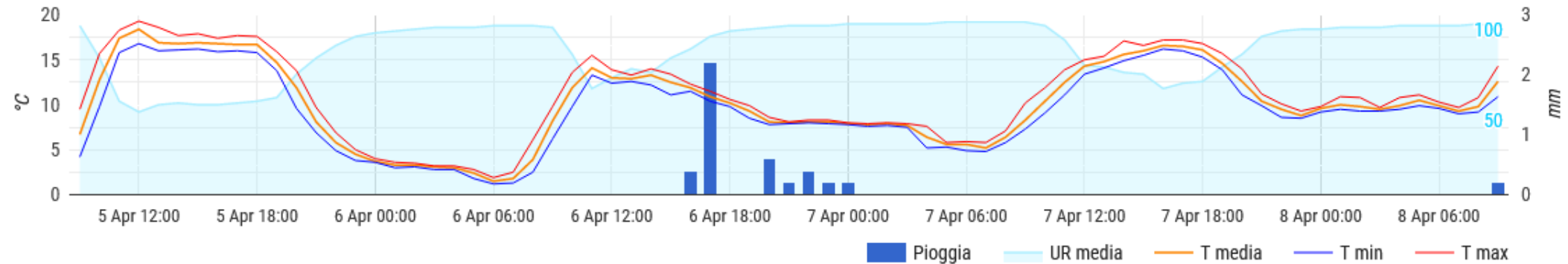
TARQUINIA



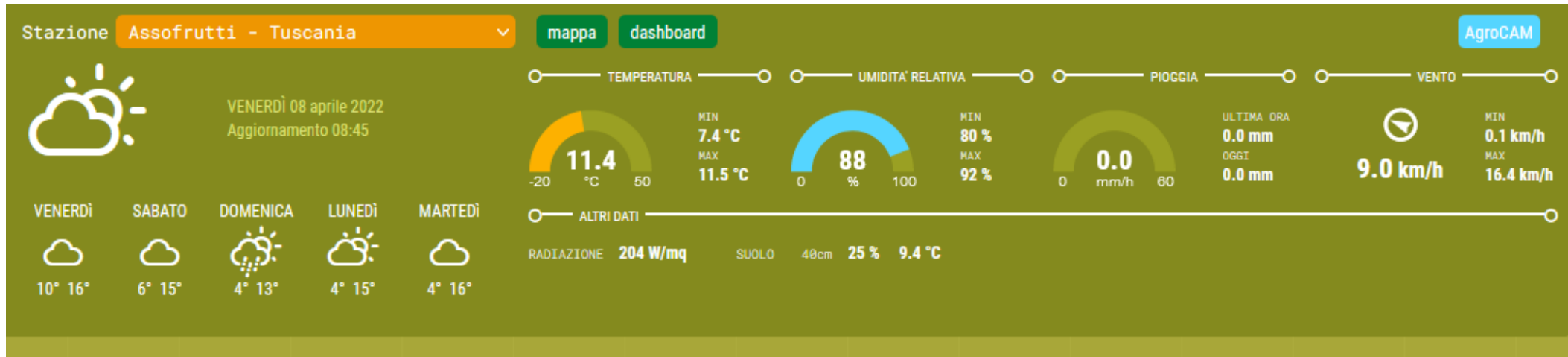
Dati orari



Temperatura, umidità e pioggia



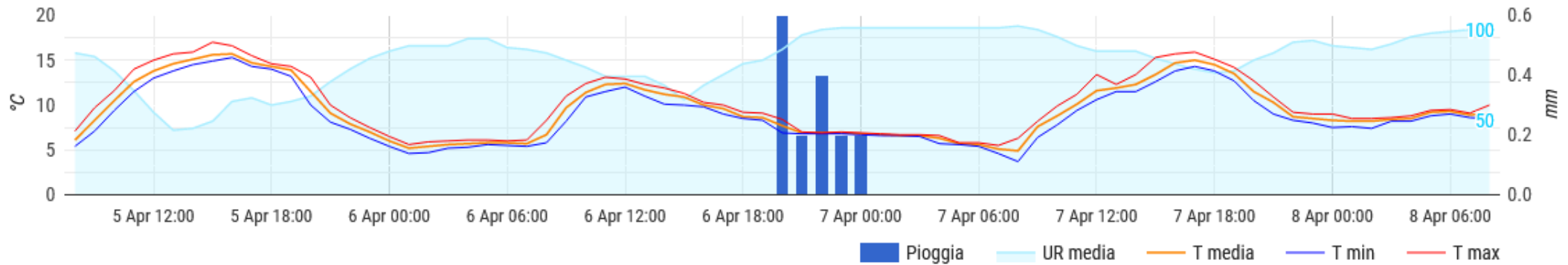
TUSCANIA



Dati orari



Temperatura, umidità e pioggia



VITORCHIANO

Stazione **Assofrutti - Vitorchiano**

[mappa](#) [dashboard](#)

[AgroCAM](#)



VENERDÌ 08 aprile 2022
Aggiornamento 08:45

TEMPERATURA UMIDITA' RELATIVA PIOGGIA VENTO




MIN 4.7 °C
MAX 13.1 °C



MIN 66 %
MAX 82 %



ULTIMA ORA 0.0 mm
OGGI 0.0 mm



MIN 0.0 km/h
MAX 23.7 km/h

VENERDÌ SABATO DOMENICA LUNEDÌ MARTEDÌ



10° 17°



6° 16°



4° 13°



3° 16°



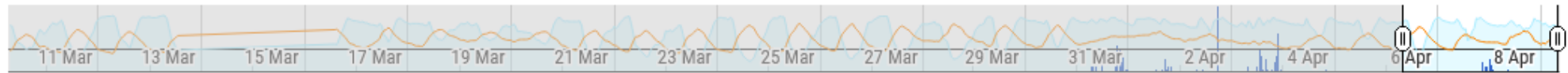
4° 18°

ALTRI DATI

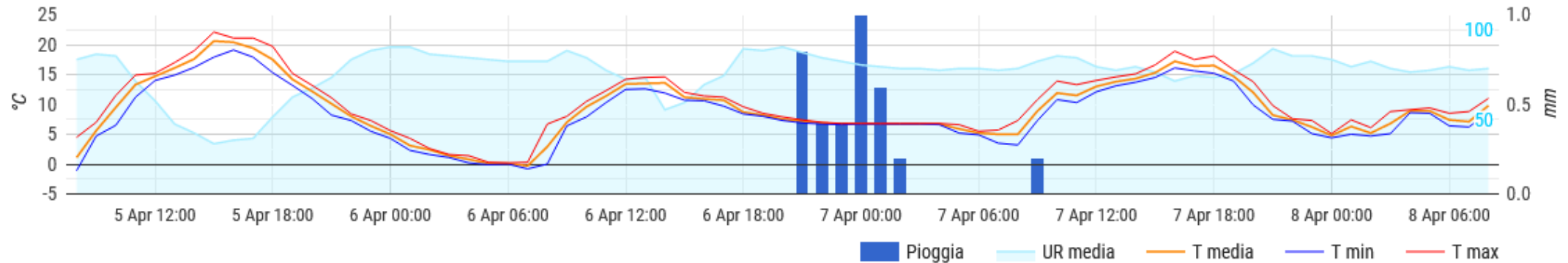
RADIAZIONE 241 W/mq

SUOLO 40cm -- --

Dati orari



Temperatura, umidità e pioggia



BLERA

GIORNO	ORA	T_media	T_min	T_max	U_media	Dir_media	Vel_media	Vel_max	Precipitaz	Radiazione	T_terr-10	T_terr-30
07/04/2022	07:00	8,1	7,3	9	100	151	0,6	1,9	0,1	258	10,7	10,1
07/04/2022	08:00	8,9	8,2	9,9	97	296	1,9	3,2	0	445	10,7	10,1
07/04/2022	09:00	11,2	9,9	12,4	82	296	1,7	3,5	0	603	10,8	10
07/04/2022	10:00	13,1	12	14	74	296	1,4	2,7	0	614	11,1	9,8
07/04/2022	11:00	14	13,2	15	71	271	1,8	3,2	0	564	11,6	9,6
07/04/2022	12:00	14,9	14,3	15,6	67	275	2,5	4,2	0	536	12,1	9,6
07/04/2022	13:00	15,1	14,5	15,6	66	288	2,6	4,7	0	427	12,6	9,7
07/04/2022	14:00	15,5	14,9	16,3	64	295	2,1	4,2	0	424	13	9,8
07/04/2022	15:00	16,3	15,4	17	57	267	3,1	5,3	0	527	13,4	9,9
07/04/2022	16:00	16	15,4	16,8	54	251	2,9	4,8	0	396	13,7	10,1
07/04/2022	17:00	14,7	14,3	15,7	57	255	2,7	4,3	0	192	13,9	10,2
07/04/2022	18:00	12,8	10,4	14,4	64	13	0,8	1,6	0	24	13,9	10,4
07/04/2022	19:00	9,7	8,9	10,4	77	100	1,8	3,3	0	0	13,8	10,5
07/04/2022	20:00	8,4	8,1	8,9	82	93	2,2	3,7	0	0	13,6	10,6
07/04/2022	21:00	8,6	8,1	8,9	84	108	1,9	3	0	0	13,3	10,7
07/04/2022	22:00	8,5	8,3	8,9	84	103	2,3	4	0	0	13	10,7
07/04/2022	23:00	10,9	9,2	11,4	83	160	2	3,4	0	0	12,8	10,7
07/04/2022	24:00	9,9	9,1	10,9	94	116	2,1	3,4	0	0	12,6	10,7
08/04/2022	01:00	9,4	9,1	9,7	96	107	1,9	3,2	0	0	12,4	10,7
08/04/2022	02:00	9,3	9,1	9,5	97	112	2,3	4,1	0	0	12,3	10,6
08/04/2022	03:00	9,4	9,3	9,5	98	121	2,7	4,5	0	0	12,2	10,6
08/04/2022	04:00	9,2	9	9,4	99	119	2	4	0	0	12	10,5
08/04/2022	05:00	9,2	9,1	9,3	99	121	2,9	4,7	0	0	11,9	10,4
08/04/2022	06:00	9,9	9,3	10,4	98	124	2,9	5,3	0	44	11,8	10,4

Fonte: Arsiat

CANALE MONTERANO

GIORNO	ORA	T_media	T_min	T_max	U_media	Dir_media	Vel_media	Vel_max	Precipitaz	Radiazione	T_terr-10	T_terr-30
07/04/2022	07:00	7	5,2	8,5	94	6	1,5	5,1	0	248,5	9,2	9,7
07/04/2022	08:00	9,5	8,3	11	88	341	1,5	4,2	0	458,9	9,1	9,7
07/04/2022	09:00	11,9	10,5	13,8	78	340	1,4	4,3	0	627,4	9,1	9,7
07/04/2022	10:00	13,9	12	15,1	70	321	1,6	4,6	0	706,2	9,1	9,7
07/04/2022	11:00	13,9	12,7	15,4	69	302	1,3	3,2	0	435	9,3	9,6
07/04/2022	12:00	16,1	14,4	18,2	62	288	1,5	5,8	0	773,2	9,6	9,6
07/04/2022	13:00	17,3	15,9	18,7	56	295	2	6,2	0	839,2	9,9	9,6
07/04/2022	14:00	17,4	15,9	18,6	50	277	2,1	8	0	730,9	10,3	9,6
07/04/2022	15:00	17,6	16,1	18,6	45	303	1,8	5,2	0	559,9	10,8	9,6
07/04/2022	16:00	16,9	15,9	18,2	48	291	1,6	5,1	0	375,8	11,2	9,7
07/04/2022	17:00	15,1	13,2	17,1	54	251	1,8	4,8	0	164,7	11,4	9,7
07/04/2022	18:00	11,1	9,1	13,2	71	213	1,3	2,9	0	9	11,4	9,7
07/04/2022	19:00	7,6	6,7	9,2	86	113	0,8	1,7	0	0	11,4	9,8
07/04/2022	20:00	6	5,3	6,9	90	67	0,6	1,5	0	0	11,3	9,8
07/04/2022	21:00	5,7	4,6	6,9	91	186	0,6	1,9	0	0	11,2	9,9
07/04/2022	22:00	6,6	5,8	7,6	92	127	1	2,9	0	0	11	9,9
07/04/2022	23:00	8,8	7,4	9,8	92	170	1,4	4	0	0	10,9	10
07/04/2022	24:00	9,4	8,4	9,9	92	186	0,9	2,4	0	0	10,7	10
08/04/2022	01:00	8	7,5	8,6	92	74	1	2,5	0	0	10,6	10
08/04/2022	02:00	8,1	7,2	9	93	111	1,2	3,5	0	0	10,5	10,1
08/04/2022	03:00	9,2	8,7	9,3	93	96	1,9	4	0	0	10,4	10,1
08/04/2022	04:00	9,2	8,8	9,3	93	61	2,4	4,5	0	0	10,4	10,1
08/04/2022	05:00	9,2	9	9,4	93	80	2	5	0	0	10,3	10,1
08/04/2022	06:00	9,7	9,3	10,2	94	145	2,1	5,3	0	28,5	10,3	10,1

Fonte: Arsiat

BASSANO ROMANO

GIORNO	ORA	T_media	T_min	T_max	U_media	Dir_media	Vel_media	Vel_max	Precipitaz	Radiazione	T_terr-10	T_terr-30
07/04/2022	07:00	6,5	5,3	7,8	100	182	0,6	2	0	155,7	9,4	10,2
07/04/2022	08:00	9,6	7,7	11	91	196	0,9	2,7	0	475,3	9,3	10,1
07/04/2022	09:00	11,5	10,6	12,7	78	195	1	3	0	500,9	9,2	10,1
07/04/2022	10:00	13,7	12,4	15,3	71	113	0,7	2,2	0	670,1	9,3	10
07/04/2022	11:00	13,4	12,6	14,4	69	197	0,9	2,7	0	437,8	9,7	10
07/04/2022	12:00	13,7	12,8	14,5	68	207	1,1	3,5	0	392,5	10,2	10
07/04/2022	13:00	14,5	13,1	15,6	67	205	0,9	3,8	0	386,9	10,7	10
07/04/2022	14:00	15,5	14	17,1	63	189	1	2,9	0	435,5	11,1	10
07/04/2022	15:00	16,8	16	17,5	55	215	1,2	4	0	581,3	11,4	10,1
07/04/2022	16:00	15,4	14	16,9	54	218	1	2,7	0	303	11,8	10,1
07/04/2022	17:00	12,9	11,8	14	61	221	0,8	2,5	0	63,1	12,1	10,2
07/04/2022	18:00	10,9	9,9	11,9	69	226	0,5	1,9	0	7,7	12,1	10,3
07/04/2022	19:00	9,3	8,3	10	75	226	0,5	1,4	0	0	12,1	10,4
07/04/2022	20:00	7,3	6,5	8,3	86	189	0,7	1,3	0	0	11,9	10,5
07/04/2022	21:00	6,2	5,5	6,6	93	187	1,1	1,8	0	0	11,7	10,6
07/04/2022	22:00	5,7	5,4	6	97	180	1,5	2,2	0	0	11,4	10,6
07/04/2022	23:00	7,4	5,4	8,2	100	178	1,9	3	0	0	11,2	10,7
07/04/2022	24:00	8,8	8,2	9,1	100	180	1,5	2,5	0	0	11	10,7
08/04/2022	01:00	8,4	7,7	8,9	100	206	0,5	1,6	0	0	10,8	10,7
08/04/2022	02:00	8,2	7,7	8,8	100	184	1,2	2,3	0	0	10,7	10,7
08/04/2022	03:00	8,9	8,7	9	100	181	1,1	2,1	0	0	10,6	10,7
08/04/2022	04:00	8,7	8,1	9	100	193	0,4	1,5	0	0	10,5	10,6
08/04/2022	05:00	8	7,6	8,5	100	184	0,8	2,3	0	0	10,5	10,6
08/04/2022	06:00	8,9	8,6	9,2	100	172	2,4	5,3	0	11,9	10,4	10,6

Fonte: Arsiat

CORCHIANO

GIORNO	ORA	T_media	T_min	T_max	U_media	Dir_media	Vel_media	Vel_max	Precipitaz	Radiazione	T_terr-10	T_terr-30
07/04/2022	07:00	7,5	6,2	8,6	95	322	2,6	4,6	0	253,5	10,1	10,6
07/04/2022	08:00	9,6	8,5	10,8	83	20	3,4	5,3	0	433,2	10	10,6
07/04/2022	09:00	11	10,2	12	76	26	3,2	7,5	0	527,1	9,9	10,6
07/04/2022	10:00	12,5	10,9	14,2	70	86	2	4,1	0	618,9	10	10,5
07/04/2022	11:00	13,3	12,3	14,6	67	141	1,8	4,9	0	519,6	10,3	10,5
07/04/2022	12:00	13,6	12,9	14,6	66	147	2,2	4,1	0	352,2	10,7	10,5
07/04/2022	13:00	14,1	13,4	15,1	66	131	2	4,3	0	331,2	11,1	10,5
07/04/2022	14:00	15,4	14,3	16,6	63	106	2,2	4,2	0	464,3	11,5	10,5
07/04/2022	15:00	15,5	14,9	16,8	61	107	1,7	4	0	287	11,8	10,5
07/04/2022	16:00	15,5	14,3	16,9	62	134	2,4	4,4	0	275,1	12,1	10,5
07/04/2022	17:00	15	14,1	15,6	64	131	2,9	5,1	0	204,2	12,3	10,5
07/04/2022	18:00	12,4	10,3	14,1	72	136	2,6	4,5	0	23,4	12,5	10,5
07/04/2022	19:00	8,9	7,5	10,6	85	194	1,7	3,4	0	0	12,6	10,6
07/04/2022	20:00	7,4	6,5	8,4	90	204	1,4	2,7	0	0	12,6	10,6
07/04/2022	21:00	6,5	6,1	6,9	94	147	2,3	3,4	0	0	12,5	10,6
07/04/2022	22:00	5,7	4,6	6,3	95	144	1,8	3,2	0	0	12,3	10,7
07/04/2022	23:00	5,5	4,8	6,4	97	203	1,2	2,1	0	0	12,1	10,7
07/04/2022	24:00	6,4	5,8	7,5	98	287	1,2	1,9	0	0	11,9	10,7
08/04/2022	01:00	8	7,5	8,5	99	135	1,3	3,3	0	0	11,6	10,7
08/04/2022	02:00	8,6	8,4	8,7	98	144	1,9	3,1	0	0	11,5	10,6
08/04/2022	03:00	8,8	8,5	9,1	98	200	1,5	2,8	0	0	11,3	10,6
08/04/2022	04:00	8,7	8,2	9,2	98	182	0,7	2	0	0	11,3	10,7
08/04/2022	05:00	8,2	7,9	8,8	99	168	1,2	3,3	0	0	11,2	10,7
08/04/2022	06:00	9,4	8,8	9,9	100	200	2,4	3,9	0	39,4	11,1	10,7

Fonte: Arsiat

**SORIANO NEL CIMINO
(PANTANE)**

GIORNO	ORA	T_media	T_min	T_max	U_media	Dir_media	Vel_media	Vel_max	Precipitaz	Radiazione	T_terr-10	T_terr-30
07/04/2022	07:00	7,5	6	8,7	91	336	2,3	3,9	0	260,8	8,4	8,7
07/04/2022	08:00	8,9	8,3	9,5	85	4	3,3	5,3	0	444,6	8,3	8,7
07/04/2022	09:00	10,2	9,1	11,5	75	15	2,9	5,1	0	539,3	8,3	8,6
07/04/2022	10:00	11,5	10,5	12,7	70	22	1,2	3,3	0	406,6	8,4	8,6
07/04/2022	11:00	12,7	11,8	14,1	68	289	1,4	3,5	0	356,3	8,6	8,6
07/04/2022	12:00	13,3	12,7	14	67	243	1	2,4	0	252,3	8,9	8,5
07/04/2022	13:00	13,7	13	14,7	67	263	2,3	5,7	0	288	9,1	8,5
07/04/2022	14:00	14,6	14	15,3	65	289	2,2	5,8	0	348,5	9,4	8,5
07/04/2022	15:00	15,4	14,4	17,9	64	334	1,6	5,5	0	363,3	9,6	8,6
07/04/2022	16:00	16,4	15,1	18,5	58	264	2,6	5,3	0	313,1	9,7	8,6
07/04/2022	17:00	16,1	15,5	17,1	58	243	3,1	5,8	0	192,9	9,9	8,6
07/04/2022	18:00	13,7	11,9	15,5	63	277	1,8	3	0	30	10,1	8,7
07/04/2022	19:00	10,2	7,9	12,3	74	210	0,8	1,6	0	0	10,2	8,8
07/04/2022	20:00	7,6	7	8,3	86	145	1	2,5	0	0	10,2	8,9
07/04/2022	21:00	6,7	5,8	7,5	88	124	1,4	3,4	0	0	10,1	9
07/04/2022	22:00	7,2	6,6	8,1	90	134	1,7	4	0	0	10	9,1
07/04/2022	23:00	8,2	8	8,5	89	150	2,4	4,2	0	0	9,9	9,1
07/04/2022	24:00	9	8,5	9,3	90	143	2,4	4,8	0	0	9,7	9,1
08/04/2022	01:00	8,9	8,7	9,1	91	126	2	4,3	0	0	9,6	9,1
08/04/2022	02:00	9,1	9	9,3	91	146	2,7	5,5	0	0	9,5	9,2
08/04/2022	03:00	9,3	9,1	9,6	91	172	2,4	5,1	0	0	9,4	9,2
08/04/2022	04:00	9,6	9,3	9,7	91	169	2,2	4,5	0	0	9,4	9,2
08/04/2022	05:00	9,5	9	9,7	91	144	2,2	4,1	0	0	9,3	9,2
08/04/2022	06:00	9,7	9,6	10	91	174	3,4	7,4	0	29,3	9,3	9,1

Fonte: Arsiat

**RONCIGLIONE
(LOC. PONTEROTTO)**

GIORNO	ORA	T_media	T_min	T_max	U_media	Dir_media	Vel_media	Vel_max	Precipitaz	Radiazione
07/04/2022	07:00	7,9	6,4	9,3	89	333	1,3	3,2	0	292
07/04/2022	08:00	9,6	9	10,4	78	45	1,9	3,2	0	490
07/04/2022	09:00	10,6	10,3	11,1	74	51	1,6	4	0	334
07/04/2022	10:00	11	10,1	12,3	71	59	1,5	3	0	445
07/04/2022	11:00	12,4	11,7	13	67	136	1,1	3,3	0	445
07/04/2022	12:00	13,4	12,8	13,9	66	233	1,7	3,9	0	359
07/04/2022	13:00	14,3	13,7	14,8	62	295	2,3	3,9	0	438
07/04/2022	14:00	14,9	14,6	15,2	59	284	2	4,3	0	310
07/04/2022	15:00	15,6	14,7	16,4	58	345	1,3	2,7	0	382
07/04/2022	16:00	16,1	15,5	16,5	55	284	1,9	4	0	335
07/04/2022	17:00	16	15,5	16,6	56	248	1,9	3,5	0	201
07/04/2022	18:00	13,9	12,1	15,4	62	254	1,3	2,3	0	28
07/04/2022	19:00	10,7	10	12	73	234	0,9	2,3	0	0
07/04/2022	20:00	8,4	6,8	10,1	80	273	0,7	1,5	0	0
07/04/2022	21:00	6,4	5,4	7	86	237	0,7	1,6	0	0
07/04/2022	22:00	5,6	5,3	6,2	89	339	0,7	1,6	0	0
07/04/2022	23:00	5,8	5	6,5	90	307	0,6	1,3	0	0
07/04/2022	24:00	7,5	6,4	8,1	92	350	0,5	1,1	0	0
08/04/2022	01:00	8,3	7,8	9,1	94	24	0,8	1,3	0	0
08/04/2022	02:00	9,2	9	9,3	94	159	0,4	1,5	0	0
08/04/2022	03:00	9,2	9,1	9,3	94	237	0,7	1,5	0	0
08/04/2022	04:00	9,4	9,3	9,5	95	303	0,7	1,2	0	0
08/04/2022	05:00	9,4	9,3	9,5	95	132	0,4	1,1	0	0
08/04/2022	06:00	9,6	9,4	10	95	207	0,7	1,7	0	23

Fonte: Arsiat