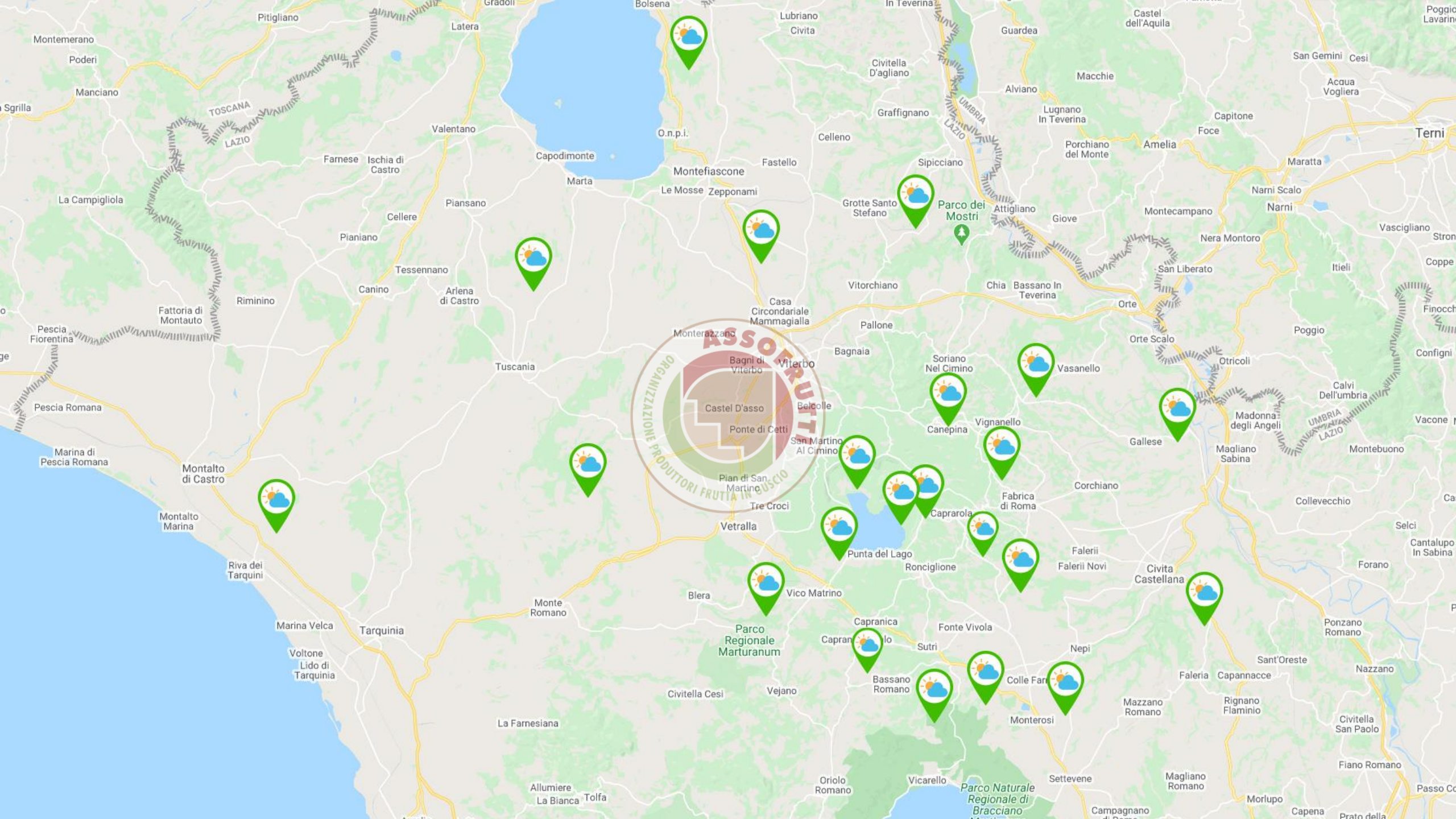
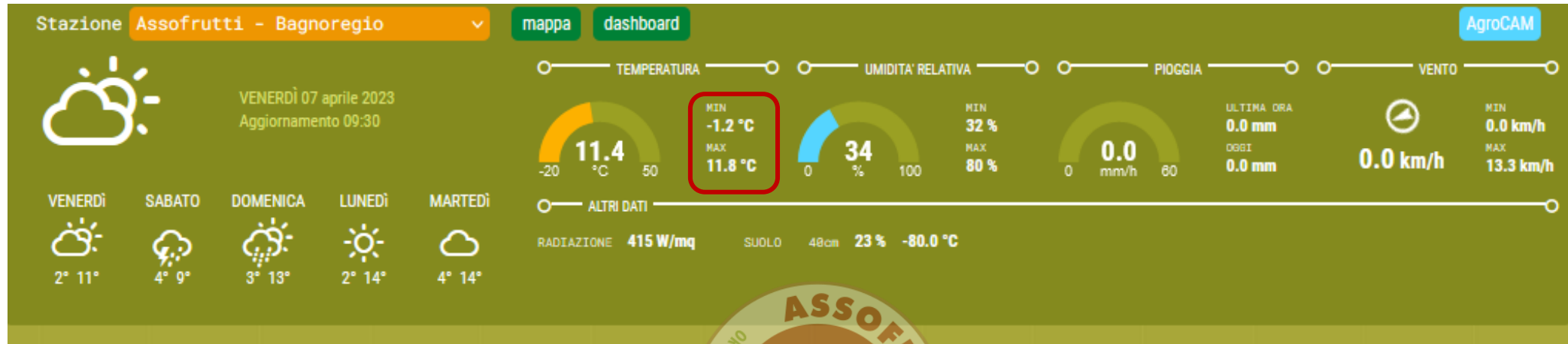





**UFFICIO AGRONOMO ASOFRUTTI - AGROMETEO
BOLLETTINO DEL 7 APRILE 2023**



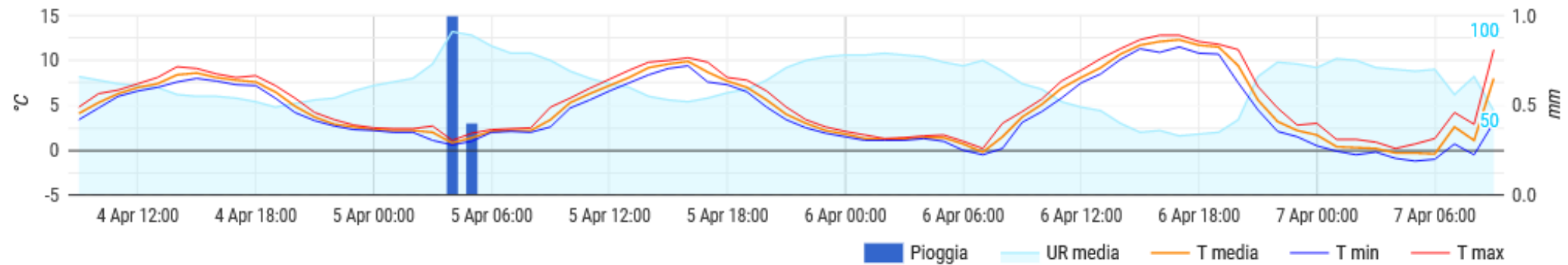
BAGNOREGIO



Dati orari



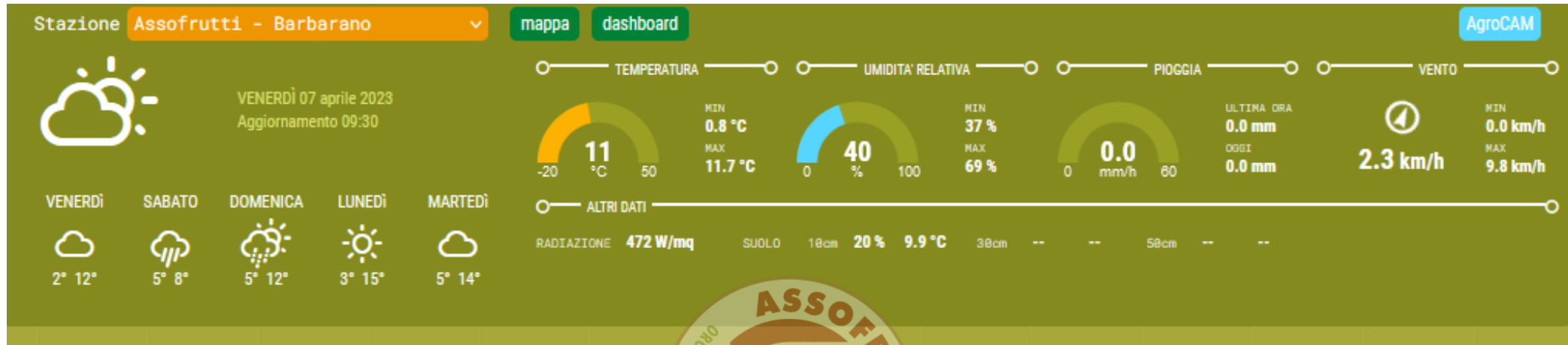
Temperatura, umidità e pioggia




CANEPINA



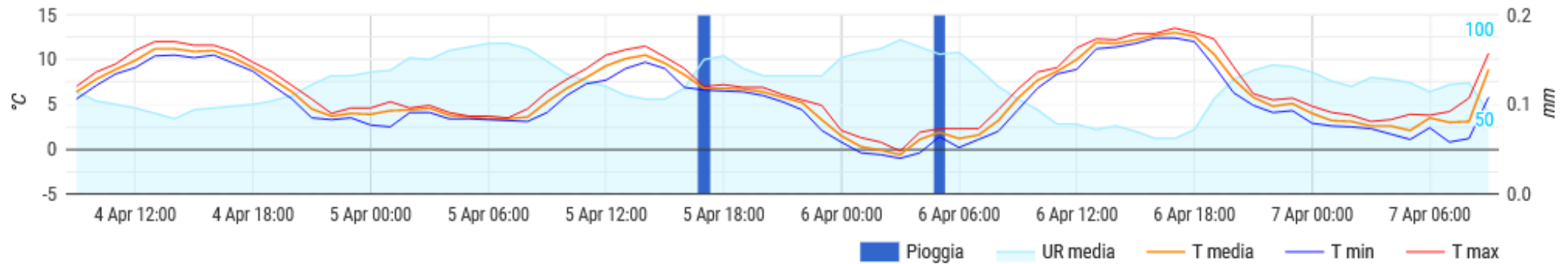
BARBARANO



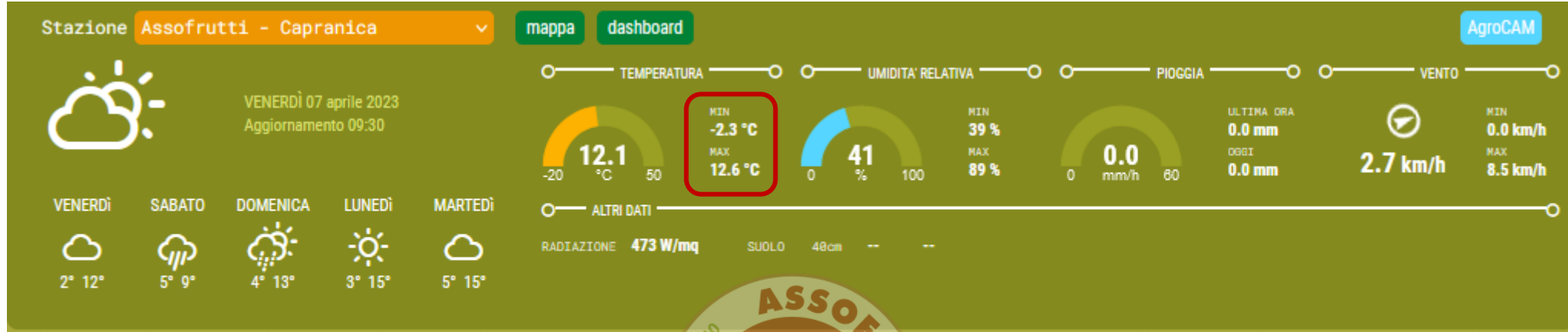
Dati orari



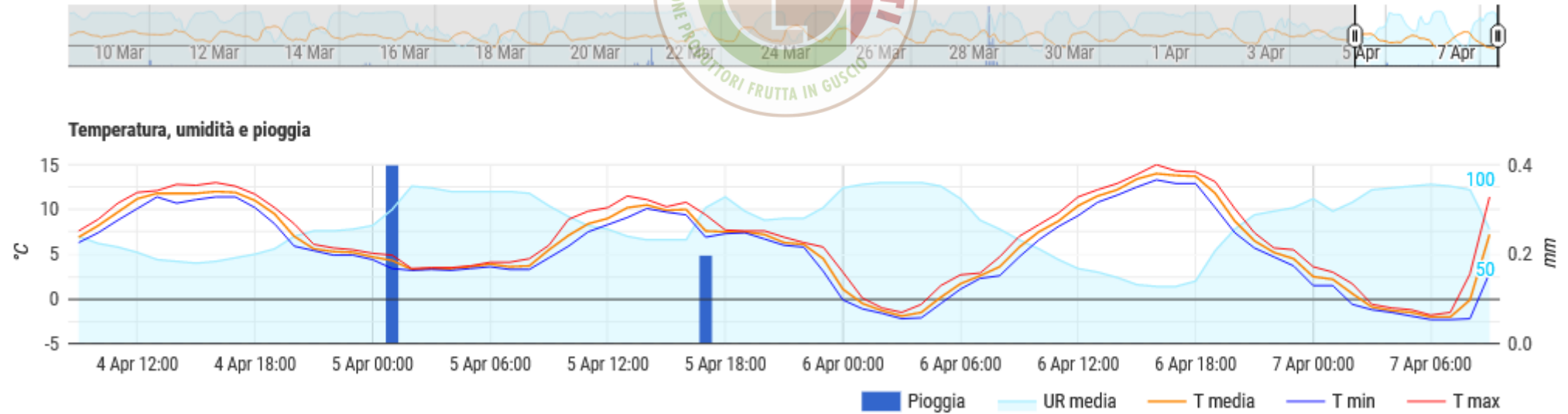
Temperatura, umidità e pioggia



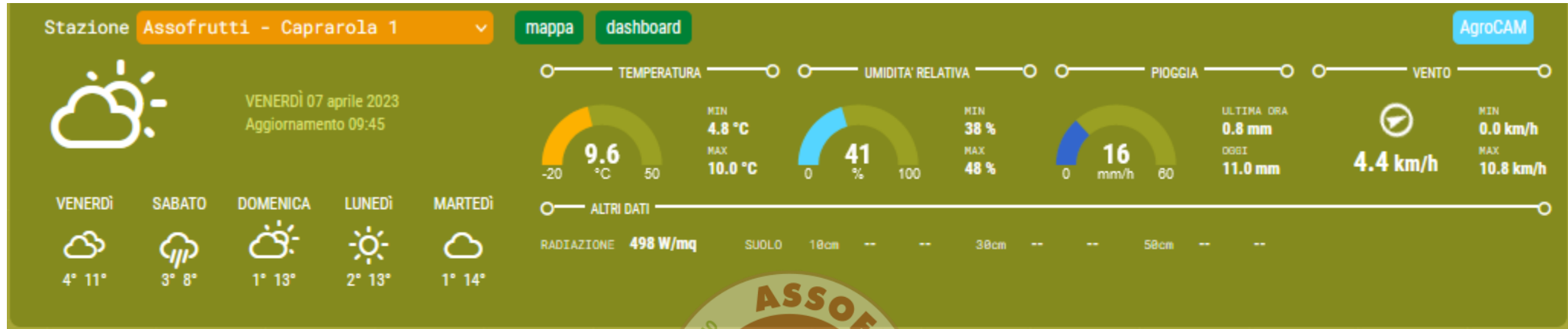
CAPRANICA



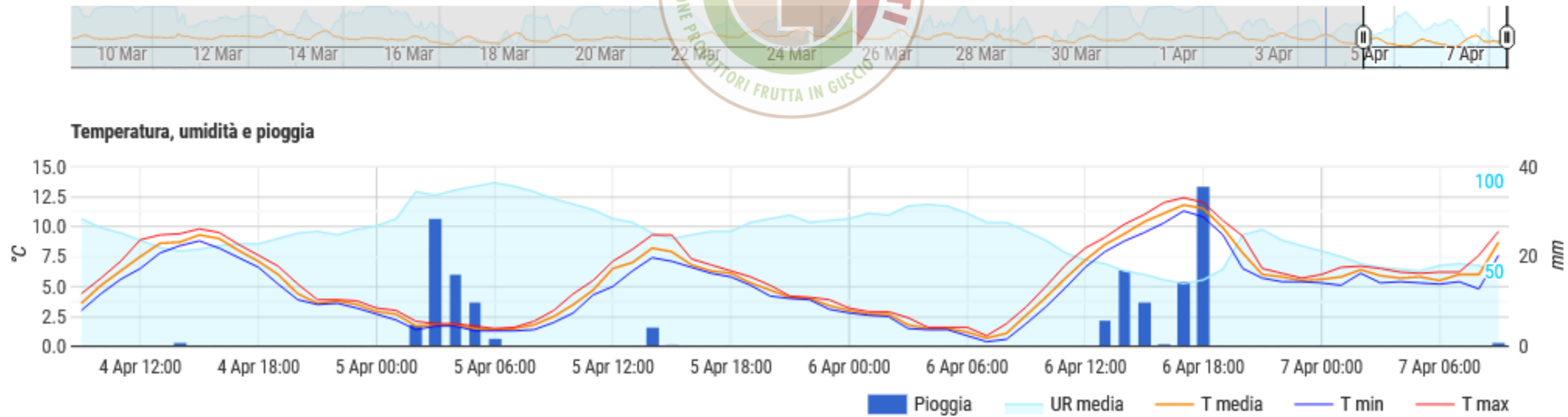
Dati orari



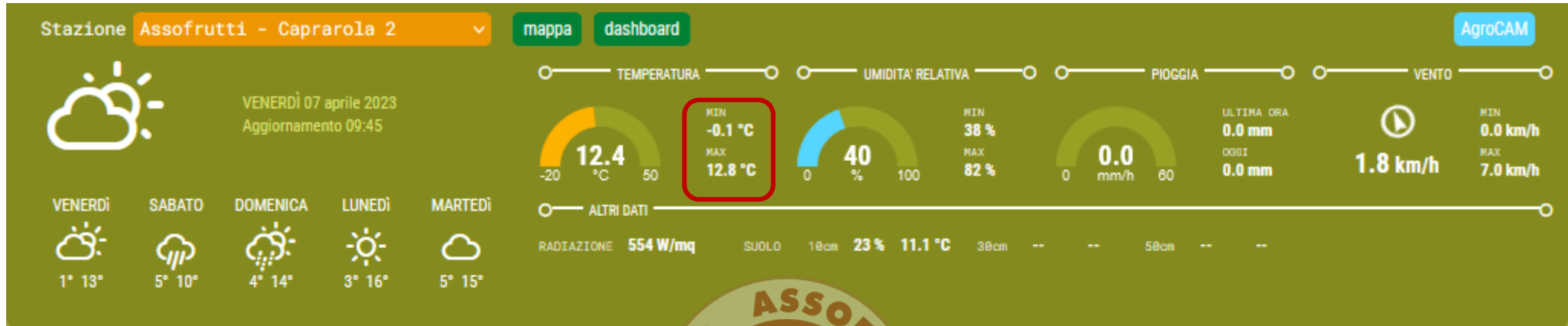
CAPRAROLA (Loc. San Rocco)



Dati orari



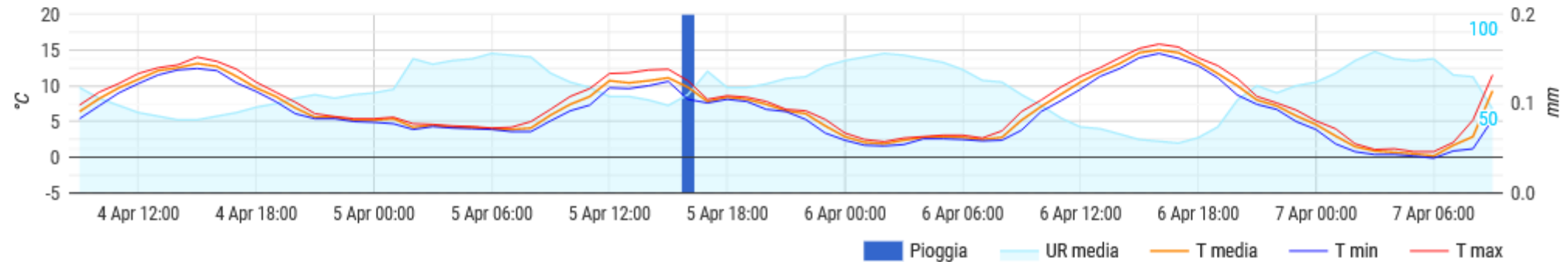
CAPRAROLA (Loc. Stazione)



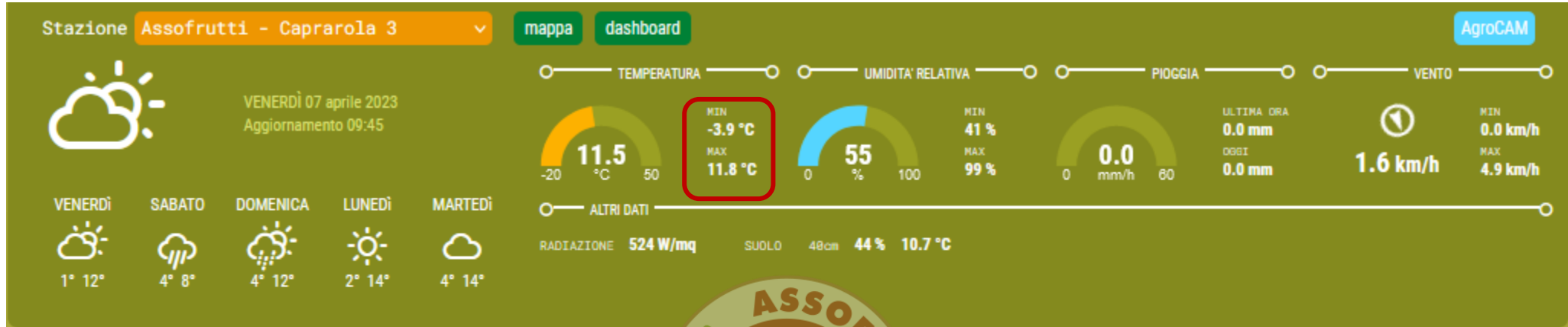
Dati orari



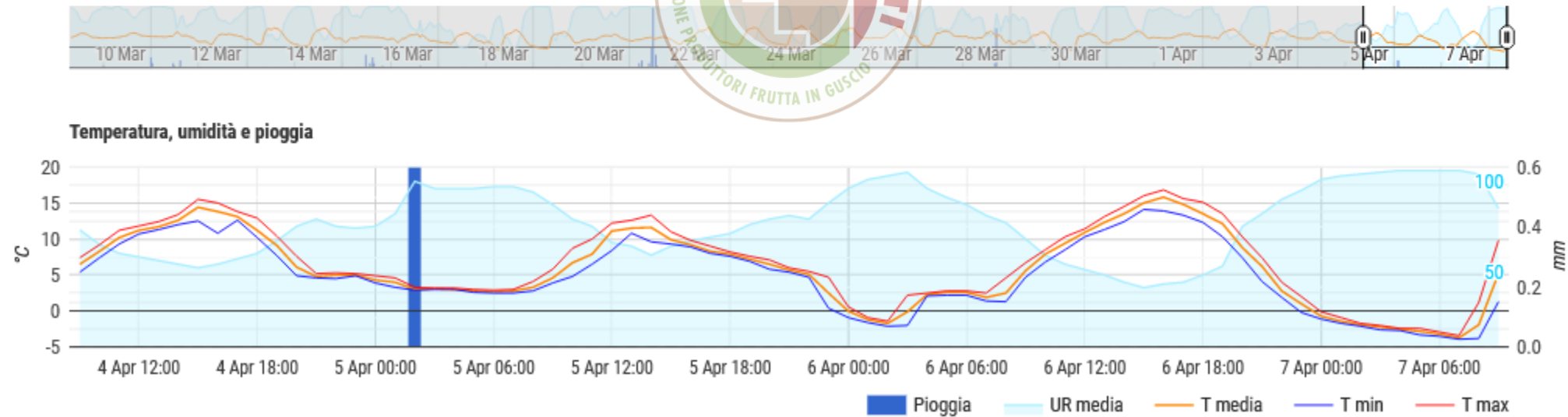
Temperatura, umidità e pioggia



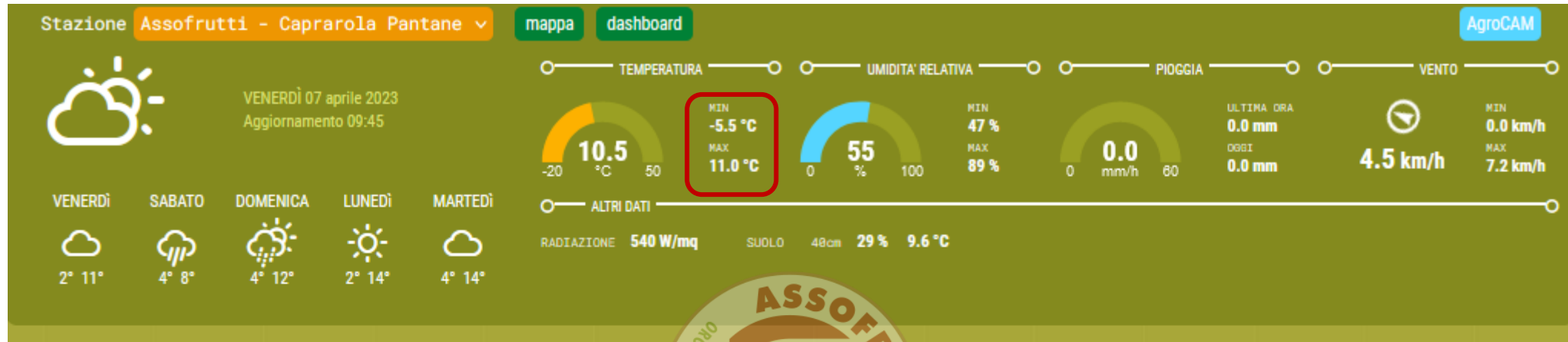
CAPRAROLA (Loc. Procoio)




Dati orari



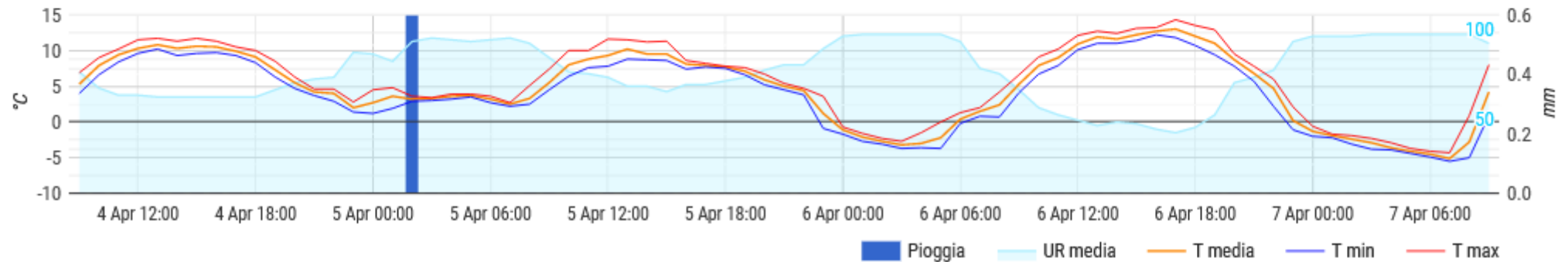
CAPRAROLA (Loc. Pantane)



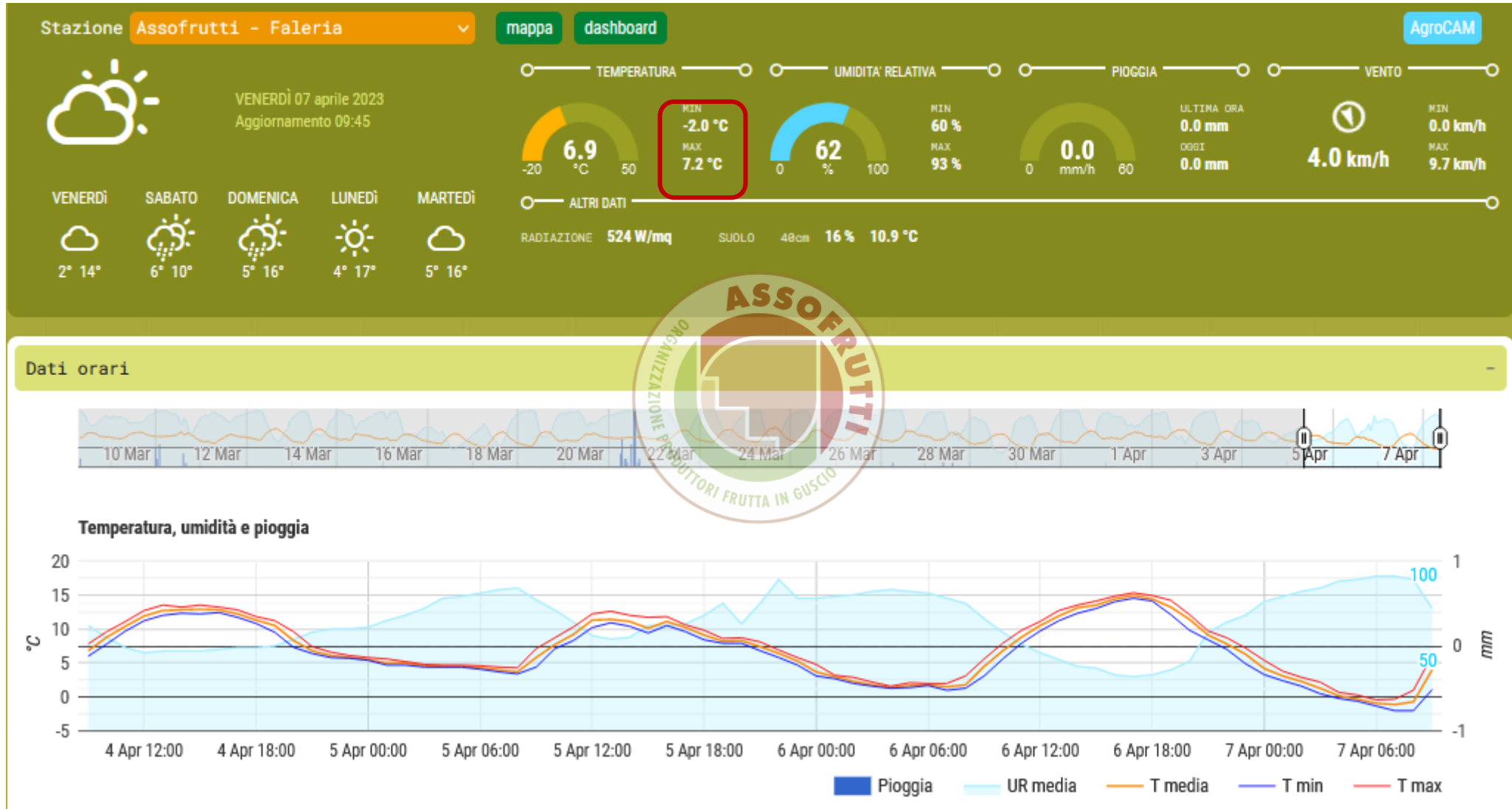
Dati orari



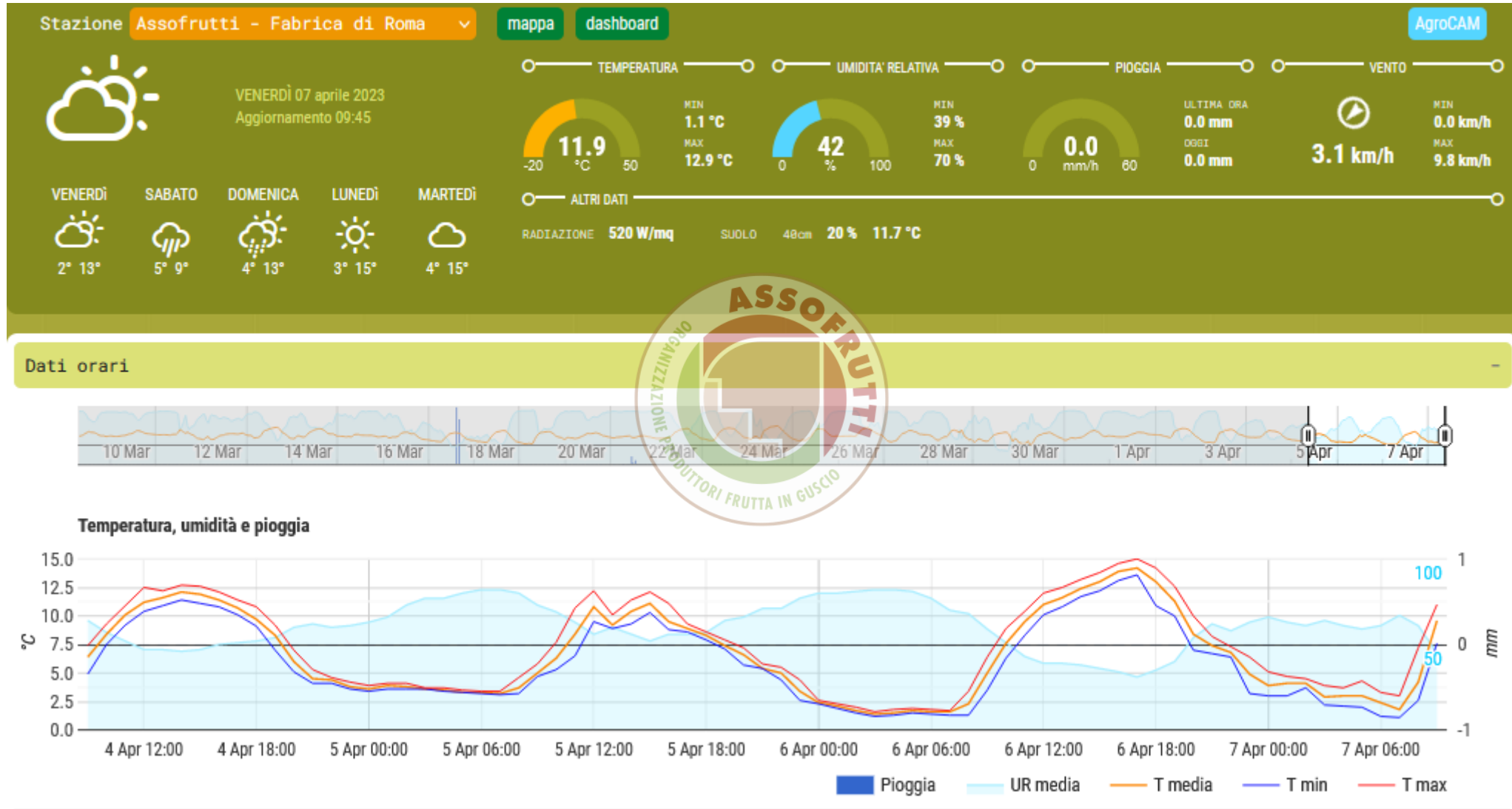
Temperatura, umidità e pioggia



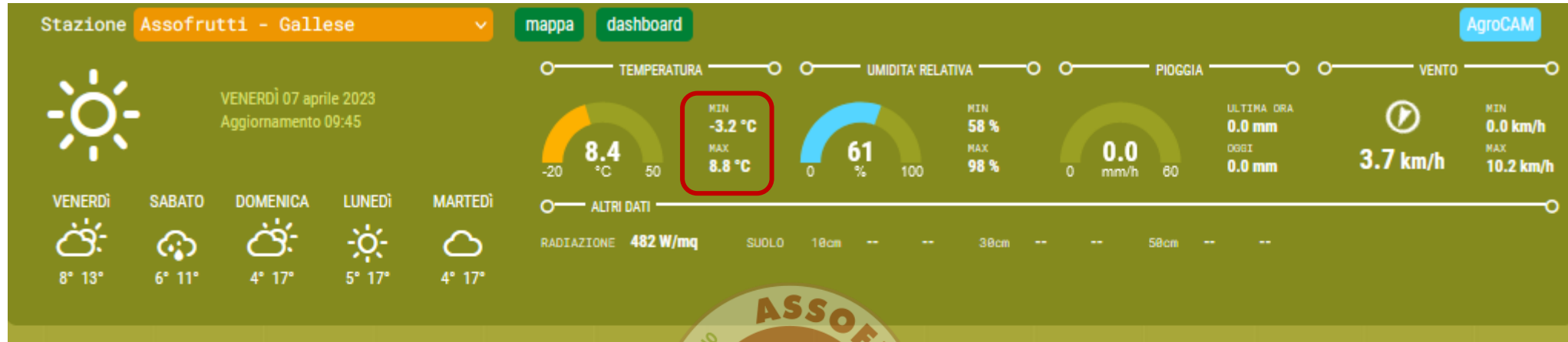
FALERIA



FABRICA DI ROMA



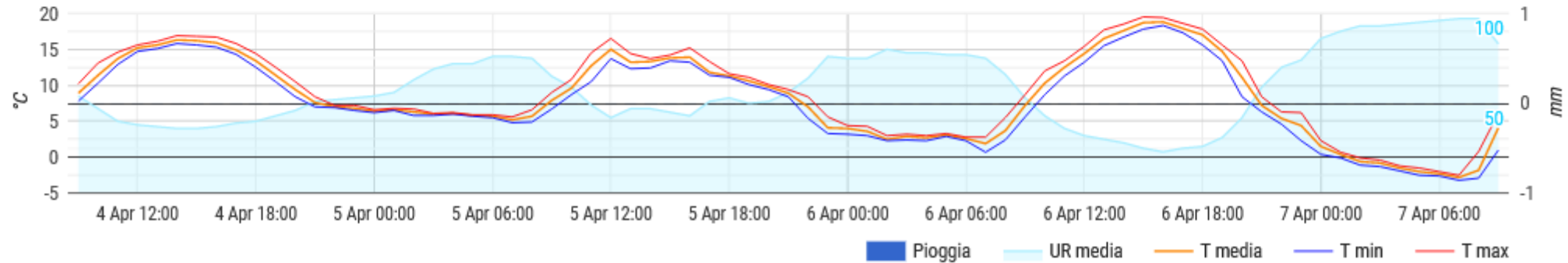
GALLESE



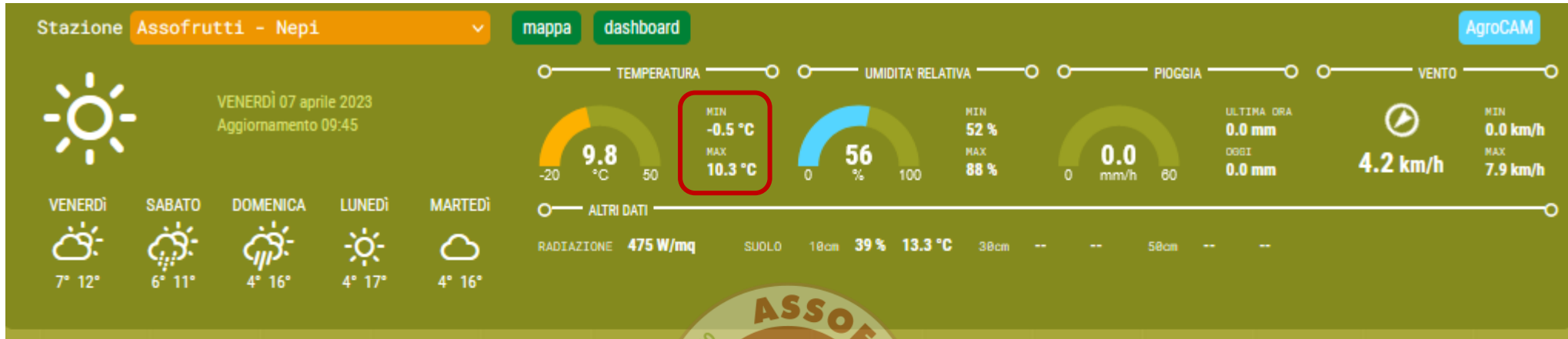
Dati orari



Temperatura, umidità e pioggia



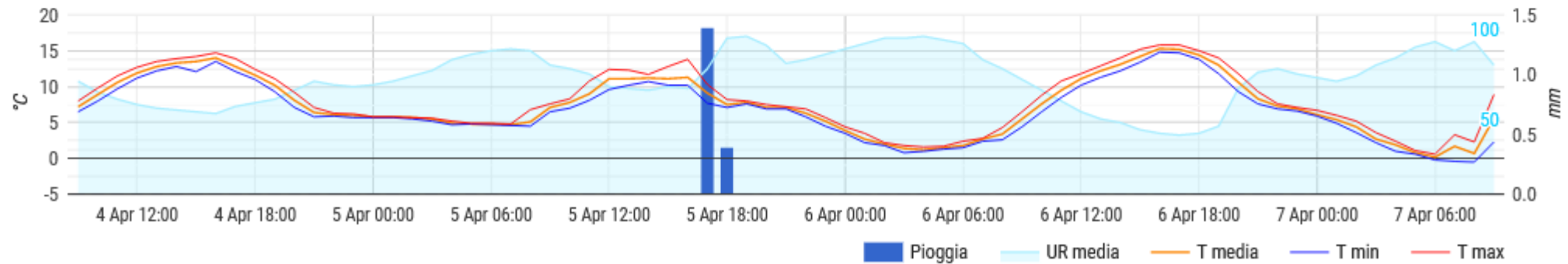
NEPI



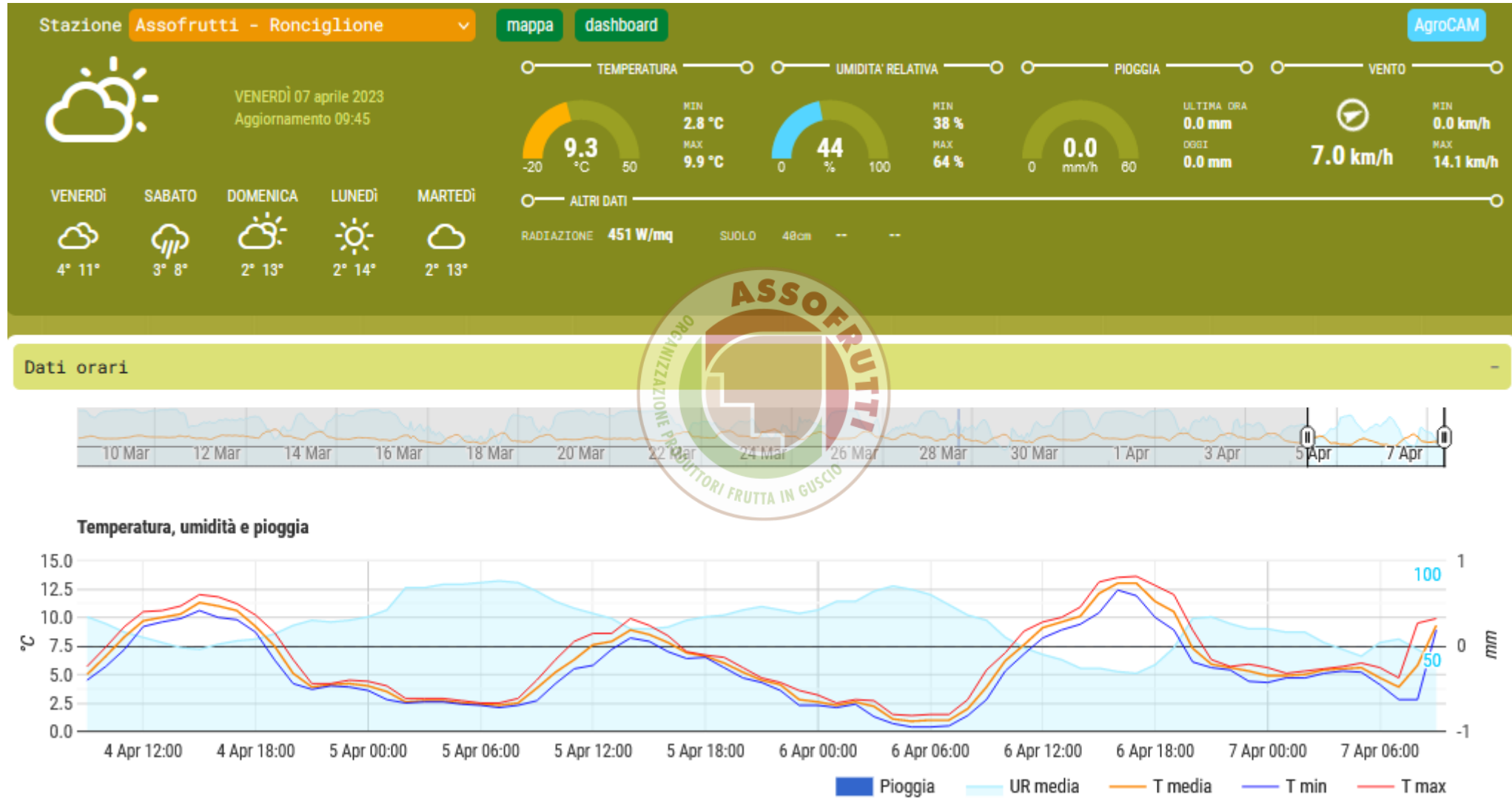
Dati orari



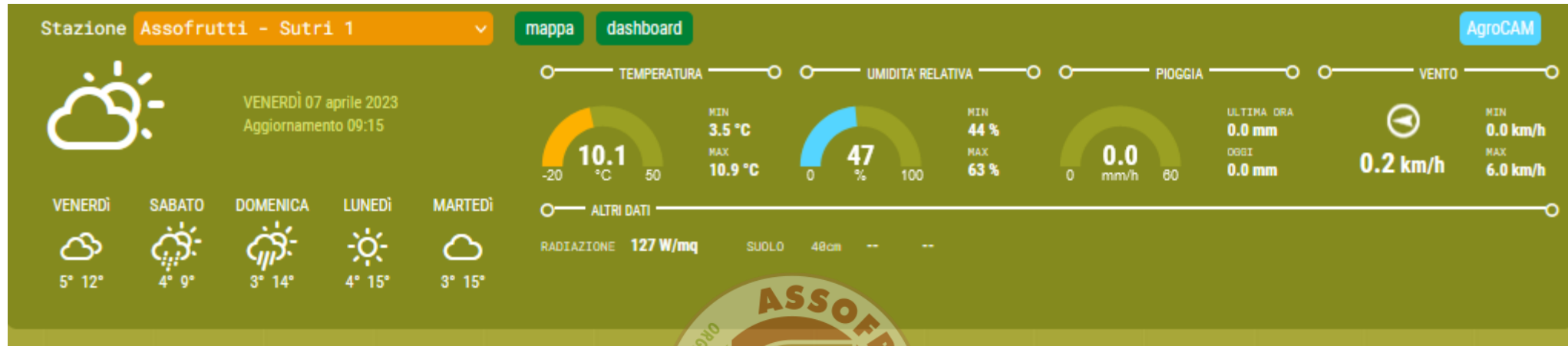
Temperatura, umidità e pioggia



RONCIGLIONE



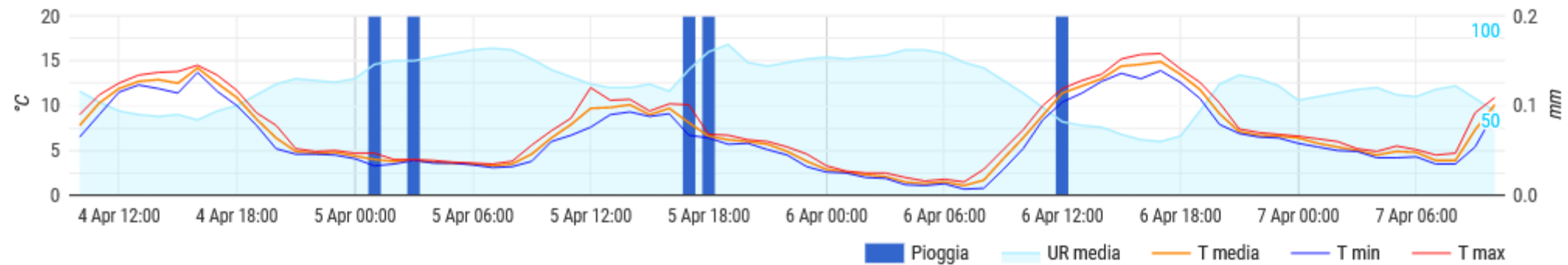
SUTRI (loc. Cornacchia)



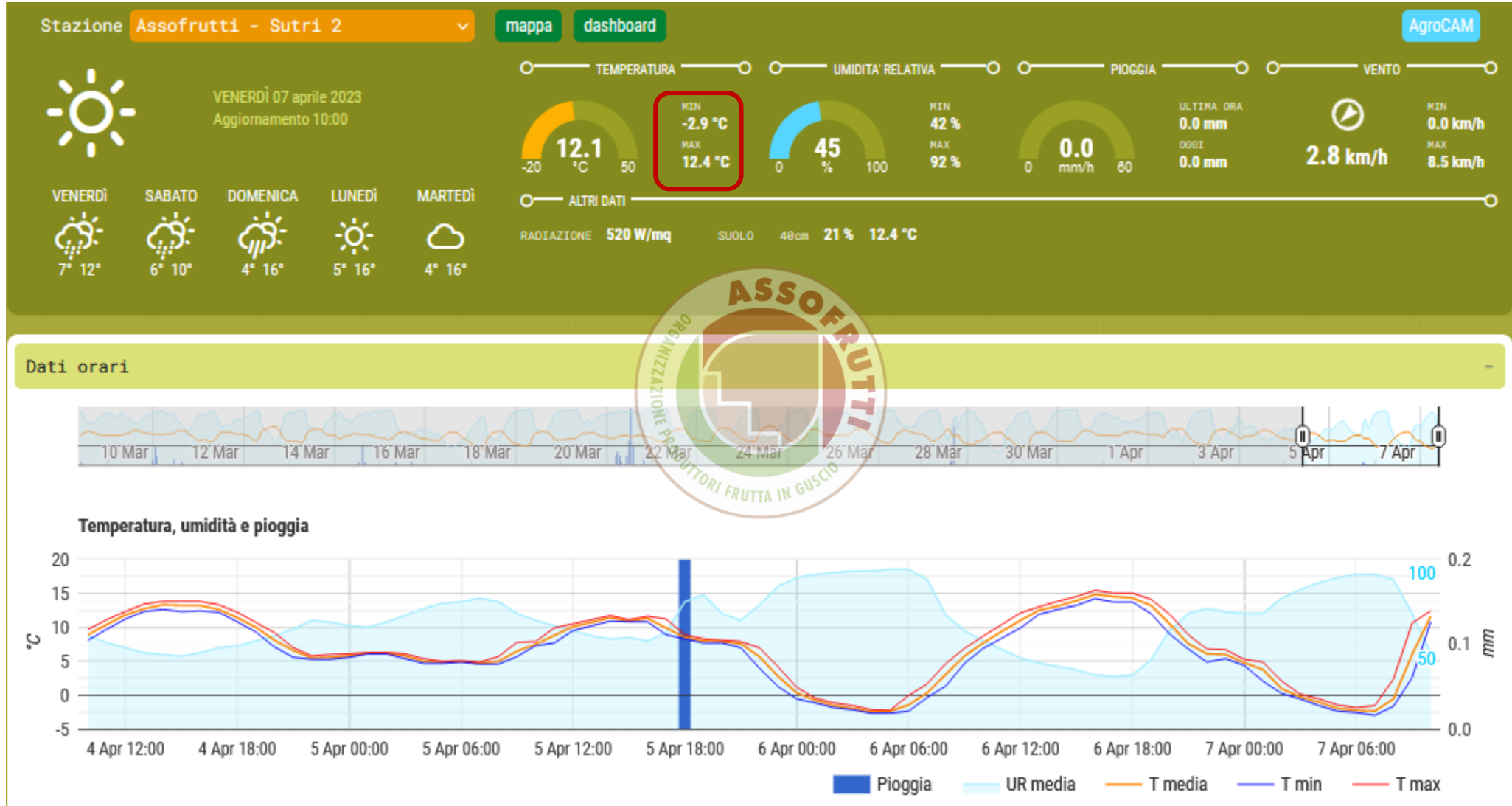
Dati orari



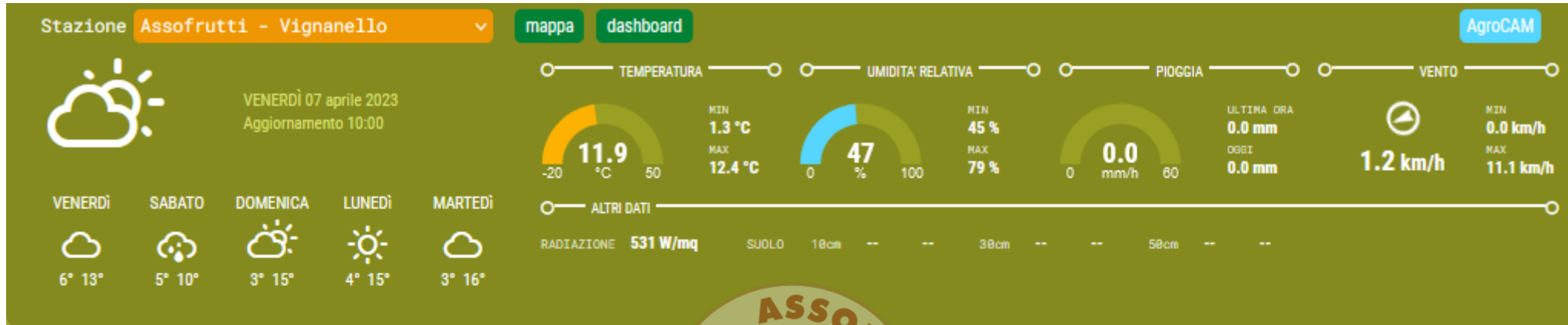
Temperatura, umidità e pioggia



SUTRI (loc. Vallicella)



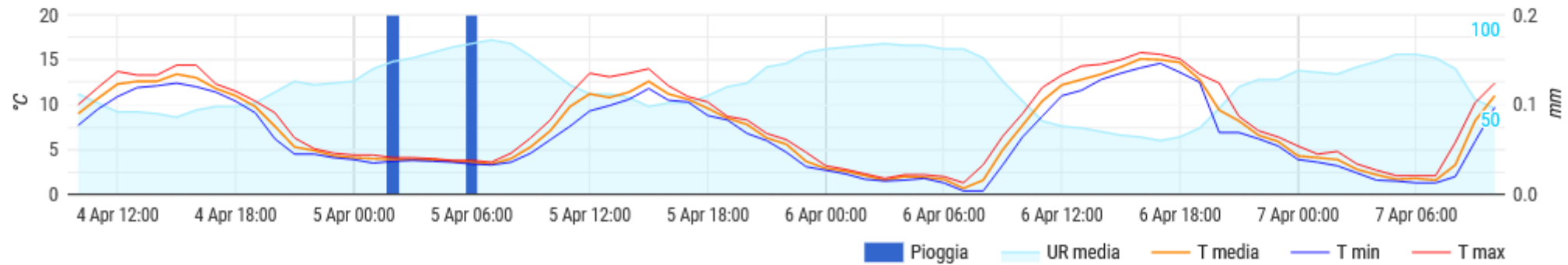
VIGNANELLO



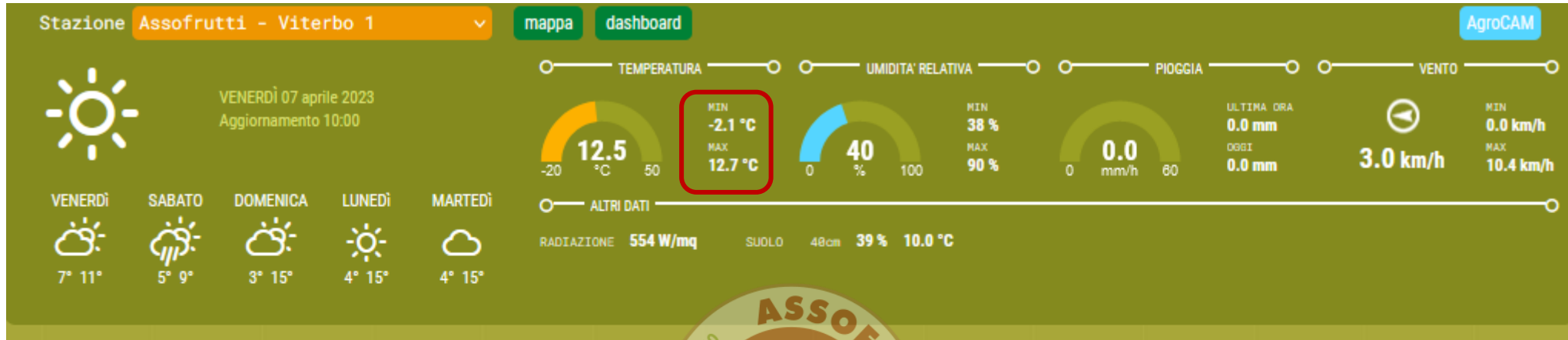
Dati orari



Temperatura, umidità e pioggia



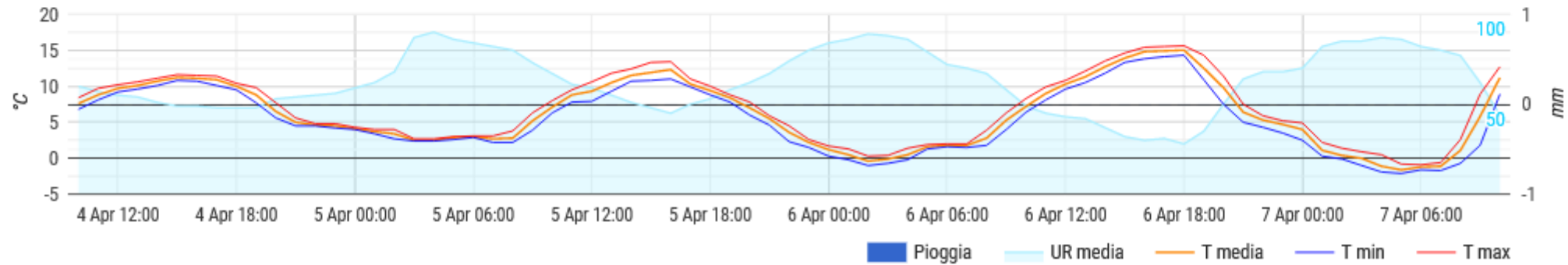
VITERBO (Strada Cassia Nord km 90.)



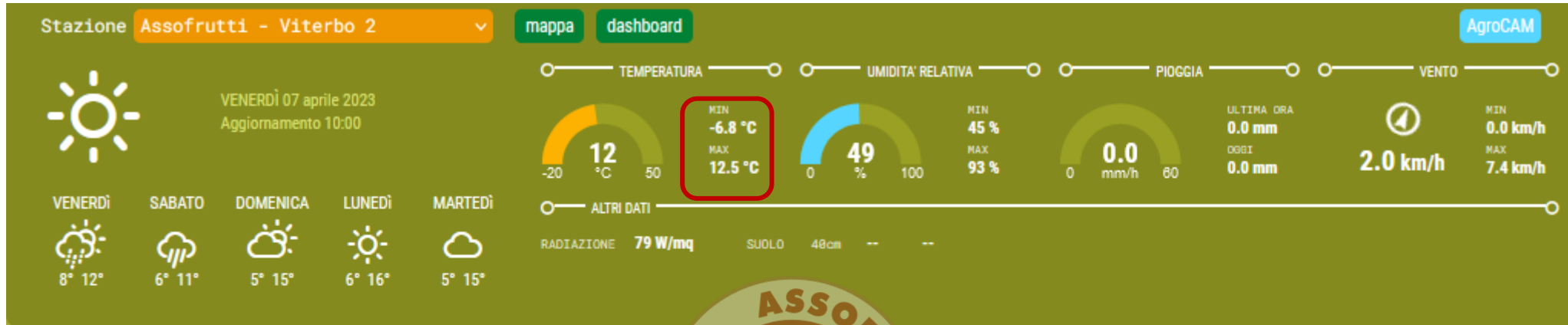
Dati orari



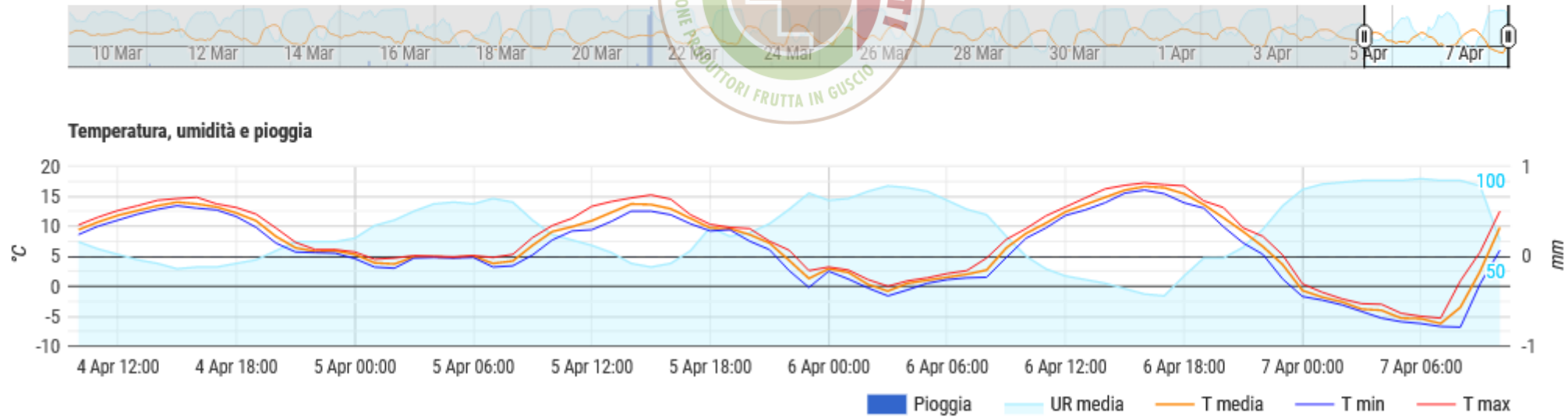
Temperatura, umidità e pioggia



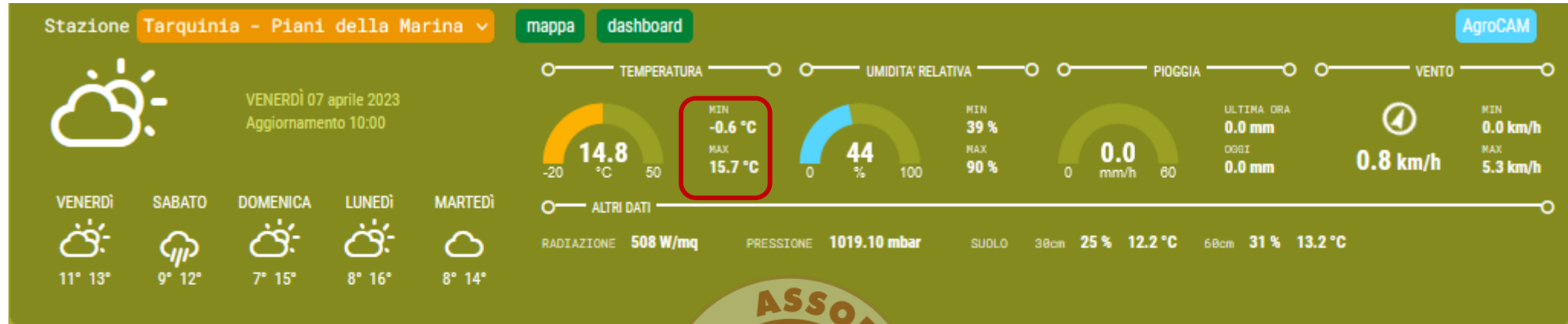
VITERBO (loc. Norchia)



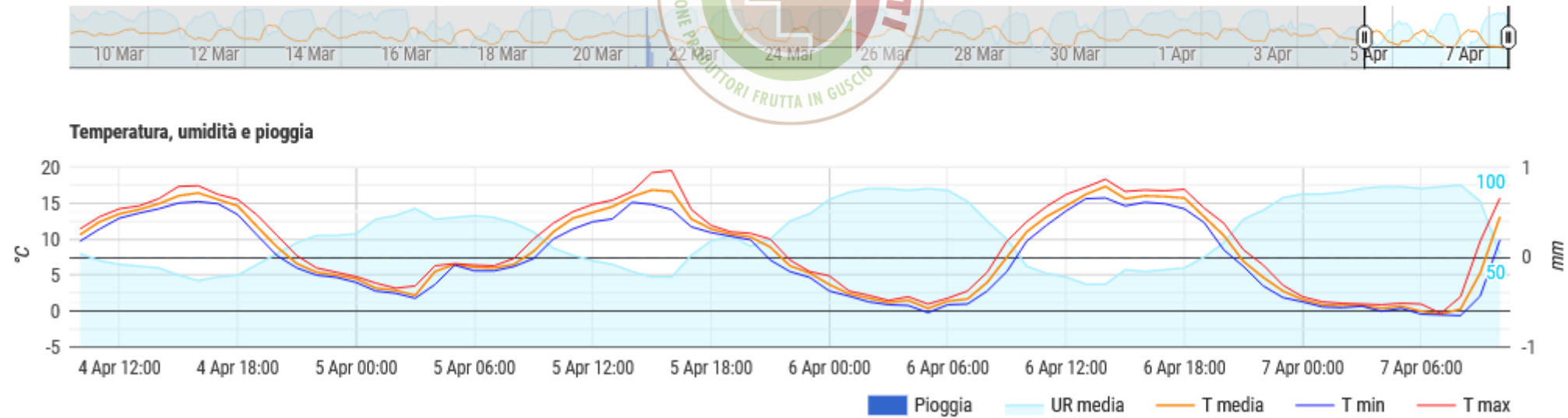
Dati orari



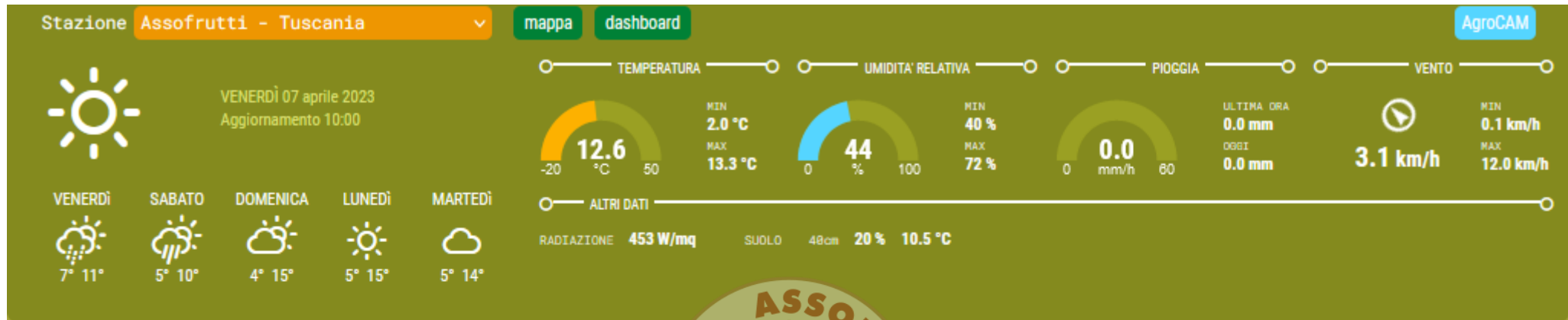
TARQUINIA



Dati orari



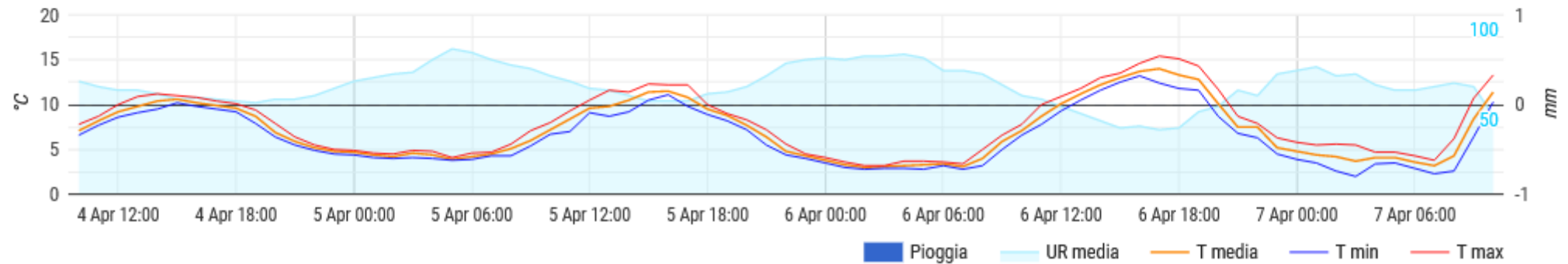
TUSCANIA



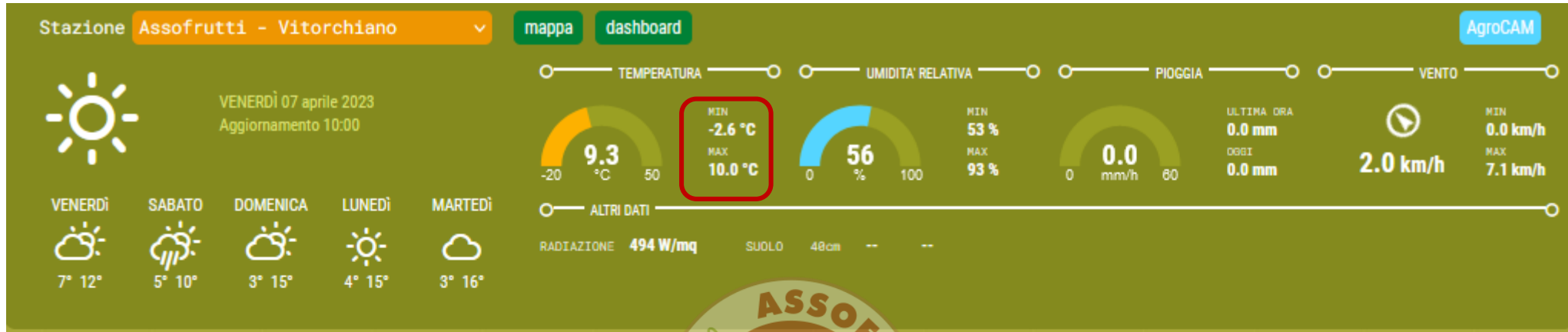
Dati orari



Temperatura, umidità e pioggia



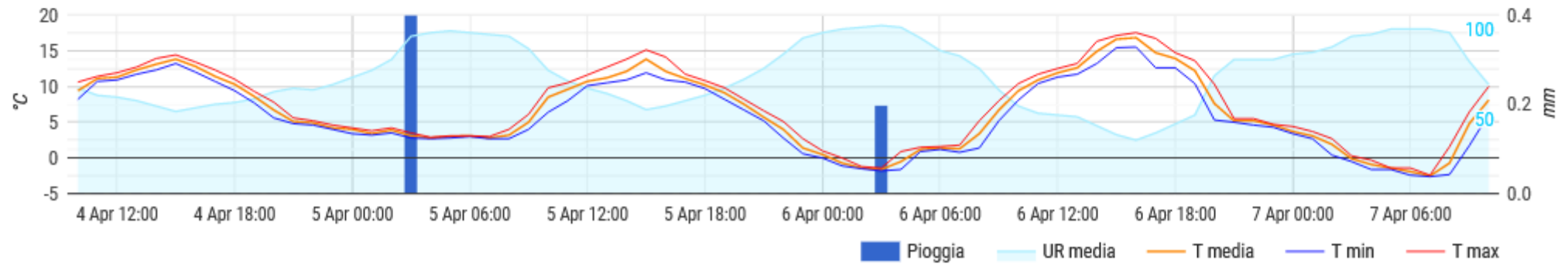
VITORCHIANO



Dati orari



Temperatura, umidità e pioggia



BLERA

| GIORNO | ORA | T_media | T_min | T_max | U_media | Dir_media | Vel_media | Vel_max | Precipitaz | Radiazione | T_terr-10 | T_terr-30 |
|------------|-------|---------|-------|-------|---------|-----------|-----------|---------|------------|------------|-----------|-----------|
| 06/04/2023 | 08:00 | 7,2 | 6,2 | 8,6 | 53 | 356 | 2,7 | 6,3 | 0 | 514 | 10,7 | 10,9 |
| 06/04/2023 | 09:00 | 9,7 | 8,4 | 10,8 | 42 | 1 | 2,6 | 4,9 | 0 | 689 | 10,7 | 10,9 |
| 06/04/2023 | 10:00 | 11,3 | 10,6 | 12 | 39 | 335 | 2,7 | 5,9 | 0 | 813 | 10,9 | 10,8 |
| 06/04/2023 | 11:00 | 12,4 | 11,9 | 13 | 38 | 339 | 2,7 | 5,6 | 0 | 898 | 11,1 | 10,7 |
| 06/04/2023 | 12:00 | 13,4 | 12,6 | 14,1 | 37 | 338 | 2,7 | 5,5 | 0 | 916 | 11,4 | 10,7 |
| 06/04/2023 | 13:00 | 14,2 | 13,4 | 15,1 | 33 | 344 | 2,6 | 5,8 | 0 | 878 | 11,8 | 10,7 |
| 06/04/2023 | 14:00 | 14,6 | 14,1 | 15,1 | 31 | 343 | 2,2 | 5,1 | 0 | 664 | 12,1 | 10,7 |
| 06/04/2023 | 15:00 | 15 | 14,6 | 15,5 | 30 | 332 | 2,8 | 5,5 | 0 | 632 | 12,5 | 10,8 |
| 06/04/2023 | 16:00 | 14 | 12,9 | 14,8 | 43 | 266 | 3,6 | 7,8 | 0 | 422 | 12,7 | 10,9 |
| 06/04/2023 | 17:00 | 11,8 | 10,6 | 12,9 | 54 | 249 | 2,8 | 5,3 | 0 | 148 | 12,9 | 10,9 |
| 06/04/2023 | 18:00 | 9,9 | 9 | 10,7 | 60 | 190 | 2,1 | 3,7 | 0 | 23 | 12,9 | 11,1 |
| 06/04/2023 | 19:00 | 7,7 | 6,6 | 8,9 | 66 | 112 | 0,9 | 2,1 | 0 | 0 | 12,9 | 11,2 |
| 06/04/2023 | 20:00 | 5,2 | 4,4 | 6,5 | 76 | 87 | 2 | 2,7 | 0 | 0 | 12,8 | 11,3 |
| 06/04/2023 | 21:00 | 3,6 | 2,9 | 4,4 | 82 | 76 | 1,9 | 2,8 | 0 | 0 | 12,6 | 11,3 |
| 06/04/2023 | 22:00 | 2,6 | 2,3 | 2,9 | 82 | 86 | 2,2 | 3,4 | 0 | 0 | 12,5 | 11,4 |
| 06/04/2023 | 23:00 | 2,5 | 2,1 | 3 | 80 | 94 | 2,2 | 2,8 | 0 | 0 | 12,3 | 11,4 |
| 06/04/2023 | 24:00 | 1,5 | 1,3 | 2,3 | 79 | 93 | 2,4 | 3,1 | 0 | 0 | 12,1 | 11,3 |
| 07/04/2023 | 01:00 | 1,8 | 1,5 | 2 | 74 | 91 | 2,4 | 3,5 | 0 | 0 | 11,9 | 11,3 |
| 07/04/2023 | 02:00 | 1,2 | 0,8 | 1,9 | 77 | 89 | 2,4 | 3 | 0 | 0 | 11,7 | 11,2 |
| 07/04/2023 | 03:00 | 1 | 0,6 | 1,4 | 80 | 88 | 2,2 | 3 | 0 | 0 | 11,5 | 11,2 |
| 07/04/2023 | 04:00 | 0,2 | -0,1 | 0,7 | 82 | 84 | 2,3 | 3,1 | 0 | 0 | 11,3 | 11,1 |
| 07/04/2023 | 05:00 | -0,1 | -0,3 | 0,2 | 83 | 91 | 2,6 | 3,4 | 0 | 0 | 11,2 | 11,1 |
| 07/04/2023 | 06:00 | 2,3 | 0,3 | 5,2 | 74 | 97 | 1,9 | 3 | 0 | 88 | 11,1 | 11,1 |
| 07/04/2023 | 07:00 | N.D. | N.D. | N.D. | N.D. | N.D. | N.D. | N.D. | N.D. | N.D. | N.D. | N.D. |

Fonte: Arsiat

CANALE MONTERANO

| GIORNO | ORA | T_media | T_min | T_max | U_media | Dir_media | Vel_media | Vel_max | Precipitaz | Radiazione | T_terr-10 | T_terr-30 |
|------------|-------|---------|-------|-------|---------|-----------|-----------|---------|------------|------------|-----------|-----------|
| 06/04/2023 | 08:00 | 7,8 | 6,4 | 9,1 | 59 | 47 | 4,1 | 8 | 0 | 483,7 | 9,4 | 11,2 |
| 06/04/2023 | 09:00 | 10,3 | 8,5 | 11,6 | 50 | 52 | 4,5 | 8,7 | 0 | 650,4 | 9,3 | 11,2 |
| 06/04/2023 | 10:00 | 12,8 | 10,3 | 14,2 | 42 | 60 | 3,7 | 7,9 | 0 | 766,1 | 9,3 | 11,2 |
| 06/04/2023 | 11:00 | 14,5 | 13,3 | 15,9 | 36 | 54 | 2,9 | 6,4 | 0 | 839,2 | 9,5 | 11,1 |
| 06/04/2023 | 12:00 | 15,4 | 13,8 | 17 | 32 | 7 | 1,9 | 4,3 | 0 | 848,8 | 9,9 | 11,1 |
| 06/04/2023 | 13:00 | 16,3 | 14,9 | 17,6 | 32 | 334 | 1,7 | 4,8 | 0 | 820,5 | 10,4 | 11,1 |
| 06/04/2023 | 14:00 | 16,7 | 15,1 | 18,1 | 31 | 339 | 2 | 5,5 | 0 | 711,5 | 11 | 11 |
| 06/04/2023 | 15:00 | 16,1 | 14,3 | 17,4 | 31 | 10 | 2 | 7,2 | 0 | 507 | 11,4 | 11 |
| 06/04/2023 | 16:00 | 15,1 | 12,9 | 17,4 | 37 | 321 | 1,8 | 5,8 | 0 | 381,8 | 11,7 | 11 |
| 06/04/2023 | 17:00 | 11,9 | 10,1 | 13,2 | 50 | 300 | 2 | 5,6 | 0 | 161,5 | 11,9 | 11 |
| 06/04/2023 | 18:00 | 8,7 | 7,4 | 10,1 | 60 | 321 | 1,5 | 5 | 0 | 7,1 | 11,9 | 11 |
| 06/04/2023 | 19:00 | 6,3 | 4,3 | 8,4 | 64 | 47 | 1,1 | 4,5 | 0 | 0 | 11,8 | 11 |
| 06/04/2023 | 20:00 | 3,2 | 1,9 | 4,3 | 78 | 68 | 1,1 | 2,4 | 0 | 0 | 11,7 | 11,1 |
| 06/04/2023 | 21:00 | 1,6 | 0,8 | 2,4 | 82 | 68 | 1 | 2,7 | 0 | 0 | 11,5 | 11,1 |
| 06/04/2023 | 22:00 | 1,2 | 0,4 | 1,6 | 81 | 58 | 1,8 | 2,9 | 0 | 0 | 11,3 | 11,1 |
| 06/04/2023 | 23:00 | 0,1 | -0,4 | 0,8 | 82 | 61 | 1,6 | 2,8 | 0 | 0 | 11,1 | 11,2 |
| 06/04/2023 | 24:00 | -0,1 | -0,8 | 0,2 | 83 | 54 | 2,4 | 3,1 | 0 | 0 | 10,9 | 11,2 |
| 07/04/2023 | 01:00 | -0,5 | -1,3 | 0 | 84 | 58 | 2,9 | 3,9 | 0 | 0 | 10,7 | 11,2 |
| 07/04/2023 | 02:00 | -1,6 | -2,1 | -1 | 84 | 53 | 2,5 | 3,1 | 0 | 0 | 10,5 | 11,2 |
| 07/04/2023 | 03:00 | -1,1 | -1,5 | -0,8 | 82 | 49 | 1,7 | 3 | 0 | 0 | 10,3 | 11,2 |
| 07/04/2023 | 04:00 | -1,7 | -2,1 | -1,3 | 84 | 53 | 1,5 | 2,6 | 0 | 0 | 10,1 | 11,2 |
| 07/04/2023 | 05:00 | -1,7 | -1,9 | -1,3 | 84 | 58 | 2,1 | 3,2 | 0 | 0 | 9,9 | 11,2 |
| 07/04/2023 | 06:00 | -0,1 | -1,4 | 1,7 | 84 | 54 | 1,6 | 2,5 | 0 | 67,3 | 9,8 | 11,1 |
| 07/04/2023 | 07:00 | 5,1 | 1,7 | 8,4 | 75 | 69 | 1 | 1,9 | 0 | 251 | 9,6 | 11,1 |

BASSANO ROMANO

| GIORNO | ORA | T_media | T_min | T_max | U_media | Dir_media | Vel_media | Vel_max | Precipitaz | Radiazione | T_terr-10 | T_terr-30 |
|------------|-------|---------|-------|-------|---------|-----------|-----------|---------|------------|------------|-----------|-----------|
| 06/04/2023 | 08:00 | 6,7 | 5,3 | 8,1 | 60 | 163 | 0,8 | 3,3 | 0 | 472,3 | 8,8 | 11,5 |
| 06/04/2023 | 09:00 | 9,5 | 7,7 | 10,9 | 52 | 85 | 0,9 | 3,5 | 0 | 646,9 | 8,8 | 11,4 |
| 06/04/2023 | 10:00 | 11,9 | 10,9 | 13,5 | 44 | 99 | 0,9 | 3,8 | 0 | 785 | 9,2 | 11,3 |
| 06/04/2023 | 11:00 | 13,7 | 12,7 | 15 | 38 | 133 | 0,8 | 3 | 0 | 865,6 | 10 | 11,2 |
| 06/04/2023 | 12:00 | 14,5 | 13,4 | 15,7 | 35 | 162 | 1 | 3,5 | 0 | 884,9 | 11,1 | 11,2 |
| 06/04/2023 | 13:00 | 15,7 | 14,4 | 16,9 | 33 | 168 | 0,9 | 2,4 | 0 | 835,9 | 12,2 | 11,1 |
| 06/04/2023 | 14:00 | 15,8 | 14,1 | 17,3 | 30 | 156 | 0,8 | 3,2 | 0 | 676,1 | 13,2 | 11,2 |
| 06/04/2023 | 15:00 | 15,8 | 14,6 | 16,8 | 31 | 187 | 1,2 | 3,1 | 0 | 553,9 | 14 | 11,2 |
| 06/04/2023 | 16:00 | 14 | 12,7 | 15,6 | 32 | 179 | 0,8 | 2,2 | 0 | 312,8 | 14,4 | 11,4 |
| 06/04/2023 | 17:00 | 10,8 | 9,3 | 12,8 | 51 | 209 | 1,1 | 3,1 | 0 | 78,5 | 14,6 | 11,5 |
| 06/04/2023 | 18:00 | 7,8 | 6,2 | 9,3 | 65 | 217 | 0,7 | 3,2 | 0 | 7,9 | 14,4 | 11,7 |
| 06/04/2023 | 19:00 | 5,9 | 5,6 | 6,2 | 72 | 204 | 0,5 | 1,8 | 0 | 0 | 14,1 | 11,9 |
| 06/04/2023 | 20:00 | 5,6 | 5,3 | 6,2 | 70 | 197 | 0,4 | 1,7 | 0 | 0 | 13,7 | 12 |
| 06/04/2023 | 21:00 | 5,7 | 5,4 | 5,9 | 65 | 256 | 0,4 | 1,6 | 0 | 0 | 13,3 | 12,1 |
| 06/04/2023 | 22:00 | 5,5 | 5,2 | 5,8 | 56 | 237 | 0,4 | 1,8 | 0 | 0 | 12,9 | 12,2 |
| 06/04/2023 | 23:00 | 5,1 | 4,6 | 5,3 | 57 | 227 | 0,4 | 1,2 | 0 | 0 | 12,4 | 12,2 |
| 06/04/2023 | 24:00 | 4,8 | 4,3 | 5,2 | 60 | 332 | 0,4 | 0,8 | 0 | 0 | 12 | 12,2 |
| 07/04/2023 | 01:00 | 4,2 | 3,9 | 4,7 | 64 | 335 | 0,4 | 0,8 | 0 | 0 | 11,7 | 12,2 |
| 07/04/2023 | 02:00 | 4,5 | 4,3 | 4,8 | 62 | 318 | 0,5 | 0,7 | 0 | 0 | 11,3 | 12,2 |
| 07/04/2023 | 03:00 | 5,1 | 4,3 | 5,6 | 55 | 336 | 0,4 | 0,8 | 0 | 0 | 10,9 | 12,1 |
| 07/04/2023 | 04:00 | 4,7 | 4,4 | 4,9 | 54 | 7 | 0,4 | 1,1 | 0 | 0 | 10,6 | 12,1 |
| 07/04/2023 | 05:00 | 4,2 | 3,4 | 4,6 | 57 | 294 | 0,5 | 0,9 | 0 | 0 | 10,3 | 12 |
| 07/04/2023 | 06:00 | 4,7 | 3,4 | 6,1 | 60 | 290 | 0,4 | 1 | 0 | 24,2 | 10 | 11,9 |
| 07/04/2023 | N.D. | N.D. | N.D. | N.D. | N.D. | N.D. | N.D. | N.D. | N.D. | N.D. | N.D. | N.D. |

Fonte: Arsiat

CORCHIANO

| GIORNO | ORA | T_media | T_min | T_max | U_media | Dir_media | Vel_media | Vel_max | Precipitaz | Radiazione | T_terr-10 | T_terr-30 |
|------------|-------|---------|-------|-------|---------|-----------|-----------|---------|------------|------------|-----------|-----------|
| 06/04/2023 | 08:00 | 8,8 | 7,7 | 10,4 | 48 | 359 | 5,9 | 9,6 | 0 | 441,8 | 10,5 | 12,4 |
| 06/04/2023 | 09:00 | 10,6 | 9,6 | 12,2 | 42 | 7 | 4,7 | 9,2 | 0 | 592,4 | 10,3 | 12,3 |
| 06/04/2023 | 10:00 | 12,3 | 11,2 | 13,7 | 38 | 21 | 4,5 | 7,3 | 0 | 695,6 | 10,4 | 12,3 |
| 06/04/2023 | 11:00 | 13,6 | 12,4 | 14,8 | 37 | 355 | 4,2 | 7,4 | 0 | 777,5 | 10,7 | 12,3 |
| 06/04/2023 | 12:00 | 14,8 | 13,7 | 16 | 34 | 4 | 4,4 | 8,9 | 0 | 801,7 | 11,2 | 12,2 |
| 06/04/2023 | 13:00 | 15,9 | 15,2 | 16,9 | 30 | 359 | 4,6 | 8,3 | 0 | 766,5 | 11,9 | 12,2 |
| 06/04/2023 | 14:00 | 16,2 | 15,5 | 16,9 | 26 | 353 | 5,2 | 9,1 | 0 | 663,5 | 12,6 | 12,2 |
| 06/04/2023 | 15:00 | 16 | 15,5 | 16,7 | 29 | 335 | 5,1 | 8,8 | 0 | 525,1 | 13,3 | 12,2 |
| 06/04/2023 | 16:00 | 15,5 | 15,1 | 16 | 29 | 350 | 4,5 | 8,4 | 0 | 370,1 | 13,8 | 12,2 |
| 06/04/2023 | 17:00 | 14,2 | 12,9 | 15,3 | 33 | 348 | 3,7 | 7,7 | 0 | 154,5 | 14,1 | 12,2 |
| 06/04/2023 | 18:00 | 11,4 | 9,8 | 12,9 | 40 | 336 | 1,8 | 3,1 | 0 | 12,9 | 14,1 | 12,2 |
| 06/04/2023 | 19:00 | 8,9 | 7,8 | 10,5 | 54 | 276 | 2,6 | 4,4 | 0 | 0 | 14 | 12,3 |
| 06/04/2023 | 20:00 | 7,7 | 7 | 8,4 | 59 | 282 | 2,8 | 3,8 | 0 | 0 | 13,8 | 12,3 |
| 06/04/2023 | 21:00 | 6,1 | 4,1 | 7,4 | 62 | 302 | 2,4 | 3,8 | 0 | 0 | 13,6 | 12,3 |
| 06/04/2023 | 22:00 | 5,2 | 3,3 | 5,9 | 66 | 330 | 1,2 | 2,1 | 0 | 0 | 13,3 | 12,3 |
| 06/04/2023 | 23:00 | 2,8 | 1,4 | 4,8 | 74 | 316 | 1,1 | 2 | 0 | 0 | 13 | 12,3 |
| 06/04/2023 | 24:00 | 1,6 | 1,3 | 2 | 80 | 283 | 2,4 | 3,4 | 0 | 0 | 12,7 | 12,3 |
| 07/04/2023 | 01:00 | 0,7 | 0,1 | 1,8 | 82 | 283 | 2,4 | 3,3 | 0 | 0 | 12,4 | 12,4 |
| 07/04/2023 | 02:00 | -0,4 | -1,1 | 0,5 | 85 | 282 | 2 | 3 | 0 | 0 | 12,1 | 12,4 |
| 07/04/2023 | 03:00 | -0,1 | -0,7 | 0,6 | 85 | 291 | 1,3 | 2,6 | 0 | 0 | 11,8 | 12,4 |
| 07/04/2023 | 04:00 | -0,3 | -0,6 | 0,3 | 86 | 280 | 1,6 | 2,6 | 0 | 0 | 11,5 | 12,4 |
| 07/04/2023 | 05:00 | -0,7 | -1,4 | 0,2 | 85 | 313 | 1,8 | 2,7 | 0 | 1,3 | 11,2 | 12,4 |
| 07/04/2023 | 06:00 | 1,2 | -1,2 | 3,8 | 85 | 290 | 1,7 | 2,8 | 0 | 84,9 | 11 | 12,4 |
| 07/04/2023 | 07:00 | 6,3 | 3,7 | 8,3 | 69 | 3 | 1,5 | 2,8 | 0 | 255,2 | 10,6 | 12,3 |

Fonte: Arsiat

SORIANO NEL CIMINO (PANTANE)

| GIORNO | ORA | T_media | T_min | T_max | U_media | Dir_media | Vel_media | Vel_max | Precipitaz | Radiazione | T_terr-10 | T_terr-30 |
|------------|-------|---------|-------|-------|---------|-----------|-----------|---------|------------|------------|-----------|-----------|
| 06/04/2023 | 09:00 | 8,9 | 7,6 | 10,3 | 47 | 26 | 6,4 | 10,1 | 0 | 621 | 8,6 | 10,1 |
| 06/04/2023 | 10:00 | 10,5 | 9,4 | 11,9 | 44 | 26 | 5,6 | 9,5 | 0 | 741,2 | 8,6 | 10 |
| 06/04/2023 | 11:00 | 11,8 | 10,5 | 13 | 42 | 16 | 4,7 | 8,3 | 0 | 813,7 | 8,8 | 9,9 |
| 06/04/2023 | 12:00 | 12,8 | 11,7 | 14,3 | 40 | 347 | 3,9 | 7,8 | 0 | 783,4 | 9 | 9,9 |
| 06/04/2023 | 13:00 | 13,7 | 12,6 | 14,6 | 37 | 330 | 4,2 | 9,5 | 0 | 793,4 | 9,3 | 9,9 |
| 06/04/2023 | 14:00 | 14,2 | 13,5 | 15,1 | 34 | 335 | 4,2 | 8,5 | 0 | 696 | 9,6 | 9,8 |
| 06/04/2023 | 15:00 | 14,2 | 13,6 | 15,1 | 33 | 346 | 4,6 | 8 | 0 | 550,7 | 9,9 | 9,8 |
| 06/04/2023 | 16:00 | 13,7 | 12,5 | 15 | 35 | 335 | 3,8 | 8 | 0 | 302,9 | 10,1 | 9,8 |
| 06/04/2023 | 17:00 | 13,1 | 12,5 | 13,6 | 37 | 343 | 2,8 | 4,7 | 0 | 139,4 | 10,2 | 9,9 |
| 06/04/2023 | 18:00 | 10,6 | 8,3 | 12,5 | 41 | 24 | 1,4 | 3,2 | 0 | 17,1 | 10,3 | 9,9 |
| 06/04/2023 | 19:00 | 7,1 | 6 | 9 | 57 | 250 | 1,6 | 3,8 | 0 | 0 | 10,3 | 10 |
| 06/04/2023 | 20:00 | 5,1 | 3,1 | 7,3 | 65 | 251 | 0,6 | 1,5 | 0 | 0 | 10,3 | 10,1 |
| 06/04/2023 | 21:00 | 2,1 | 0,9 | 3,2 | 77 | 36 | 0,6 | 2 | 0 | 0 | 10,2 | 10,2 |
| 06/04/2023 | 22:00 | 0,2 | -0,8 | 2,7 | 83 | 249 | 1,2 | 2 | 0 | 0 | 10,1 | 10,2 |
| 06/04/2023 | 23:00 | -0,8 | -1,5 | -0,5 | 87 | 228 | 0,7 | 1,3 | 0 | 0 | 9,9 | 10,3 |
| 06/04/2023 | 24:00 | -1,3 | -2 | -0,8 | 87 | 213 | 0,3 | 0,8 | 0 | 0 | 9,7 | 10,3 |
| 07/04/2023 | 01:00 | -2,1 | -2,7 | -1,7 | 88 | 219 | 0,3 | 0,9 | 0 | 0 | 9,6 | 10,3 |
| 07/04/2023 | 02:00 | -2,4 | -3 | -1,9 | 88 | 65 | 0,4 | 1,5 | 0 | 0 | 9,4 | 10,3 |
| 07/04/2023 | 03:00 | -3 | -3,4 | -2,2 | 88 | 237 | 0,6 | 1,4 | 0 | 0 | 9,2 | 10,3 |
| 07/04/2023 | 04:00 | -3,5 | -4,2 | -2,7 | 88 | 239 | 0,7 | 1,6 | 0 | 0 | 9 | 10,3 |
| 07/04/2023 | 05:00 | -4 | -4,8 | -3,3 | 89 | 228 | 0,6 | 1,6 | 0 | 1,6 | 8,8 | 10,3 |
| 07/04/2023 | 06:00 | -3,2 | -3,8 | -1,6 | 88 | 254 | 0,5 | 1,7 | 0 | 94,5 | 8,6 | 10,2 |
| 07/04/2023 | 07:00 | 2 | -1,6 | 5,5 | 87 | 354 | 0,7 | 1,6 | 0 | 273,7 | 8,4 | 10,1 |
| 07/04/2023 | 08:00 | 7,8 | 5,5 | 9,6 | 64 | 341 | 1,5 | 2,9 | 0 | 447,8 | 8,1 | 9,9 |

RONCIGLIONE (LOC. PONTEROTTO)

| GIORNO | ORA | T_media | T_min | T_max | U_media | Dir_media | Vel_media | Vel_max | Precipitaz | Radiazione |
|------------|-------|---------|-------|-------|---------|-----------|-----------|---------|------------|------------|
| 06/04/2023 | 09:00 | 8,8 | 7,9 | 9,7 | 47 | 28 | 4,2 | 8,2 | 0 | 689 |
| 06/04/2023 | 10:00 | 10,3 | 9,3 | 11,2 | 43 | 25 | 3,8 | 6,5 | 0 | 818 |
| 06/04/2023 | 11:00 | 11,5 | 10,7 | 12,1 | 40 | 5 | 2,9 | 5,7 | 0 | 888 |
| 06/04/2023 | 12:00 | 12,5 | 11,5 | 13,3 | 37 | 0 | 2,5 | 5,4 | 0 | 903 |
| 06/04/2023 | 13:00 | 13,7 | 12,8 | 14,6 | 34 | 3 | 2,7 | 5 | 0 | 856 |
| 06/04/2023 | 14:00 | 14,3 | 13,7 | 14,8 | 32 | 319 | 2,6 | 5,7 | 0 | 758 |
| 06/04/2023 | 15:00 | 14,4 | 14 | 14,9 | 31 | 319 | 3,3 | 5,7 | 0 | 603 |
| 06/04/2023 | 16:00 | 14,3 | 13,9 | 14,7 | 32 | 346 | 2,6 | 4,7 | 0 | 398 |
| 06/04/2023 | 17:00 | 13,1 | 12,6 | 14 | 38 | 351 | 1,8 | 5 | 0 | 131 |
| 06/04/2023 | 18:00 | 11,4 | 9,9 | 12,6 | 51 | 274 | 2,3 | 5,1 | 0 | 21 |
| 06/04/2023 | 19:00 | 9,1 | 7,9 | 9,9 | 62 | 271 | 1,8 | 3,3 | 0 | 0 |
| 06/04/2023 | 20:00 | 7 | 6,5 | 7,8 | 67 | 242 | 1,2 | 2,4 | 0 | 0 |
| 06/04/2023 | 21:00 | 5,7 | 5,4 | 6,4 | 69 | 236 | 0,7 | 1,9 | 0 | 0 |
| 06/04/2023 | 22:00 | 4,7 | 2,7 | 5,4 | 71 | 260 | 1 | 2,8 | 0 | 0 |
| 06/04/2023 | 23:00 | 2,2 | 1,6 | 3,1 | 80 | 272 | 0,7 | 1,5 | 0 | 0 |
| 06/04/2023 | 24:00 | 0,7 | 0,2 | 1,7 | 83 | 287 | 0,8 | 1,7 | 0 | 0 |
| 07/04/2023 | 01:00 | 0,3 | -0,1 | 0,8 | 84 | 296 | 0,9 | 1,4 | 0 | 0 |
| 07/04/2023 | 02:00 | -0,1 | -0,4 | 0,2 | 86 | 308 | 1 | 1,7 | 0 | 0 |
| 07/04/2023 | 03:00 | -0,4 | -0,8 | 0,1 | 85 | 298 | 0,9 | 1,7 | 0 | 0 |
| 07/04/2023 | 04:00 | -1 | -1,3 | -0,6 | 86 | 287 | 0,8 | 1,6 | 0 | 0 |
| 07/04/2023 | 05:00 | -0,3 | -1,1 | 0,2 | 83 | 254 | 0,8 | 1,9 | 0 | 2 |
| 07/04/2023 | 06:00 | 1 | -0,2 | 2,9 | 80 | 274 | 0,7 | 1,4 | 0 | 96 |
| 07/04/2023 | 07:00 | 6,8 | 2,8 | 9,3 | 63 | 332 | 1 | 3,2 | 0 | 289 |
| 07/04/2023 | 08:00 | 9,9 | 9,1 | 10,7 | 49 | 64 | 1,2 | 2,4 | 0 | 498 |

FARNESE (LOC. PIAN DI SALA)

| GIORNO | ORA | T_media | T_min | T_max | U_media | Dir_media | Vel_media | Vel_max | Precipitaz | Radiazione |
|------------|-------|---------|-------|-------|---------|-----------|-----------|---------|------------|------------|
| 06/04/2023 | 09:00 | 7,3 | 6,8 | 8,2 | 53 | 11 | 2,7 | 5,8 | 0 | 617 |
| 06/04/2023 | 10:00 | 9 | 7,8 | 10,3 | 50 | 17 | 2,2 | 5,1 | 0 | 762 |
| 06/04/2023 | 11:00 | 11 | 10,2 | 12 | 46 | 4 | 1,6 | 3,7 | 0 | 858 |
| 06/04/2023 | 12:00 | 12,5 | 11,6 | 13,2 | 43 | 359 | 1,3 | 4,6 | 0 | 886 |
| 06/04/2023 | 13:00 | 12,8 | 12,3 | 13,5 | 39 | 359 | 1,5 | 3,4 | 0 | 855 |
| 06/04/2023 | 14:00 | 13,6 | 12,7 | 14,3 | 36 | 7 | 1,4 | 4,1 | 0 | 652 |
| 06/04/2023 | 15:00 | 13 | 11,9 | 13,9 | 38 | 343 | 1 | 2,8 | 0 | 439 |
| 06/04/2023 | 16:00 | 14,2 | 13,4 | 15 | 38 | 235 | 0,9 | 3 | 0 | 389 |
| 06/04/2023 | 17:00 | 12,8 | 10,9 | 14,1 | 41 | 248 | 1 | 2,6 | 0 | 164 |
| 06/04/2023 | 18:00 | 9,2 | 7,3 | 10,8 | 48 | 267 | 0,7 | 3,2 | 0 | 16 |
| 06/04/2023 | 19:00 | 5,9 | 5,1 | 7,2 | 59 | 291 | 0,6 | 1,7 | 0 | 0 |
| 06/04/2023 | 20:00 | 3,1 | 1,9 | 5 | 71 | 0 | 0,3 | 0,7 | 0 | 0 |
| 06/04/2023 | 21:00 | 1,1 | 0,2 | 2,1 | 79 | 0 | 0,3 | 0,7 | 0 | 0 |
| 06/04/2023 | 22:00 | -0,3 | -0,7 | 0,2 | 84 | 0 | 0,3 | 1 | 0 | 0 |
| 06/04/2023 | 23:00 | -1,5 | -2,2 | -0,7 | 88 | 0 | 0,2 | 0,6 | 0 | 0 |
| 06/04/2023 | 24:00 | -2,2 | -2,4 | -2,1 | 92 | 41 | 0,3 | 0,6 | 0 | 0 |
| 07/04/2023 | 01:00 | -2,8 | -3,3 | -2,4 | 93 | 0 | 0,3 | 0,6 | 0 | 0 |
| 07/04/2023 | 02:00 | -3,2 | -3,5 | -2,6 | 94 | 9 | 0,4 | 0,9 | 0 | 0 |
| 07/04/2023 | 03:00 | -3,7 | -3,8 | -3,4 | 96 | 21 | 0,4 | 1,1 | 0 | 0 |
| 07/04/2023 | 04:00 | -4 | -4,4 | -3,5 | 96 | 17 | 0,4 | 0,8 | 0 | 0 |
| 07/04/2023 | 05:00 | -4,6 | -4,8 | -4,2 | 97 | 9 | 0,3 | 0,8 | 0 | 2 |
| 07/04/2023 | 06:00 | -3,8 | -4,8 | -1,7 | 98 | 15 | 0,3 | 0,8 | 0 | 34 |
| 07/04/2023 | 07:00 | 1,6 | -1,7 | 5,3 | 82 | 0 | 0,4 | 1,1 | 0 | 119 |
| 07/04/2023 | 08:00 | 9 | 5,4 | 11,8 | 50 | 86 | 0,5 | 1,9 | 0 | 415 |