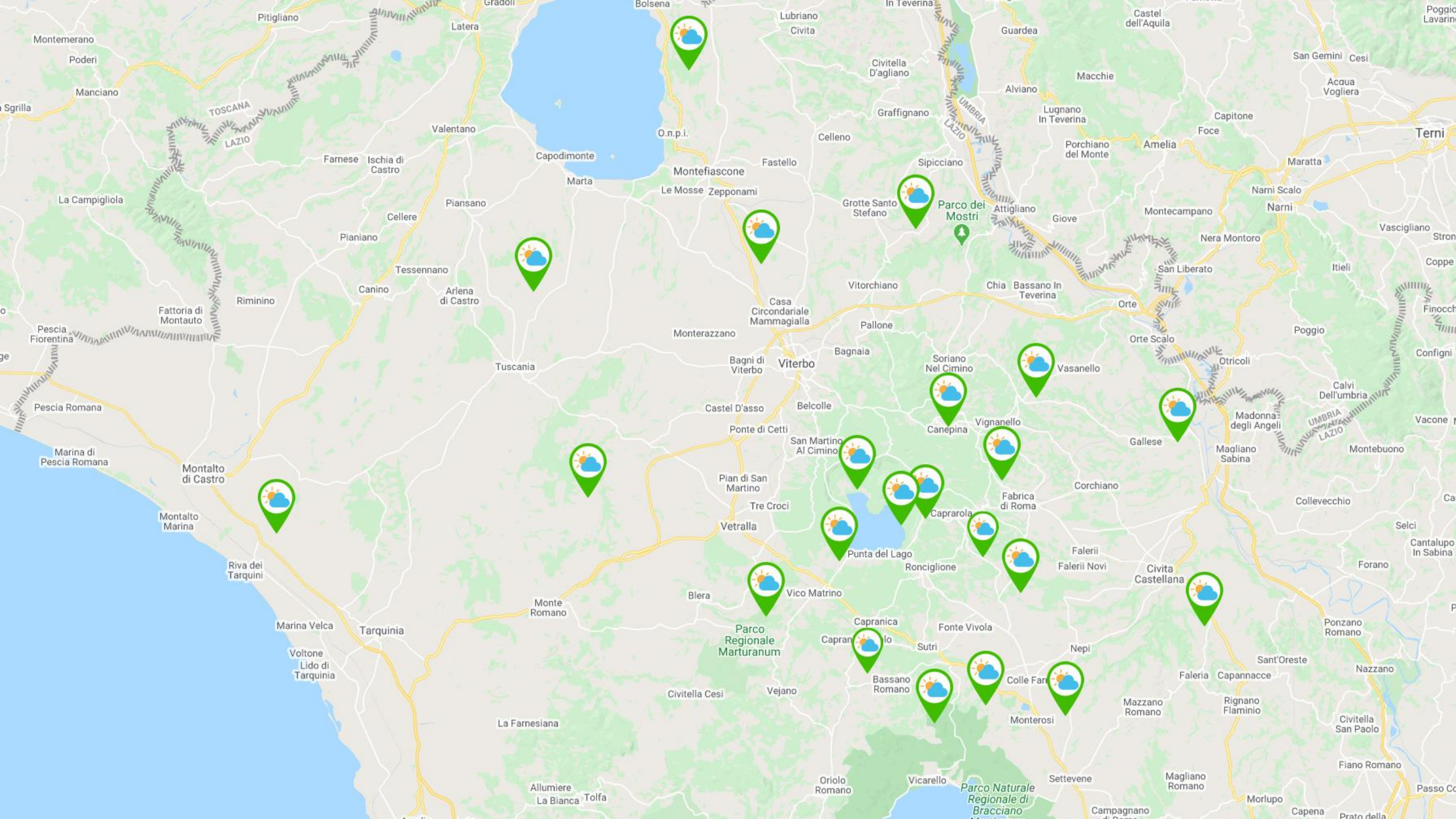


ASSOFRUTTI

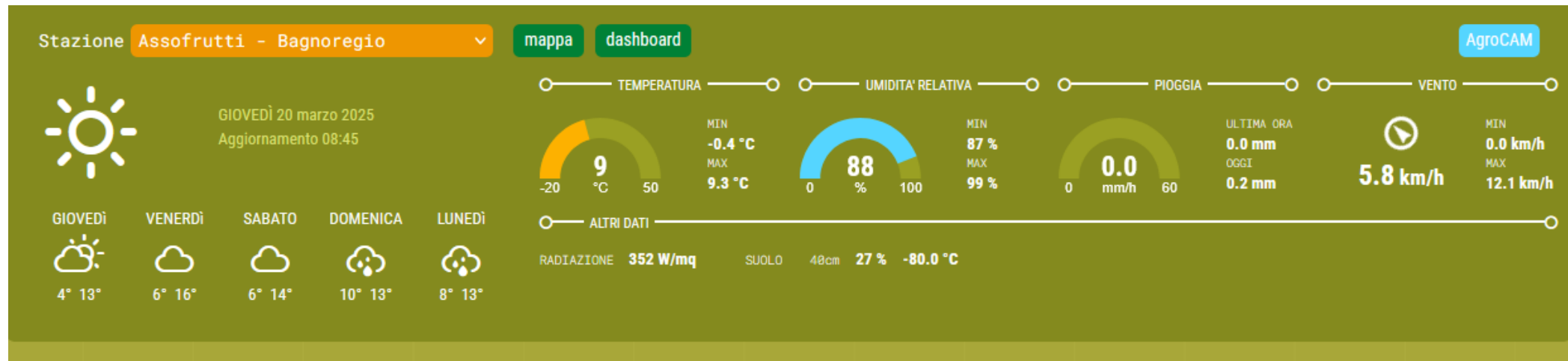
Organizzazione Produttori Frutta in Guscio



UFFICIO TECNICO – AGROMETEO – BOLLETTINO 20 MARZO 2025



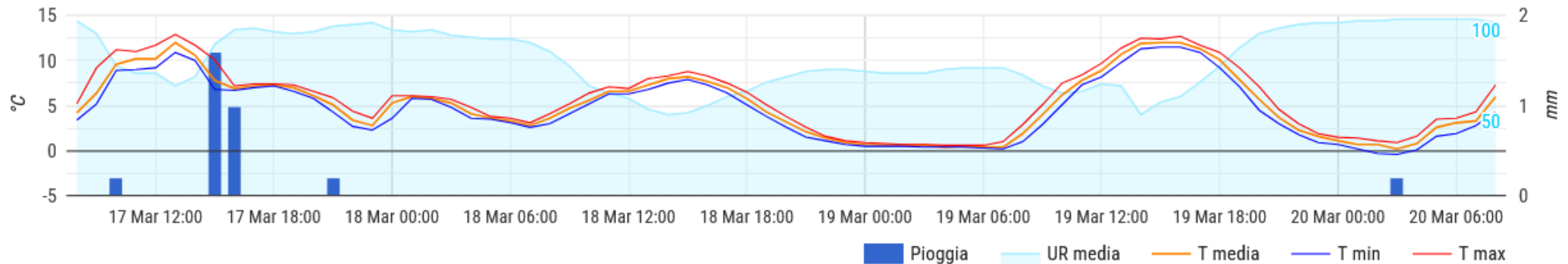
BAGNOREGIO



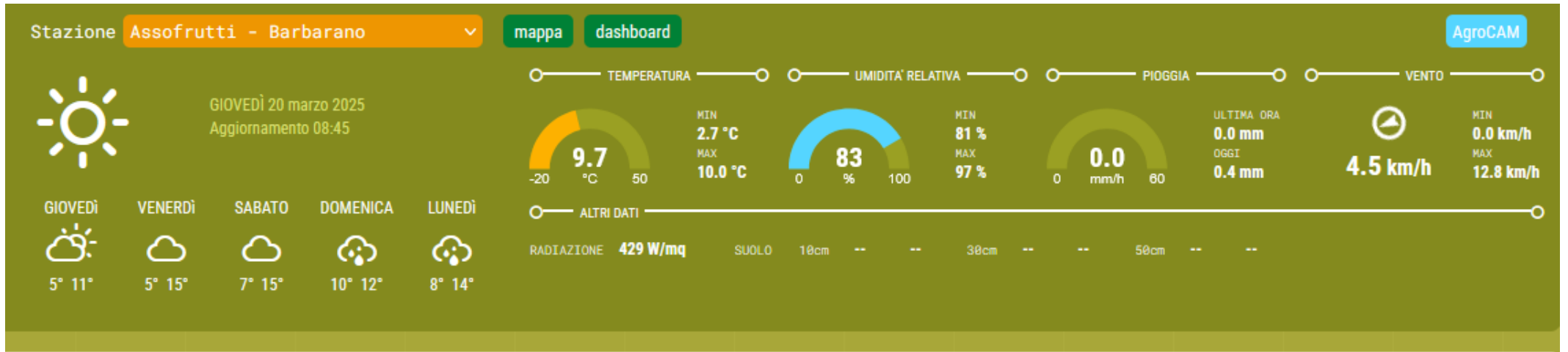
Dati orari



Temperatura, umidità e pioggia



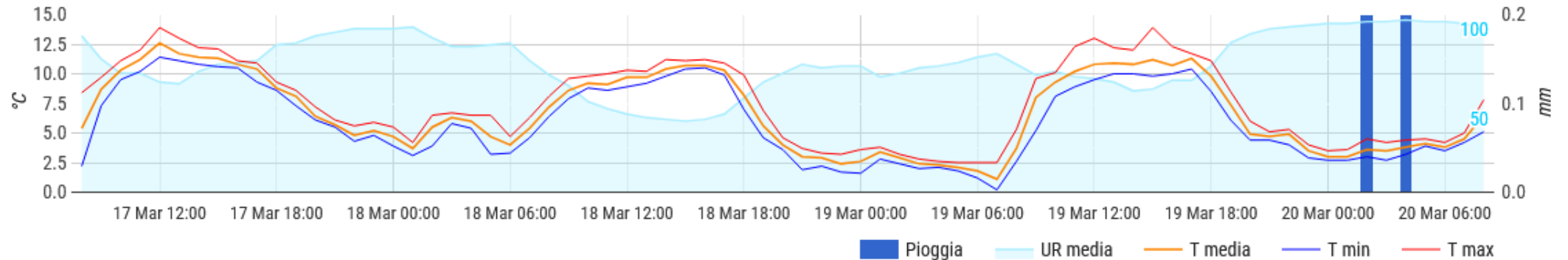
BARBARANO



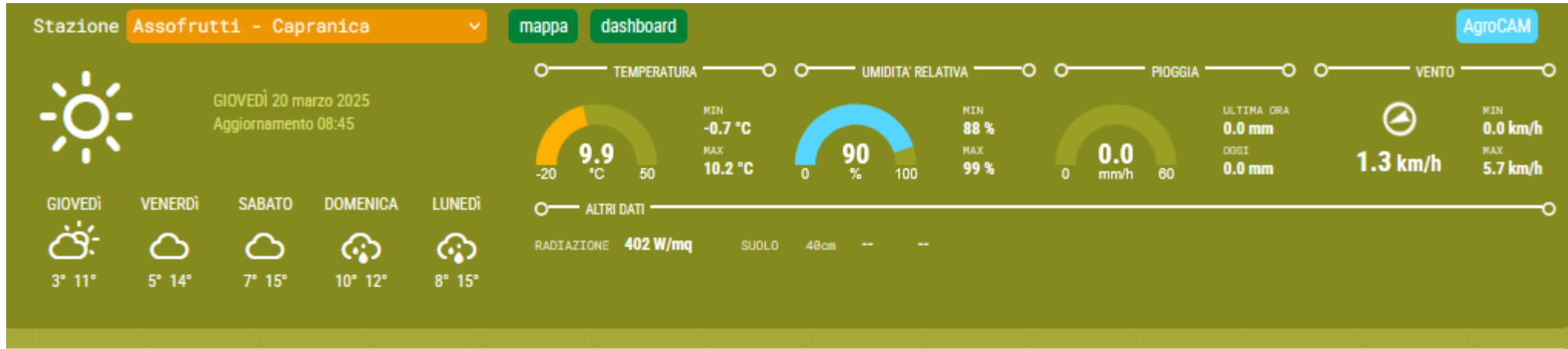
Dati orari



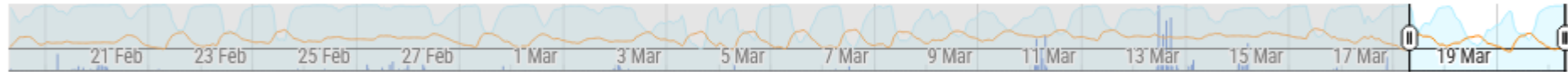
Temperatura, umidità e pioggia



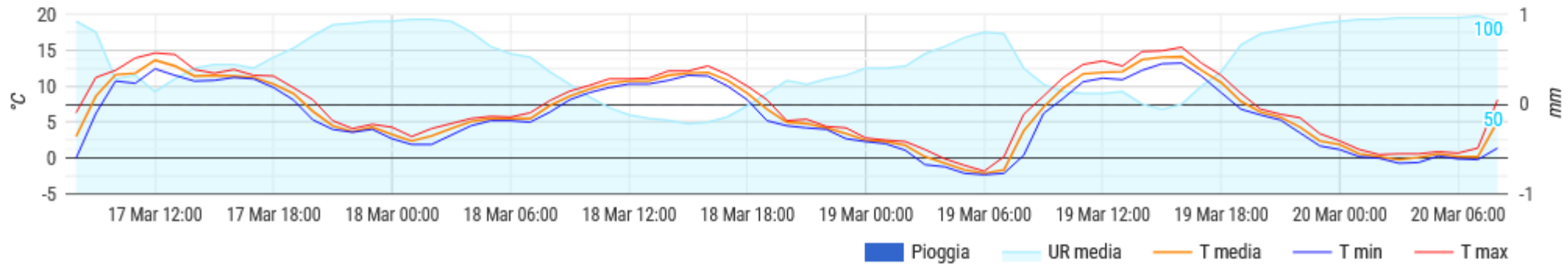
CAPRANICA



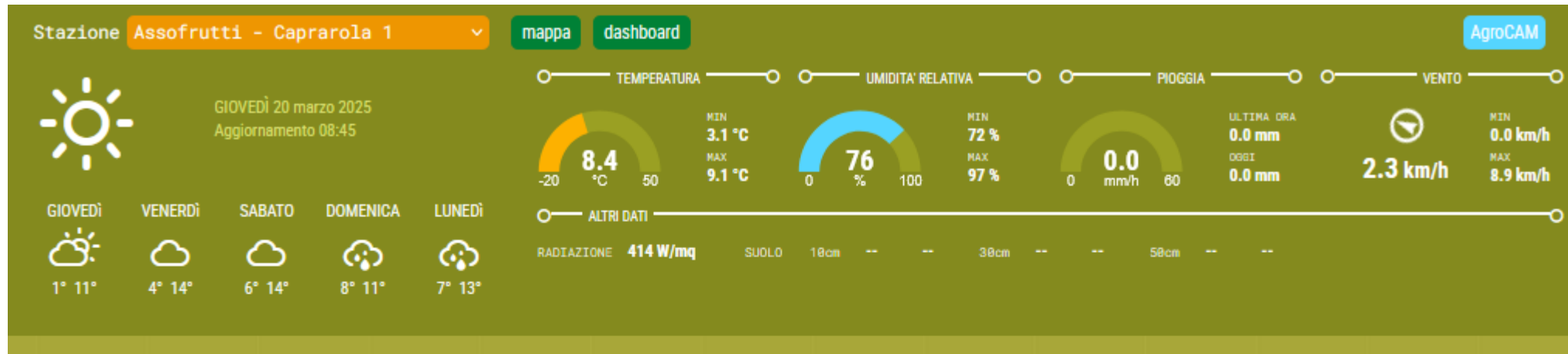
Dati orari



Temperatura, umidità e pioggia



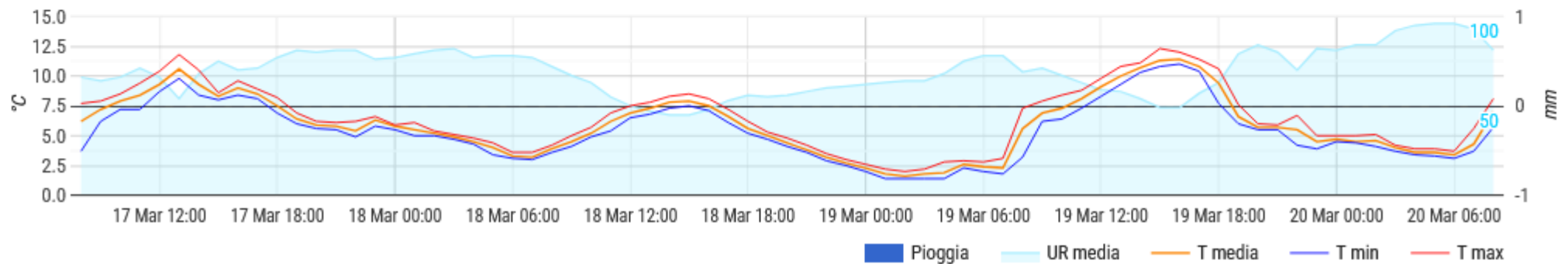
CAPRAROLA (loc. San Rocco)



Dati orari




Temperatura, umidità e pioggia



CAPRAROLA (loc. Stazione)

Stazione **Assofrutti - Caprarola 2** mappa dashboard AgroCAM

 **GIOVEDÌ 20 marzo 2025**
Aggiornamento 08:45

TEMPERATURA **UMIDITÀ RELATIVA** **PIOGGIA** **VENTO**






9.9 °C **79 %** **0.0 mm** **2.4 km/h**

MIN **1.6 °C** MAX **10.2 °C** MIN **78 %** MAX **99 %** ULTIMA ORA **0.0 mm** DGGI **0.0 mm** MIN **0.0 km/h** MAX **6.5 km/h**

ALTRI DATI

RADIAZIONE **414 W/mq** SUOLO 18cm **32 %** 11.5 °C 38cm -- -- 58cm -- --

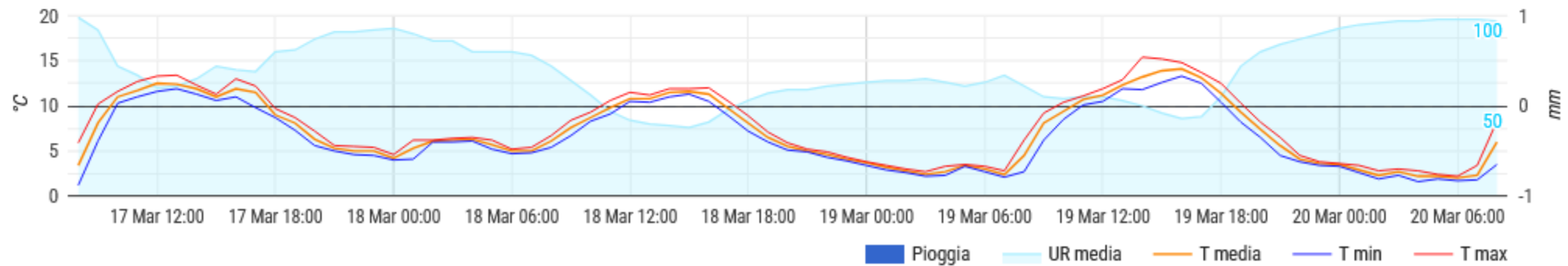
GIOVEDÌ VENERDÌ SABATO DOMENICA LUNEDÌ

 **3° 12°**  **4° 14°**  **7° 15°**  **9° 12°**  **8° 14°**

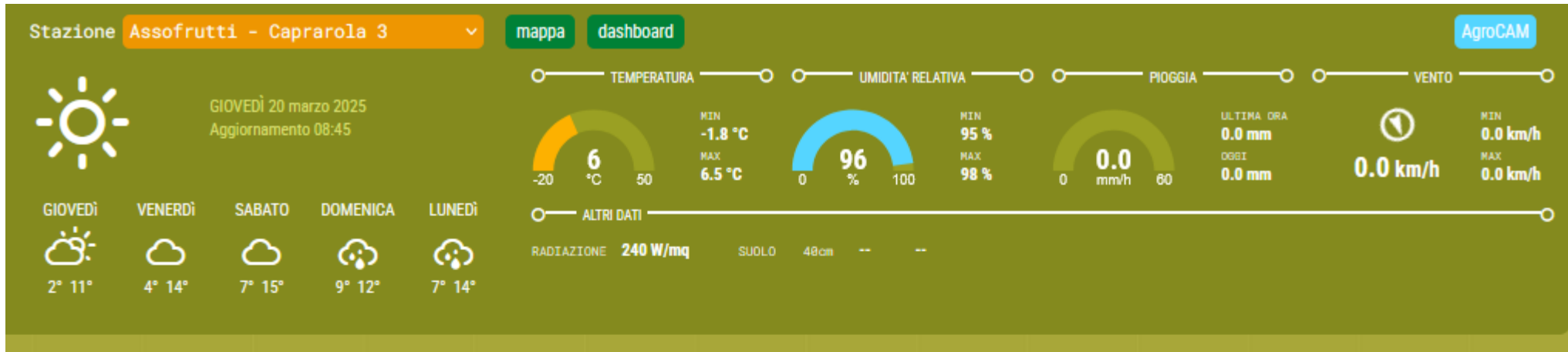
Dati orari



Temperatura, umidità e pioggia



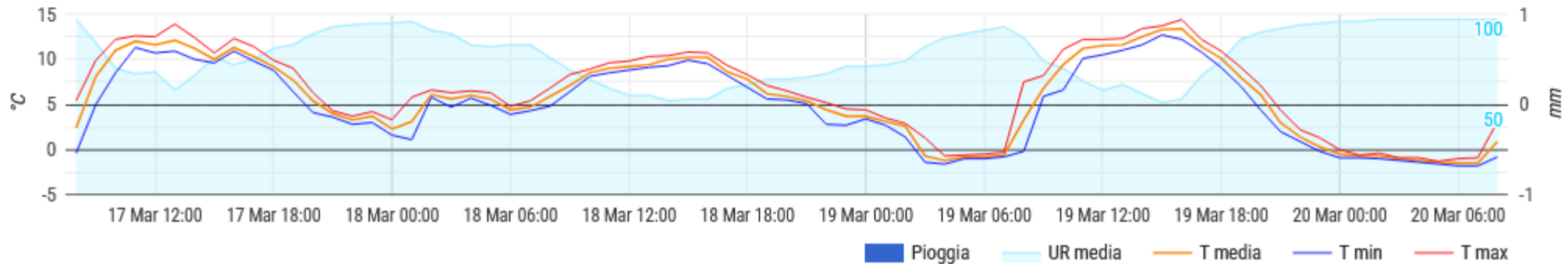
CAPRAROLA (Loc. Procoio)



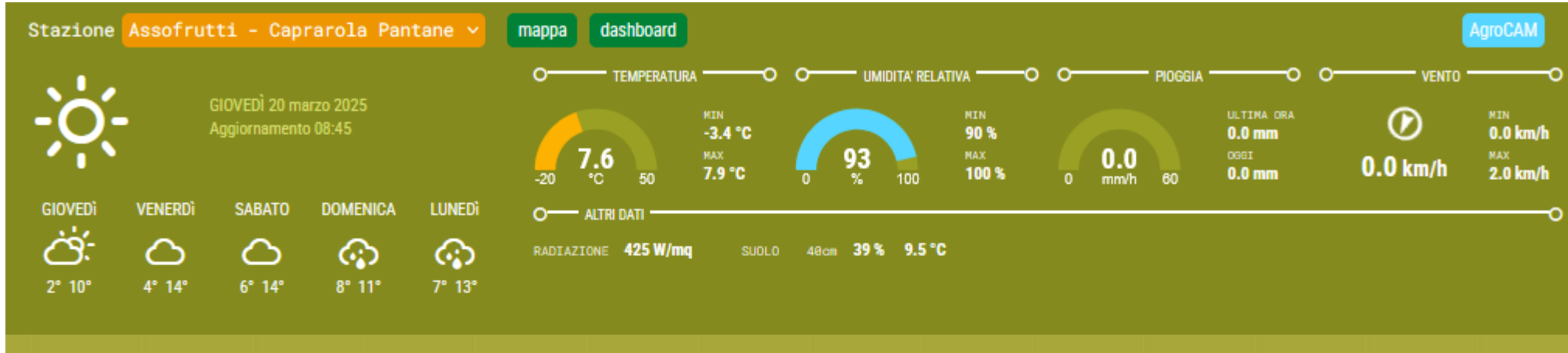
Dati orari



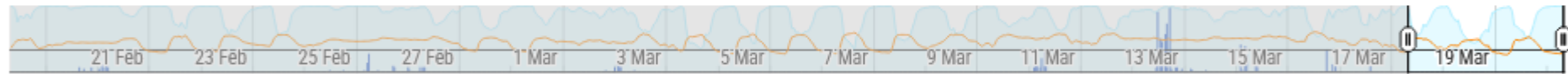
Temperatura, umidità e pioggia



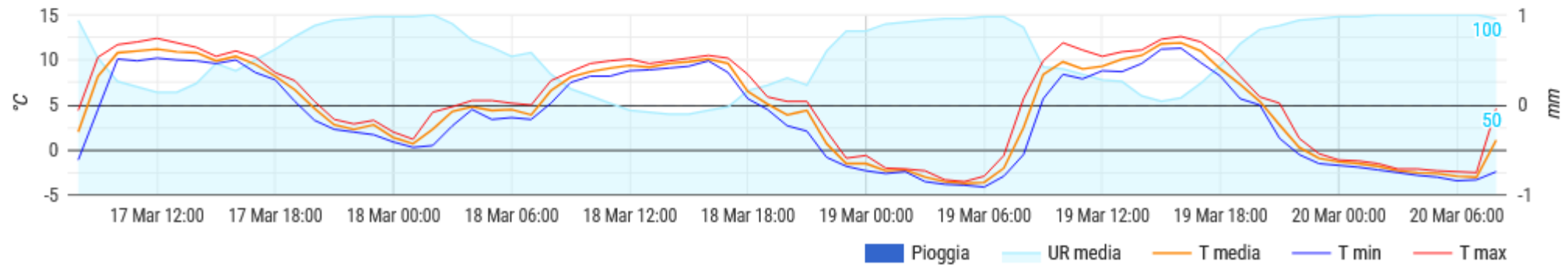
CAPRAROLA (Loc. Pantane)



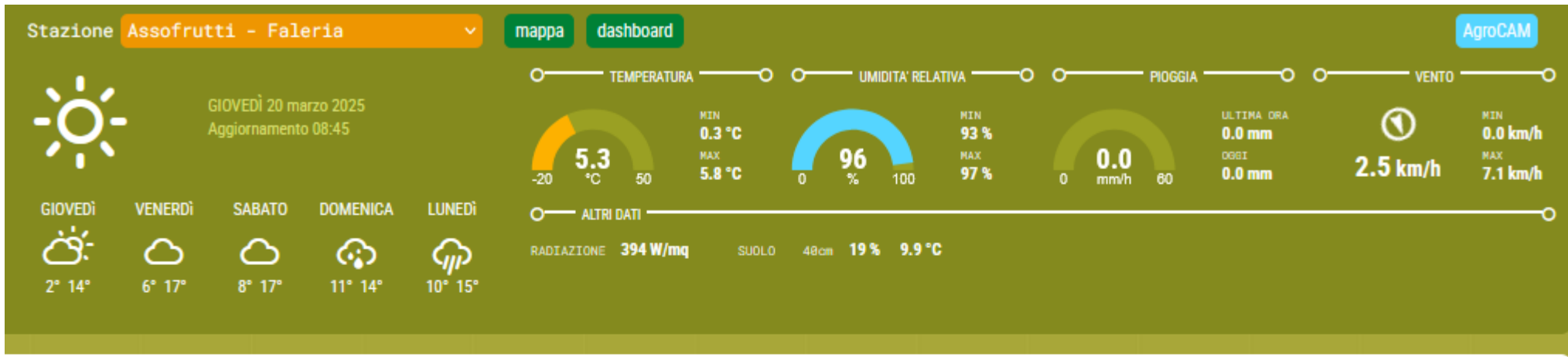
Dati orari



Temperatura, umidità e pioggia



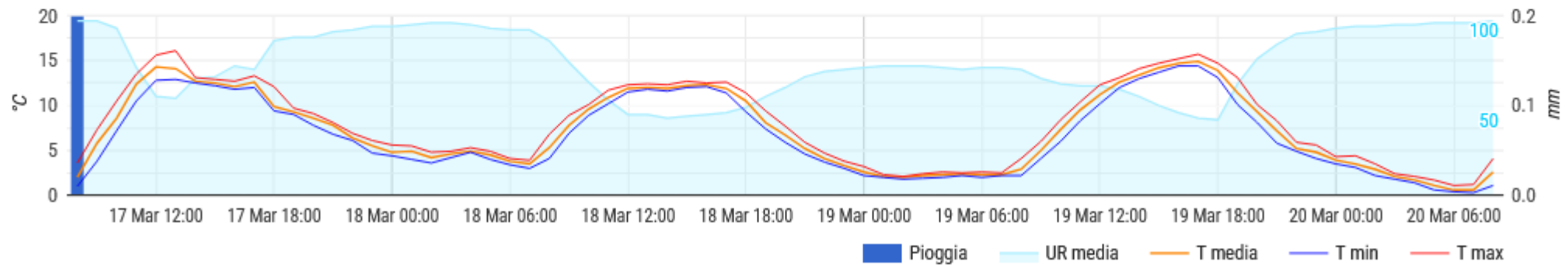
FALERIA



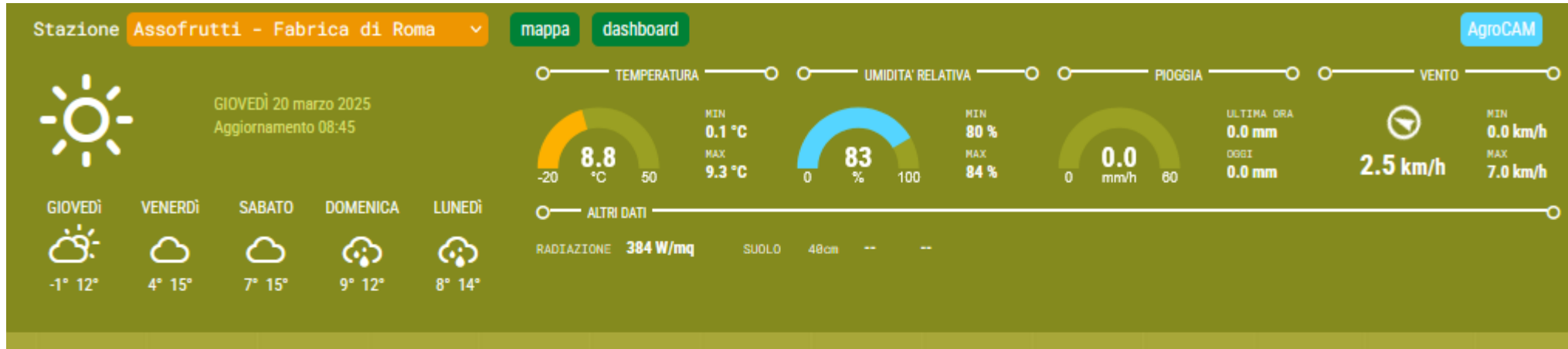
Dati orari



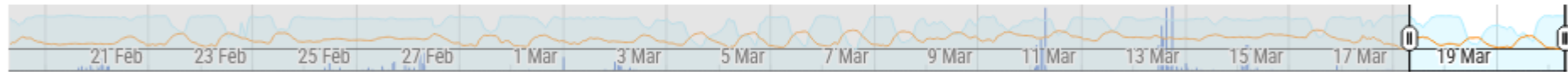
Temperatura, umidità e pioggia



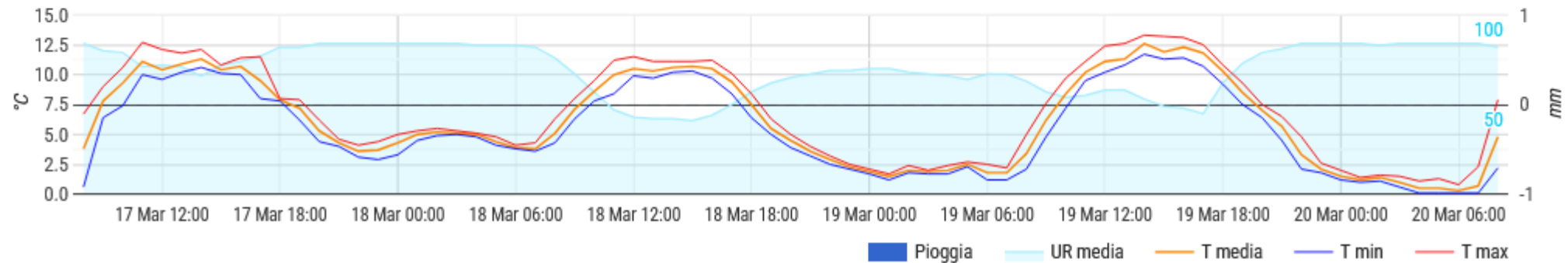
FABRICA DI ROMA



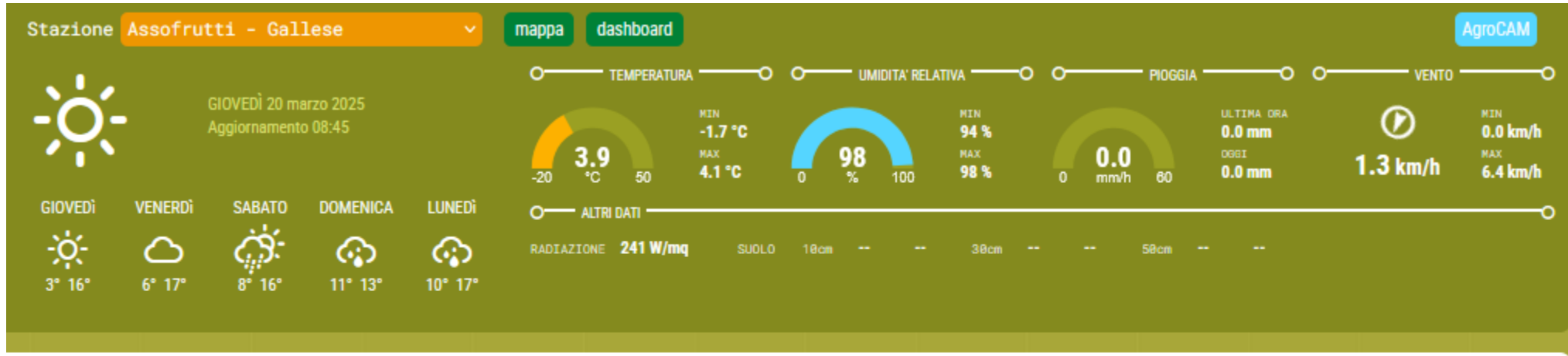
Dati orari



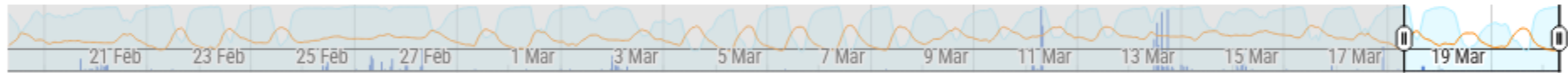
Temperatura, umidità e pioggia



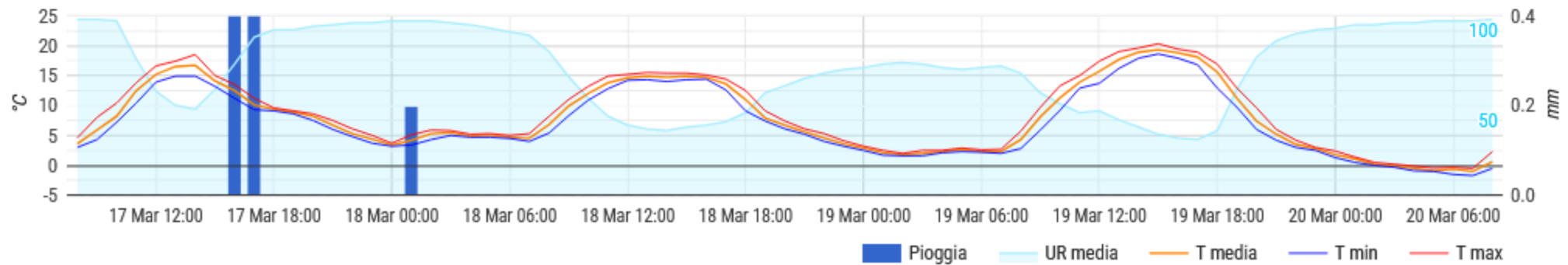
GALLESE



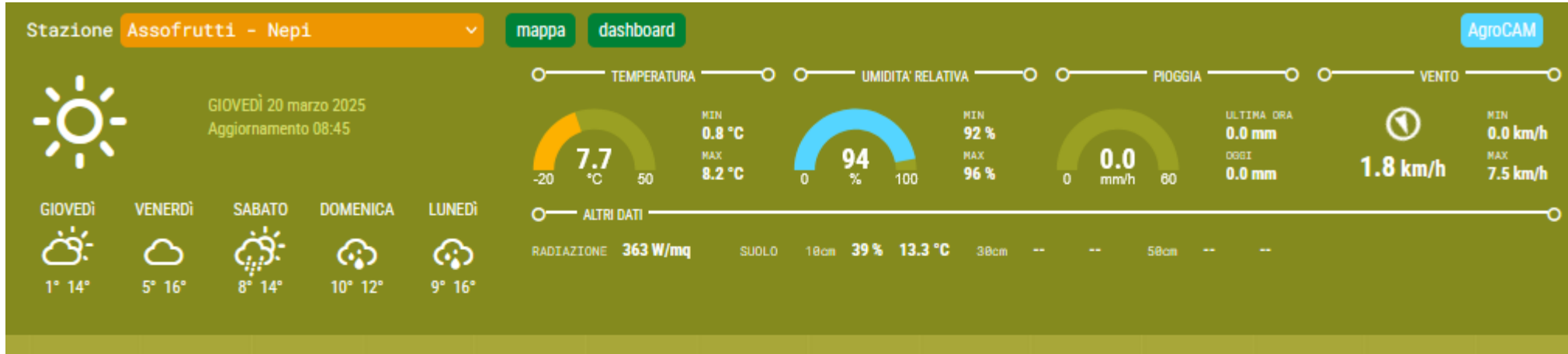
Dati orari



Temperatura, umidità e pioggia



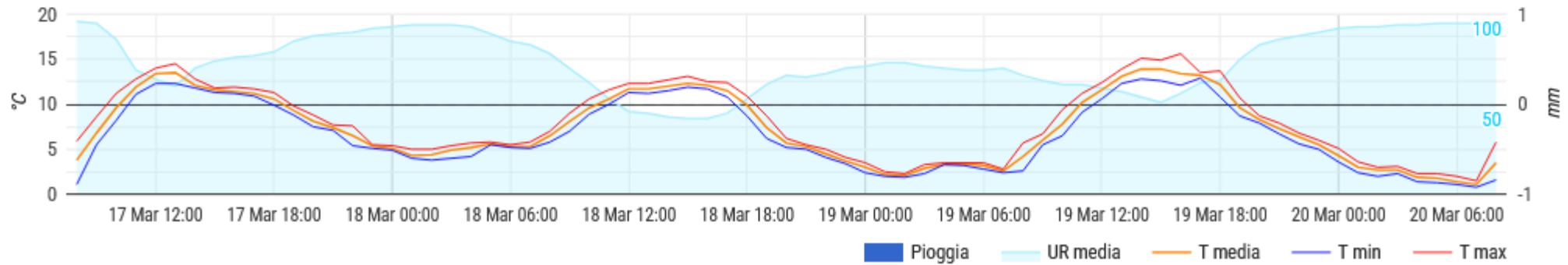
NEPI



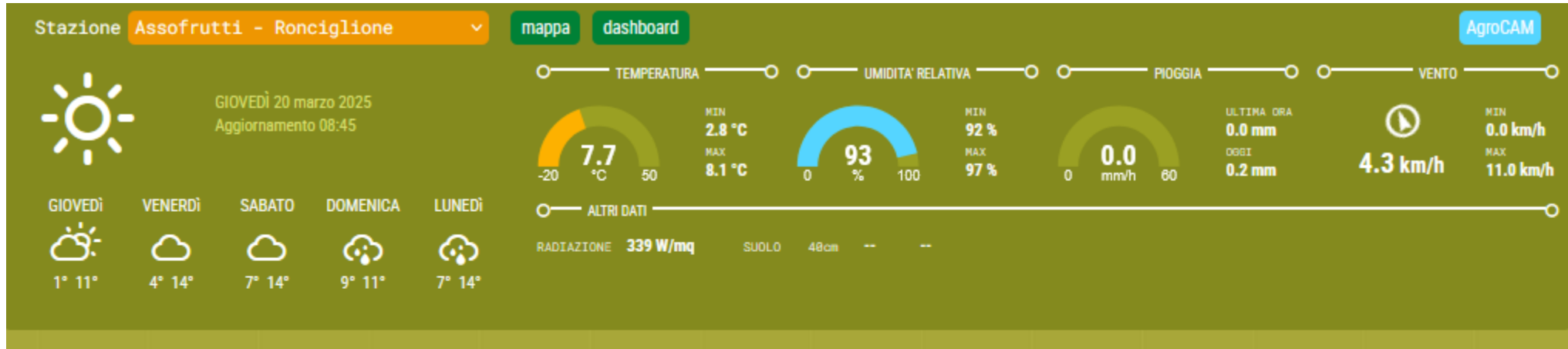
Dati orari



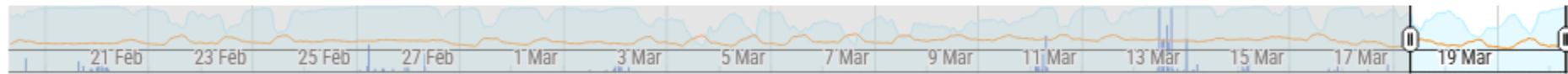
Temperatura, umidità e pioggia



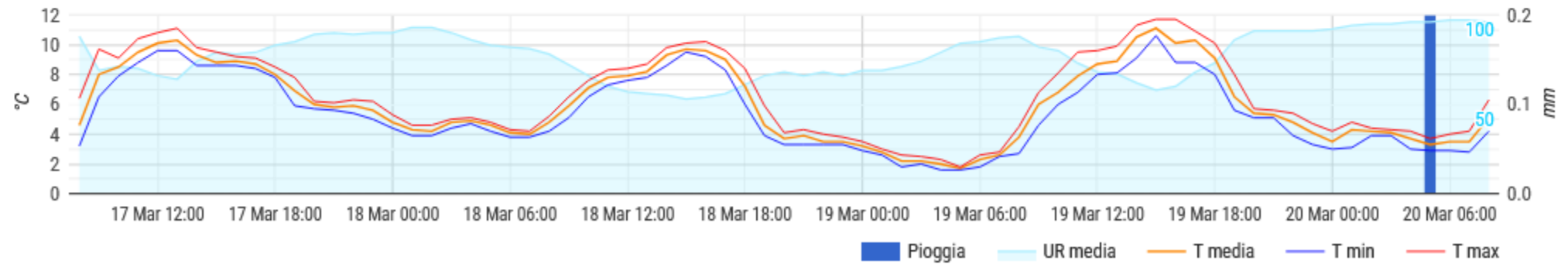
RONCIGLIONE



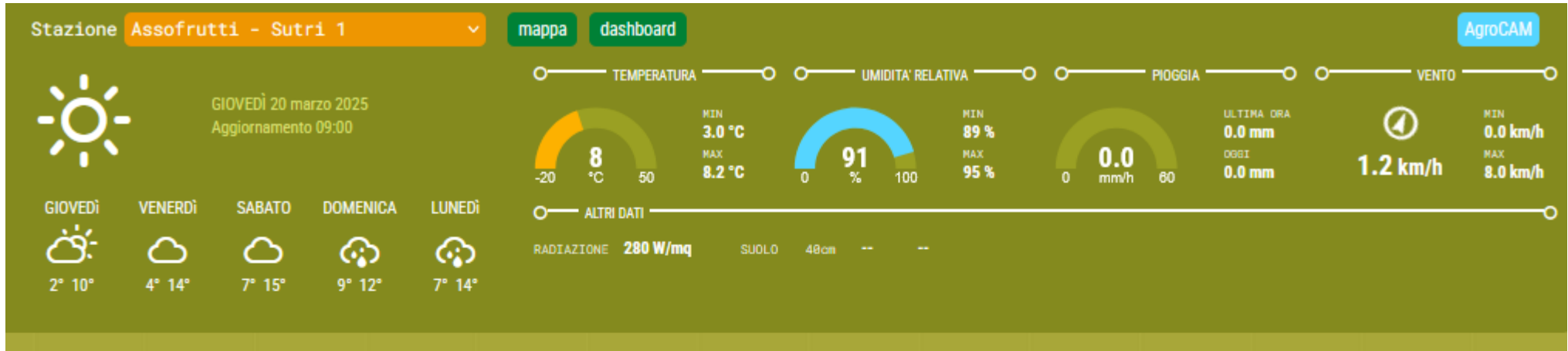
Dati orari



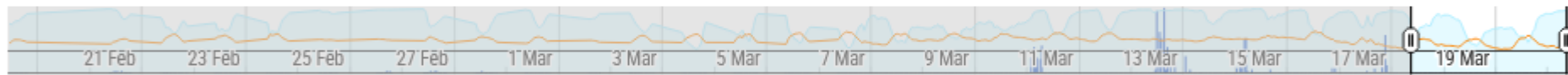
Temperatura, umidità e pioggia



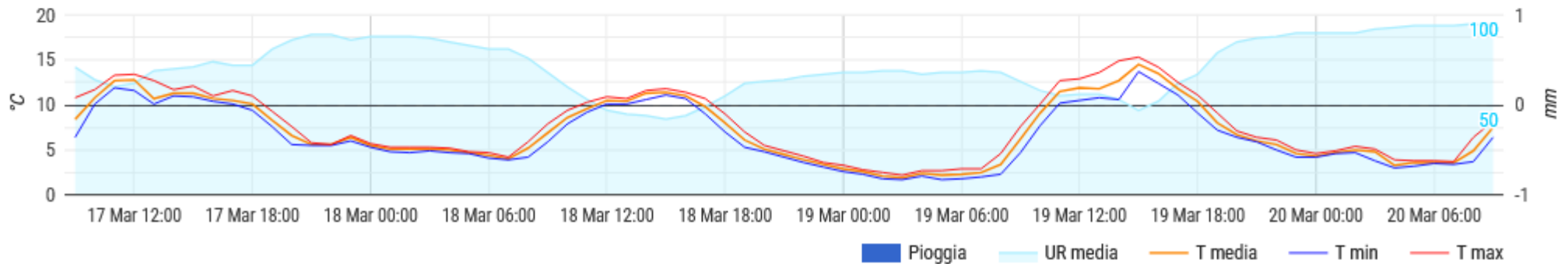
SUTRI (loc. Cornacchia)



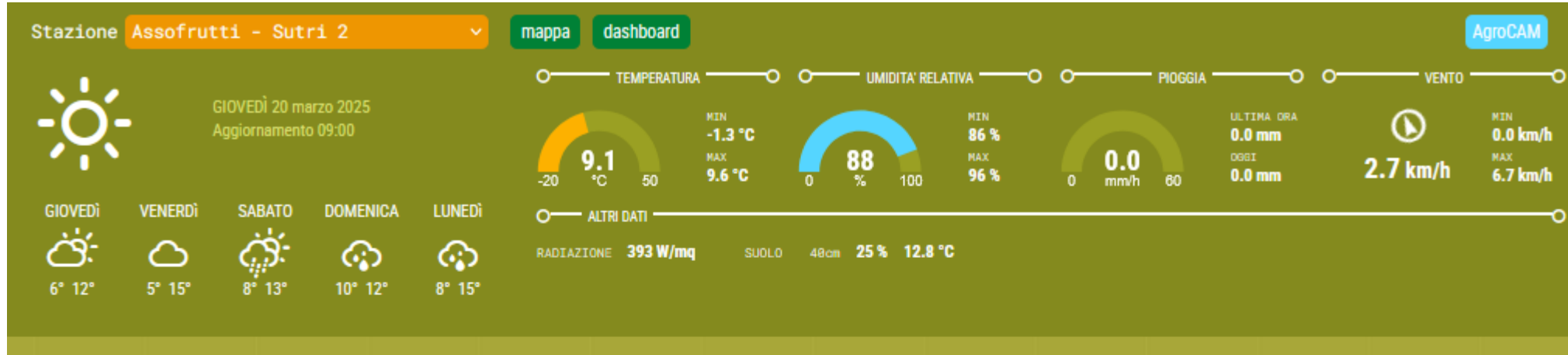
Dati orari



Temperatura, umidità e pioggia



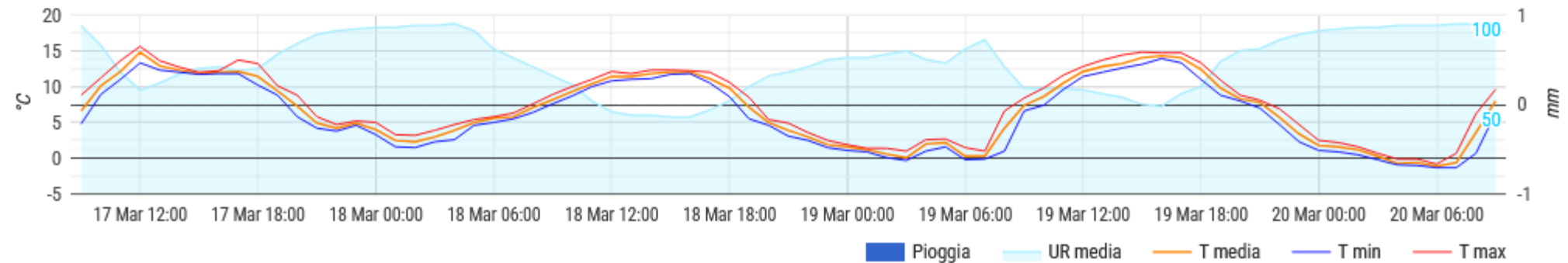
SUTRI (loc. Vallicella)



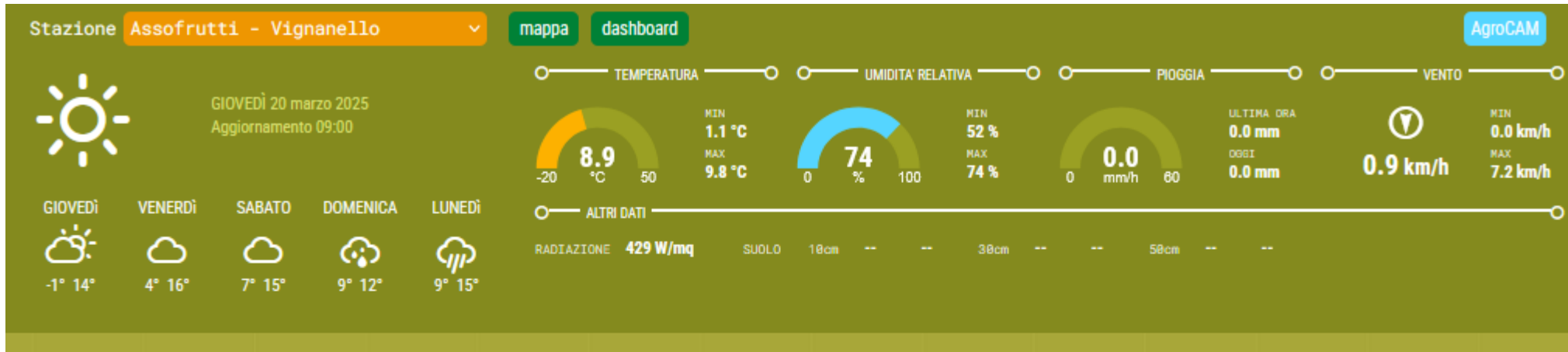
Dati orari



Temperatura, umidità e pioggia



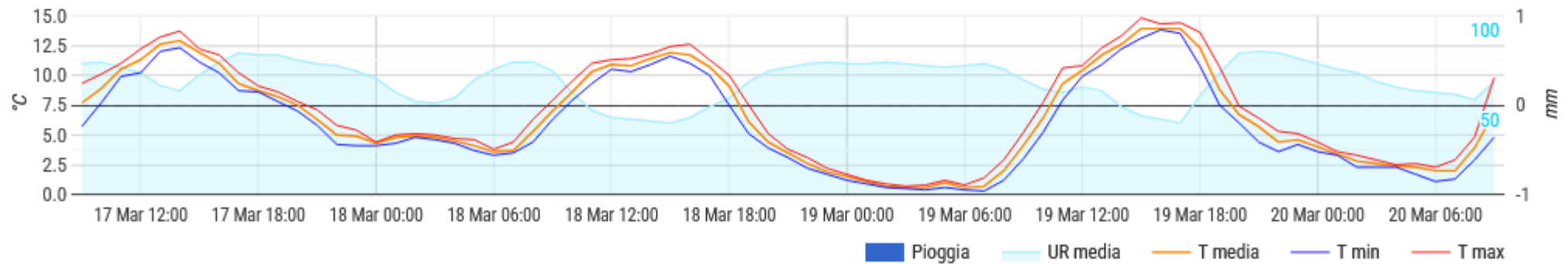
VIGNANELLO



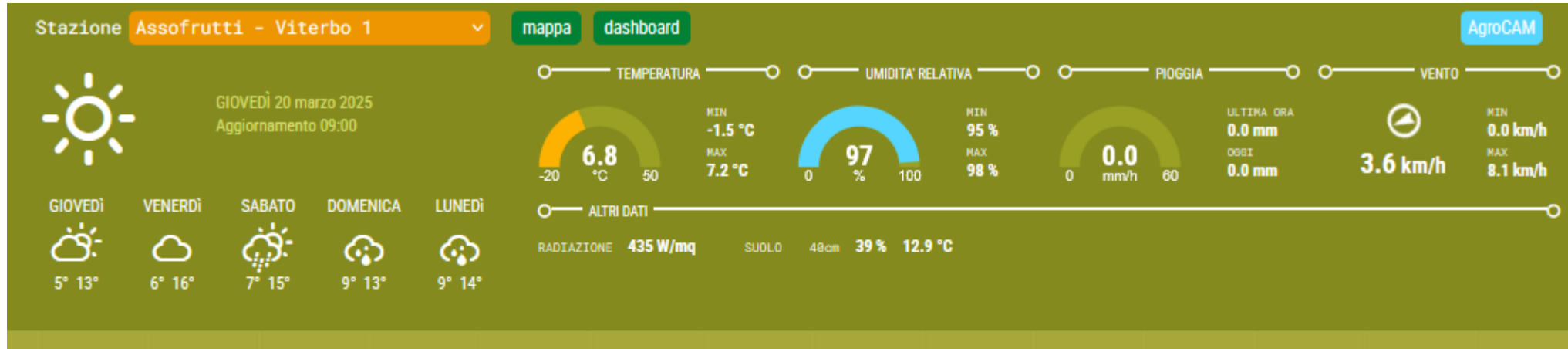
Dati orari



Temperatura, umidità e pioggia



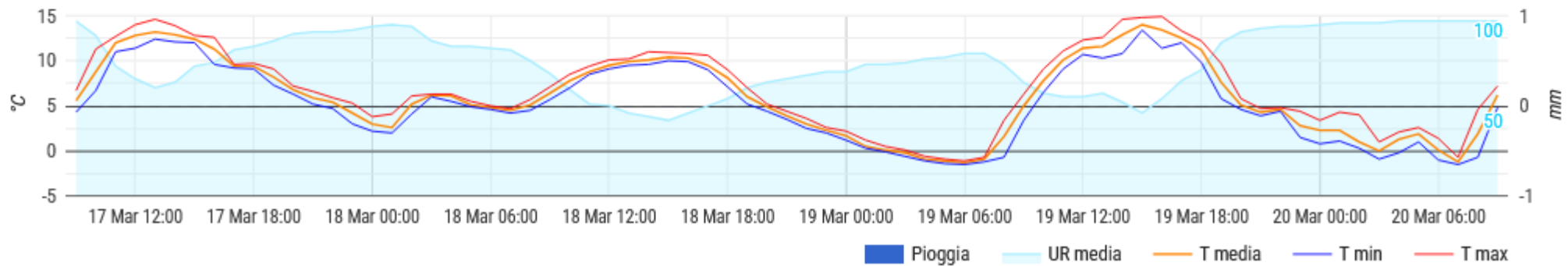
VITERBO (Strada Cassia Nord km 90.)



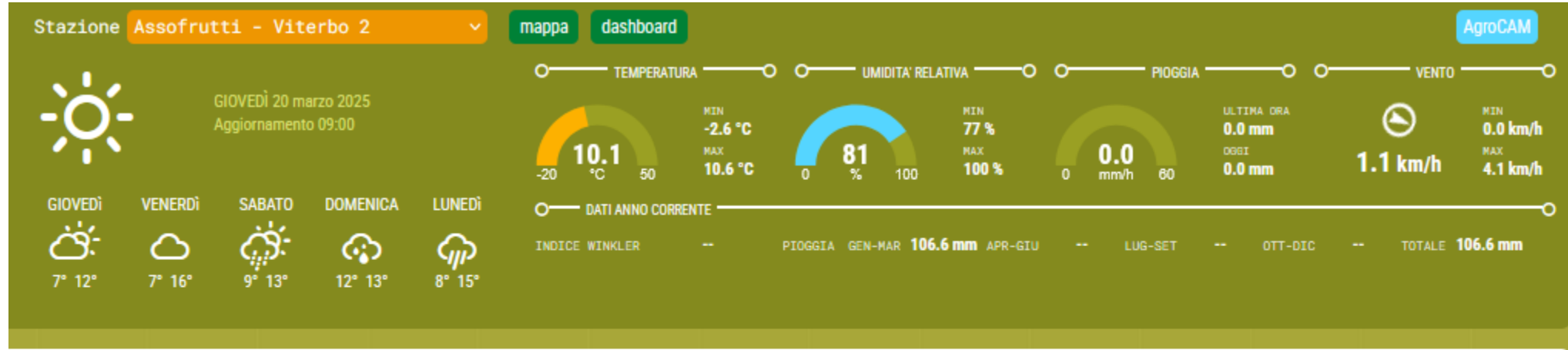
Dati orari



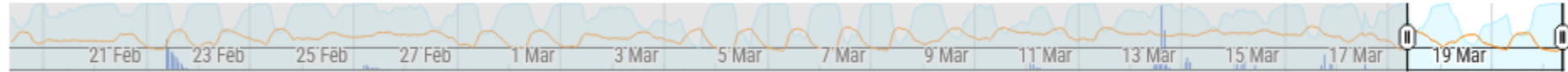
Temperatura, umidità e pioggia



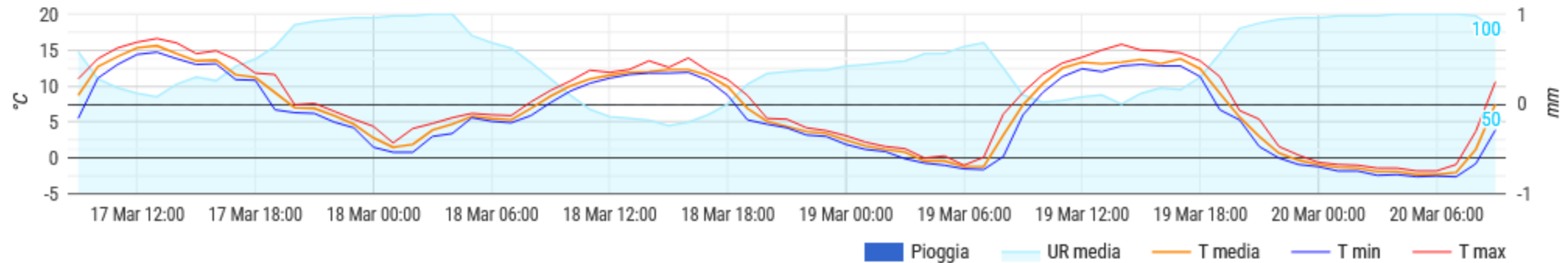
VITERBO (loc. Norchia)



Dati orari




Temperatura, umidità e pioggia



TUSCANIA

Stazione **Assofrutti - Toscana** mappa dashboard AgroCAM

 **GIOVEDÌ 20 marzo 2025**
Aggiornamento 09:00

TEMPERATURA **10.3 °C** MIN 3.5 °C MAX 10.5 °C

UMIDITÀ RELATIVA **86 %** MIN 85 % MAX 98 %

PIOGGIA **0.0 mm/h** ULTIMA ORA 0.0 mm OGGI 0.0 mm

VENTO **5.3 km/h** MIN 0.0 km/h MAX 16.0 km/h

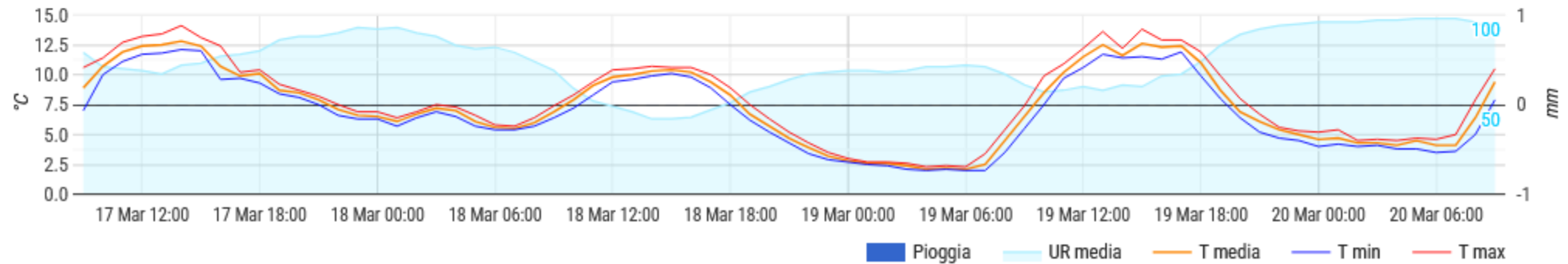
ALTRI DATI **RADIAZIONE 397 W/mq** **SUOLO 48cm 26 % 12.5 °C**

GIOVEDÌ 7° 10° VENERDÌ 5° 15° SABATO 7° 12° DOMENICA 10° 13° LUNEDÌ 7° 14°

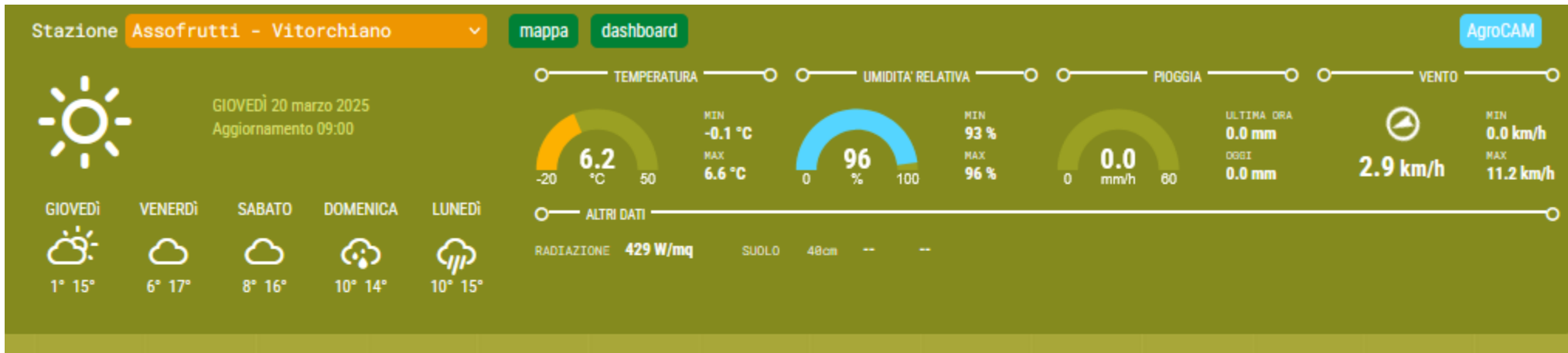
Dati orari



Temperatura, umidità e pioggia



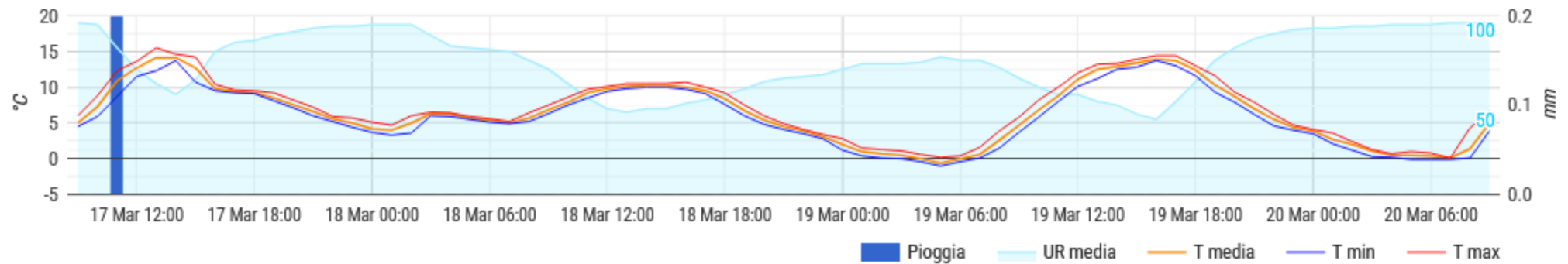
VITORCHIANO



Dati orari



Temperatura, umidità e pioggia



BLERA

GIORNO	ORA	T_media	T_min	T_max	U_media	Dir_media	Vel_media	Vel_max	Precipitaz	Radiazione	T_terr-10	T_terr-30
19/03/2025	08:00	7,3	5,4	8,9	63	30	0,9	2,3	0	362	7,9	9,9
19/03/2025	09:00	9,2	7,8	10,8	64	293	1,2	2,4	0	534	7,9	9,8
19/03/2025	10:00	11,4	10,5	12,2	61	303	1,5	2,9	0	685	7,9	9,7
19/03/2025	11:00	12,1	11,6	12,7	59	301	1,6	4,2	0	646	8	9,7
19/03/2025	12:00	12,1	11,1	13,2	57	309	1,8	5	0	608	8	9,6
19/03/2025	13:00	13,4	11,8	14,5	52	303	1,7	4,1	0	753	8,2	9,6
19/03/2025	14:00	12,6	11,6	14	56	292	1,8	2,7	0	338	8,3	9,6
19/03/2025	15:00	13,1	12,1	13,5	57	255	2,5	4,6	0	560	8,5	9,6
19/03/2025	16:00	12,9	12,1	13,8	60	263	2,6	4,3	0	334	8,6	9,6
19/03/2025	17:00	11,6	10,5	12,7	68	269	2,1	3,7	0	144	8,8	9,7
19/03/2025	18:00	8,9	7,2	10,5	78	29	0,9	1,9	0	6	8,8	9,7
19/03/2025	19:00	6,1	5,5	7	89	81	1,4	2	0	0	8,8	9,7
19/03/2025	20:00	5,3	4,9	5,6	92	90	1,8	2,5	0	0	8,9	9,8
19/03/2025	21:00	4,8	4,4	5,3	93	90	1,9	2,4	0	0	8,8	9,8
19/03/2025	22:00	4,3	4,1	4,5	94	92	2,1	2,9	0	0	8,8	9,9
19/03/2025	23:00	4	3,9	4,3	95	93	2	2,9	0	0	8,7	9,9
19/03/2025	24:00	3,4	3,1	3,9	95	91	2,2	3,5	0	0	8,6	9,9
20/03/2025	01:00	3,8	3,3	4,2	96	100	2,2	3,2	0	0	8,6	9,9
20/03/2025	02:00	3,8	3,1	4,1	96	91	2	3,4	0	0	8,4	9,9
20/03/2025	03:00	3,1	2,9	3,4	96	93	2,1	3,1	0	0	8,4	9,9
20/03/2025	04:00	3,6	3,4	3,8	97	90	1,9	3	0	0	8,3	9,8
20/03/2025	05:00	4	3,4	4,4	97	97	1,8	2,8	0,1	0	8,2	9,9
20/03/2025	06:00	3,7	3,4	4,3	97	80	1,1	2,1	0	16	8,2	9,8
20/03/2025	07:00	6,4	4,1	8,3	95	0	1,2	2,9	0	166	8,1	9,8

BASSANO ROMANO

GIORNO	ORA	T_media	T_min	T_max	U_media	Dir_media	Vel_media	Vel_max	Precipitaz	Radiazione	T_terr-10	T_terr-30
19/03/2025	08:00	6,5	4,9	7,9	65	45	0,4	1,8	0	282	9,7	11,4
19/03/2025	09:00	9,3	7,9	10,7	59	35	0,6	2,3	0	535,6	9,6	11,3
19/03/2025	10:00	11,5	10,2	13,3	55	93	0,7	2,1	0	708,8	9,6	11,2
19/03/2025	11:00	11,3	9,5	13,1	55	167	1,1	2,8	0	422	9,9	11,1
19/03/2025	12:00	11,6	10	13,2	55	163	0,8	2,8	0	343	10,4	11,1
19/03/2025	13:00	12,7	11,2	14,9	51	192	1,2	3,3	0	483,6	10,8	11,1
19/03/2025	14:00	13,6	12	14,9	46	201	1,1	3,2	0	582,5	11,2	11,1
19/03/2025	15:00	13,9	12,9	14,7	49	206	1,2	3,2	0	515,2	11,6	11,1
19/03/2025	16:00	12	10,9	13,5	56	205	0,9	2,3	0	193,5	12	11,1
19/03/2025	17:00	9,6	8,6	10,9	66	213	0,9	2,7	0	28,7	12,2	11,2
19/03/2025	18:00	7,5	6,6	8,6	83	194	0,6	1,8	0	0	12,3	11,2
19/03/2025	19:00	6	5,6	6,7	92	189	0,5	1,4	0	0	12,3	11,3
19/03/2025	20:00	5,8	5,6	6	98	235	0,5	1,3	0	0	12,1	11,4
19/03/2025	21:00	5,4	4,9	5,9	99	257	0,3	0,9	0	0	11,9	11,4
19/03/2025	22:00	4,8	4,4	5,1	100	345	0,4	0,7	0	0	11,6	11,5
19/03/2025	23:00	4,5	4,3	4,8	97	0	0,3	0,6	0	0	11,4	11,5
19/03/2025	24:00	5	4,8	5,3	99	278	0,3	0,6	0	0	11,1	11,5
20/03/2025	01:00	5	4,8	5,2	99	N.D.	0,3	0,5	0	0	10,9	11,5
20/03/2025	02:00	4,8	4,3	5,2	100	337	0,3	0,8	0	0	10,6	11,5
20/03/2025	03:00	3,4	2,9	4,3	100	349	0,3	1	0	0	10,4	11,4
20/03/2025	04:00	3,4	3,1	3,9	100	358	0,5	1	0	0	10,2	11,4
20/03/2025	05:00	3,4	3,1	3,9	100	334	0,3	1	0	0	10	11,4
20/03/2025	06:00	3,8	3,3	4,6	100	344	0,4	0,9	0	8,5	9,8	11,3
20/03/2025	07:00	6	4,5	7,4	100	181	1	2	0	62,5	9,6	11,2

CANALE MONTERANO

GIORNO	ORA	T_media	T_min	T_max	U_media	Dir_media	Vel_media	Vel_max	Precipitaz	Radiazione	T_terr-10	T_terr-30
19/03/2025	08:00	6,3	3,7	8,1	75	21	1,2	2,4	0	327,8	8,8	10,4
19/03/2025	09:00	9,4	8,1	11,3	67	205	1,3	3,4	0	539,1	8,7	10,4
19/03/2025	10:00	10,8	9,8	12,5	61	235	1,4	3,5	0	556,9	8,6	10,4
19/03/2025	11:00	11,2	10,2	12,6	58	248	1,5	4,1	0	352,1	8,7	10,3
19/03/2025	12:00	11,3	10,5	12	59	316	0,9	2,3	0	236,8	8,8	10,3
19/03/2025	13:00	12	11,1	13,5	55	311	1,1	3	0	349,4	8,9	10,3
19/03/2025	14:00	11,9	11,2	12,4	56	311	1,1	3,7	0	200	9	10,2
19/03/2025	15:00	12,7	11	14,2	59	316	1,3	3,3	0	423,2	9,2	10,2
19/03/2025	16:00	12,4	11,7	13,3	58	299	1,6	3,7	0	284,9	9,3	10,2
19/03/2025	17:00	11,2	9,6	12,3	65	330	1	3,2	0	104,4	9,4	10,1
19/03/2025	18:00	7,5	5,7	9,6	79	32	0,7	1,8	0	0	9,5	10,1
19/03/2025	19:00	4,6	3,4	5,7	91	58	0,9	2	0	0	9,6	10,1
19/03/2025	20:00	2,9	2,3	3,4	97	64	1,6	2,8	0	0	9,6	10,1
19/03/2025	21:00	2,9	2,4	4,2	100	61	2,1	3,2	0	0	9,5	10,1
19/03/2025	22:00	2,4	1,9	3,1	100	54	0,9	2	0	0	9,4	10,1
19/03/2025	23:00	1,7	1,4	2,1	100	56	1,8	2,5	0	0	9,3	10,1
19/03/2025	24:00	1,9	1,2	2,5	100	53	1,7	2,5	0	0	9,2	10,1
20/03/2025	01:00	1,3	1,1	1,6	100	49	2	2,7	0	0	9,1	10,1
20/03/2025	02:00	1,5	1,1	1,9	100	46	1,7	2,6	0	0	9	10,1
20/03/2025	03:00	1,1	0,7	1,5	100	26	1,2	3	0	0	8,8	10,1
20/03/2025	04:00	0,5	0,3	1,3	100	49	1,8	3,2	0,2	0	8,7	10,1
20/03/2025	05:00	0,8	0,5	1,4	99	51	2,3	3,2	0	0	8,6	10,1
20/03/2025	06:00	0,8	0,2	1,8	99	50	2,2	3	0	7,9	8,5	10
20/03/2025	07:00	4,1	1,9	5,9	96	25	1,5	2,6	0	153,5	8,4	10

CORCHIANO

GIORNO	ORA	T_media	T_min	T_max	U_media	Dir_media	Vel_media	Vel_max	Precipitaz	Radiazione	T_terr-10	T_terr-30
19/03/2025	08:00	6,2	5,5	7,7	60	352	3,8	5,9	0	275,5	10,3	11,8
19/03/2025	09:00	8,9	7	10,3	57	349	3,2	5,3	0	494,8	10,2	11,7
19/03/2025	10:00	11,3	10	12,7	55	7	3,2	5,6	0	620,4	10,1	11,7
19/03/2025	11:00	13	11,9	14,2	56	356	2,5	5	0	699,7	10,1	11,7
19/03/2025	12:00	14,4	13,2	15,3	52	354	2,3	5,7	0	734	10,2	11,7
19/03/2025	13:00	14,9	13	16	50	351	3	6,2	0	653,9	10,4	11,7
19/03/2025	14:00	15,8	14,9	16,5	43	345	2	4,9	0	615,1	10,6	11,7
19/03/2025	15:00	15,8	15,3	16,5	41	358	2,6	6,4	0	474,9	10,9	11,7
19/03/2025	16:00	15,1	14,6	15,7	42	326	2,6	5,8	0	298,8	11,1	11,7
19/03/2025	17:00	13,5	12	14,6	44	325	2,1	4,2	0	105,6	11,3	11,7
19/03/2025	18:00	10,4	9,2	12	61	298	2,2	3,9	0	0	11,4	11,7
19/03/2025	19:00	8	6,6	9,2	75	258	2	3,6	0	0	11,5	11,7
19/03/2025	20:00	6,4	5,3	7,5	81	49	1,2	2,6	0	0	11,5	11,7
19/03/2025	21:00	4,8	3,4	6,1	84	160	0,8	2,6	0	0	11,4	11,7
19/03/2025	22:00	3,1	2,6	3,5	87	277	1,8	2,6	0	0	11,4	11,7
19/03/2025	23:00	2,4	1,9	2,9	89	296	2	2,7	0	0	11,2	11,6
19/03/2025	24:00	1,7	1,2	2,7	90	287	1,3	1,9	0	0	11,1	11,6
20/03/2025	01:00	1,2	0,8	1,9	91	315	1,3	1,9	0	0	11	11,6
20/03/2025	02:00	0,7	0,3	1,1	92	303	1,9	2,3	0	0	10,8	11,6
20/03/2025	03:00	0,5	0,3	0,8	92	283	2,2	2,5	0	0	10,7	11,6
20/03/2025	04:00	0,7	0,1	1,1	93	283	2,1	2,8	0	0	10,6	11,6
20/03/2025	05:00	0,1	-0,4	0,7	93	289	1,8	2,4	0	0	10,4	11,6
20/03/2025	06:00	0,3	-0,3	1,5	93	279	1,3	2,1	0	33,1	10,3	11,6
20/03/2025	07:00	3,5	1,5	5,2	94	4	0,8	1,5	0,2	164,9	10,1	11,6

**RONCIGLIONE
(LOC. PONTEROTTO)**

GIORNO	ORA	T_media	T_min	T_max	U_media	Dir_media	Vel_media	Vel_max	Precipitaz	Radiazione
19/03/2025	08:00	6,1	5,7	6,7	59	22	2,4	3,9	0	344
19/03/2025	09:00	7,2	6	8,4	59	41	2,3	3,9	0	542
19/03/2025	10:00	9,1	8,2	9,9	60	36	2,1	4	0	716
19/03/2025	11:00	10,6	9,5	12	58	43	1,9	3,5	0	796
19/03/2025	12:00	12,1	11,1	12,9	56	67	1,7	3,6	0	833
19/03/2025	13:00	12,7	11,7	13,8	53	38	1,2	3,6	0	581
19/03/2025	14:00	13,6	12,4	14,7	50	193	1,1	2,3	0	552
19/03/2025	15:00	13,7	13	14,7	47	62	1	2,3	0	346
19/03/2025	16:00	13,7	13,3	14,4	45	0	1,4	2,9	0	289
19/03/2025	17:00	12,8	11,8	13,6	50	310	1,8	3,5	0	122
19/03/2025	18:00	10,4	9,2	11,8	68	263	1,4	2,4	0	3
19/03/2025	19:00	8,2	7,1	9,1	80	0	1	2	0	0
19/03/2025	20:00	5,9	4,4	7,1	86	268	0,6	1,9	0	0
19/03/2025	21:00	3,5	3,1	4,3	89	273	0,9	1,4	0	0
19/03/2025	22:00	3,1	2,5	3,6	90	309	0,9	1,6	0	0
19/03/2025	23:00	2,7	2,5	3,2	91	298	0,6	1	0	0
19/03/2025	24:00	3,1	2,3	3,6	92	308	0,7	1,2	0	0
20/03/2025	01:00	2,6	2,1	3,2	93	353	0,8	1,3	0	0
20/03/2025	02:00	2,8	2	3,3	93	334	0,8	1,2	0	0
20/03/2025	03:00	2,2	1,6	2,6	94	323	0,8	1,2	0	0
20/03/2025	04:00	1,4	1,2	1,7	94	321	0,6	1,2	0	0
20/03/2025	05:00	1,3	0,7	2,1	95	306	0,6	1,3	0	0
20/03/2025	06:00	0,8	0,3	1,4	95	275	0,6	1,1	0	30
20/03/2025	07:00	4,2	1,4	7	97	0	0,3	0,9	0	199

**SORIANO NEL CIMINO
(PANTANE)**

GIORNO	ORA	T_media	T_min	T_max	U_media	Dir_media	Vel_media	Vel_max	Precipitaz	Radiazione	T_terr-10	T_terr-30
19/03/2025	08:00	3,5	1,7	4,6	71	339	3,2	5	0	346,2	8,3	9,8
19/03/2025	09:00	5,9	4,5	7,3	62	335	2,3	3,8	0	499	8,1	9,7
19/03/2025	10:00	8,2	6,8	9,9	58	351	2,2	4,1	0	624,4	8,1	9,6
19/03/2025	11:00	9,9	8,9	11,3	59	351	3	5,5	0	708,2	8,1	9,5
19/03/2025	12:00	11,6	10,4	13	55	324	3,2	6,3	0	652,3	8,2	9,4
19/03/2025	13:00	12,8	11,7	14,2	46	313	3,2	5,9	0	699,1	8,4	9,4
19/03/2025	14:00	13,6	12,6	15,1	45	331	2,9	5,9	0	611,1	8,6	9,3
19/03/2025	15:00	13,8	13,2	14,6	42	307	3	5,9	0	471,1	8,8	9,3
19/03/2025	16:00	13,7	12,9	14,5	42	316	2,8	6,4	0	296,2	9	9,3
19/03/2025	17:00	12,2	11	13,6	57	274	4	6,2	0	112,4	9,1	9,3
19/03/2025	18:00	9,6	8,7	11	70	280	3,3	5,5	0	3,8	9,3	9,3
19/03/2025	19:00	8,5	8,1	9	80	286	3,2	5,2	0	0	9,3	9,4
19/03/2025	20:00	6,7	4,9	8,2	83	303	1,4	3,7	0	0	9,4	9,4
19/03/2025	21:00	3,2	1,5	4,9	88	243	1	2,5	0	0	9,4	9,5
19/03/2025	22:00	2,6	1,5	3,8	91	175	1,2	1,9	0	0	9,3	9,5
19/03/2025	23:00	2,9	0,2	4	92	156	1	2	0	0	9,3	9,6
19/03/2025	24:00	0,6	0,2	1,5	92	243	0,5	1	0	0	9,2	9,6
20/03/2025	01:00	-0,2	-1,2	0,8	93	160	0,4	1	0	0	9,1	9,6
20/03/2025	02:00	-0,9	-1,4	-0,4	94	188	0,5	1,3	0	0	9	9,7
20/03/2025	03:00	-0,7	-1,5	0,1	94	127	0,9	1,4	0	0	8,9	9,7
20/03/2025	04:00	-1,3	-1,9	0,1	94	164	0,8	3,5	0	0	8,8	9,6
20/03/2025	05:00	-1,9	-2,2	-1,4	94	232	0,6	1,4	0	0	8,7	9,6
20/03/2025	06:00	-2	-2,3	-1,7	94	221	0,6	1,5	0	16,9	8,5	9,6
20/03/2025	07:00	-0,3	-1,8	1,9	94	239	0,4	0,9	0	169,6	8,4	9,6

**SORIANO NEL CIMINO
(Poggio Chia)**

GIORNO	ORA	T_media	T_min	T_max	U_media	Dir_media	Vel_media	Vel_max	Precipitaz	T_terr-10	Bagn_fogl
19/03/2025	08:00	3,8	2,9	4,5	64	342	1,3	2,1	0	10,5	0
19/03/2025	09:00	5,7	4,5	6,7	60	342	1,3	1,9	0	10,4	0
19/03/2025	10:00	7,7	6,7	9,1	58	346	1,1	1,9	0	10,4	0
19/03/2025	11:00	9,9	8,9	10,7	59	7	1,3	2,1	0	10,3	0
19/03/2025	12:00	11,3	10,6	12,1	58	350	1,7	2,8	0	10,3	0
19/03/2025	13:00	12,3	11,9	12,8	46	333	1,6	3	0	10,2	0
19/03/2025	14:00	12,9	12,4	13,5	45	325	1,3	2,3	0	10,1	0
19/03/2025	15:00	13,1	12,8	13,4	39	309	1,4	2,1	0	10,1	0
19/03/2025	16:00	12,9	12,7	13,1	42	300	1,3	2,7	0	10,1	0
19/03/2025	17:00	11,6	10,5	12,6	59	286	1,4	2,3	0	10,1	0
19/03/2025	18:00	9	7	10,5	72	289	0,4	1,2	0	10,1	0
19/03/2025	19:00	5,2	3,7	6,9	84	286	0	0,4	0	10,1	0
19/03/2025	20:00	3,1	2,8	3,6	92	235	0,1	0,8	0	10,1	0
19/03/2025	21:00	2,7	1,7	5,4	95	227	0,4	1,3	0	10,2	0
19/03/2025	22:00	5	4,5	5,4	92	198	0,4	0,8	0	10,2	0
19/03/2025	23:00	3,9	2,6	4,7	95	184	0,2	0,5	0	10,2	22
19/03/2025	24:00	2	1,6	2,5	99	185	0	0,1	0	10,2	60
20/03/2025	01:00	1,6	1,3	1,9	100	189	0,1	0,6	0	10,2	60
20/03/2025	02:00	1,7	1,4	2,2	100	209	0,2	0,7	0	10,2	60
20/03/2025	03:00	1,7	1,1	2,1	100	219	0,3	0,9	0	10,2	60
20/03/2025	04:00	1,1	0,2	1,5	100	210	0,1	0,5	0	10,2	60
20/03/2025	05:00	0,1	-0,4	0,8	100	195	0,1	0,4	0	10,2	36
20/03/2025	06:00	0	-0,5	1,4	100	195	0	0,5	0	10,2	46
20/03/2025	07:00	2,8	1,3	3,8	100	349	0,3	0,8	0	10,1	60