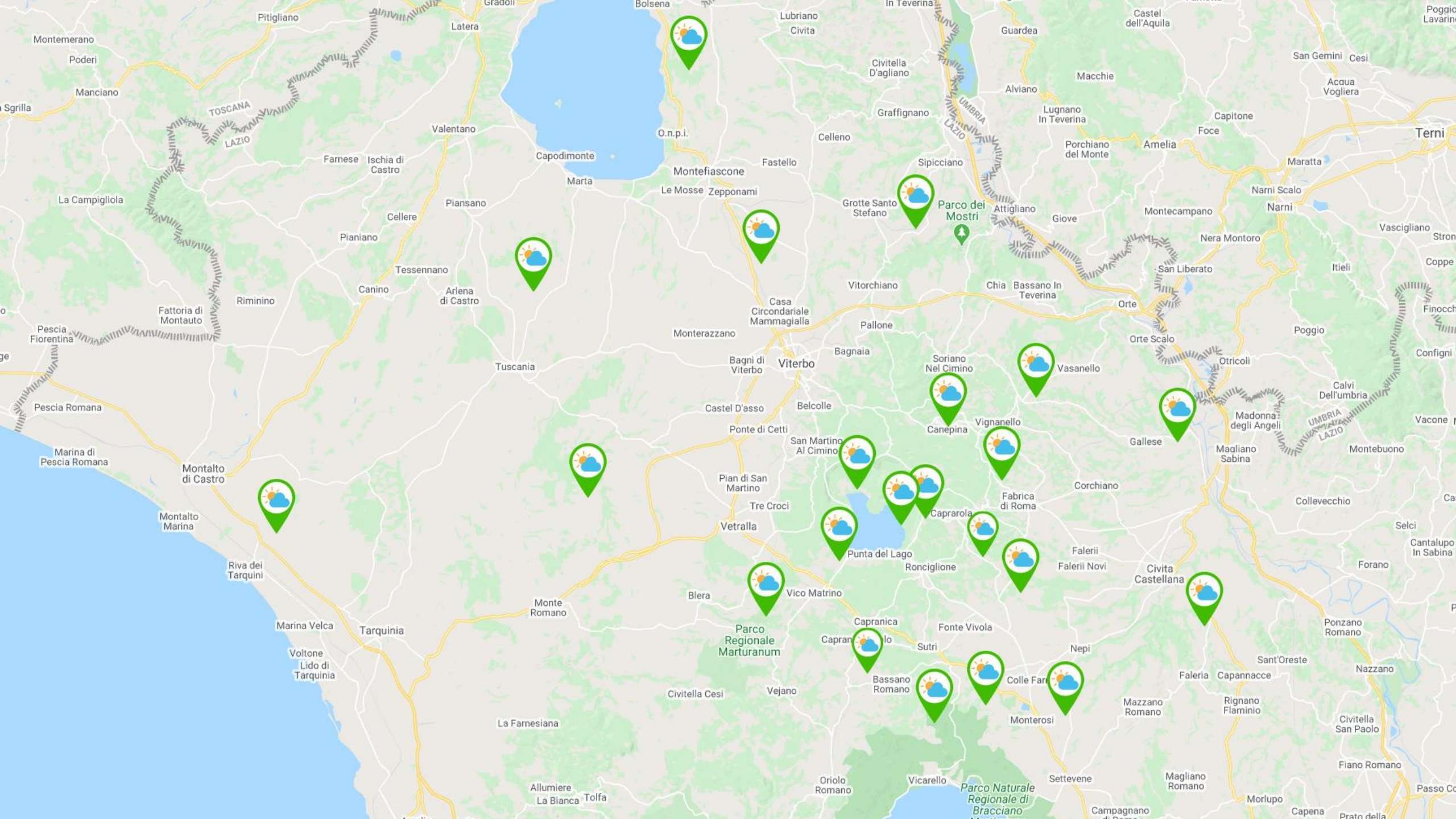


**ASSOFRUTTI**

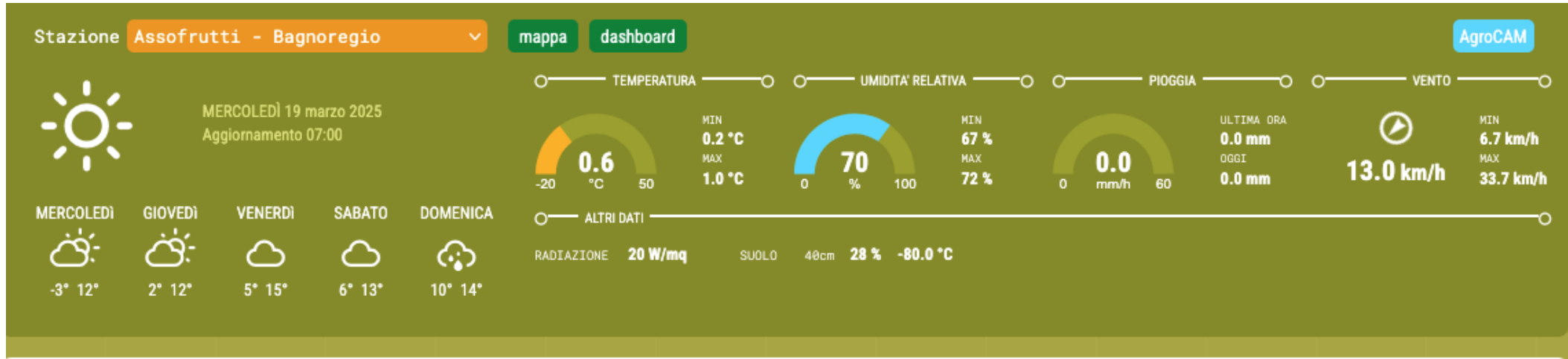
Organizzazione Produttori Frutta in Guscio



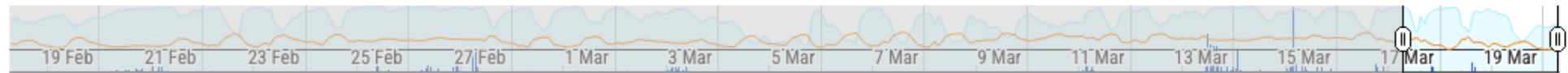
**UFFICIO TECNICO – AGROMETEO – BOLLETTINO 19 MARZO 2025**



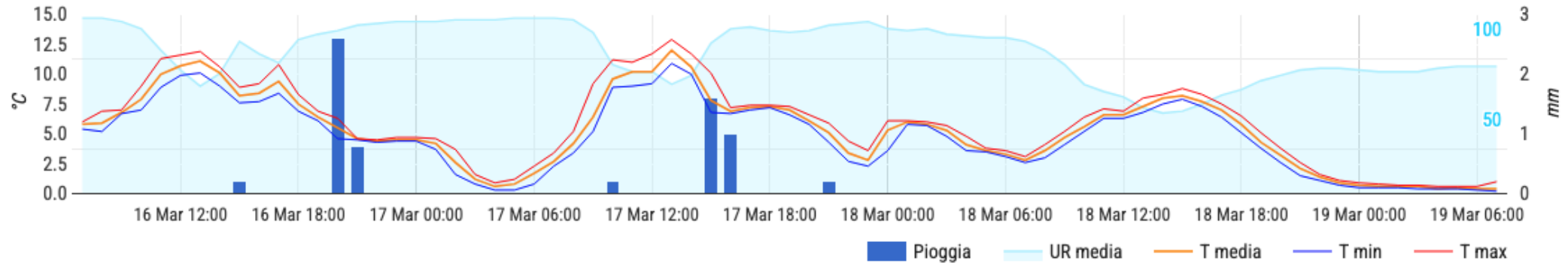
## BAGNOREGIO



### Dati orari




### Temperatura, umidità e pioggia



## BARBARANO

Stazione **Assofrutti - Barbarano** mappa dashboard AgroCAM

 **MERCOLEDÌ 19 marzo 2025**  
Aggiornamento 07:00

TEMPERATURA UMIDITÀ RELATIVA PIOGGIA VENTO

2 °C 76 % 0.0 mm/h 4.3 km/h

MIN 0.2 °C MAX 3.8 °C    MIN 64 % MAX 82 %    ULTIMA ORA 0.0 mm OGGI 0.0 mm    MIN 0.0 km/h MAX 15.4 km/h

MERCOLEDÌ GIOVEDÌ VENERDÌ SABATO DOMENICA

2° 10\* 3° 12\* 4° 14\* 8° 14\* 9° 14\*

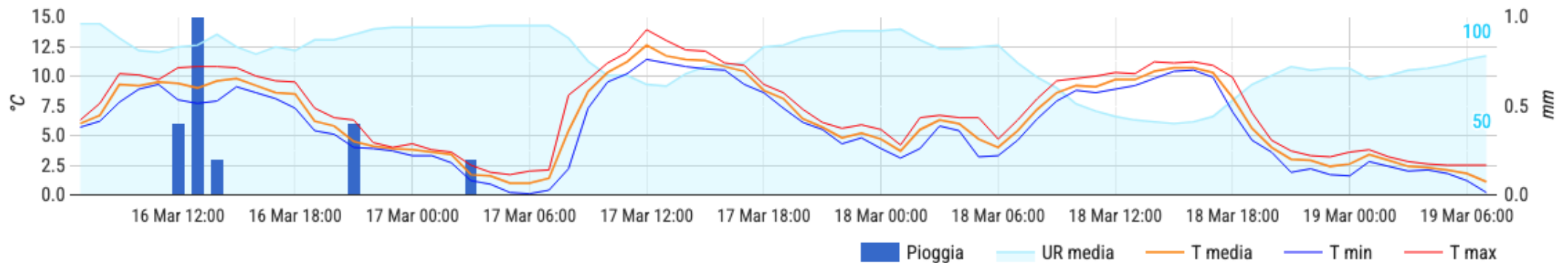
ALTRI DATI

RADIAZIONE **63 W/mq**    SUOLO 10cm -- -- 30cm -- -- 50cm -- --

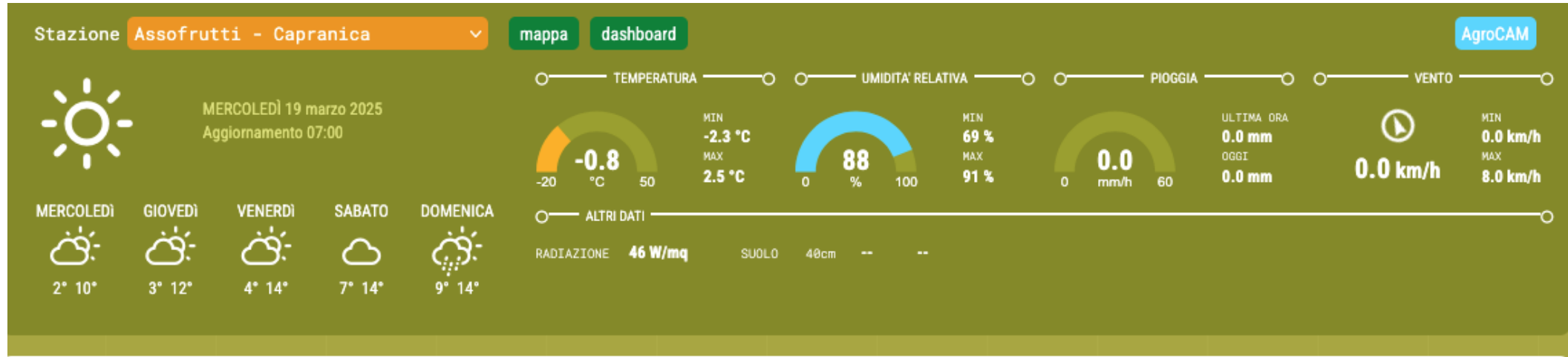
### Dati orari



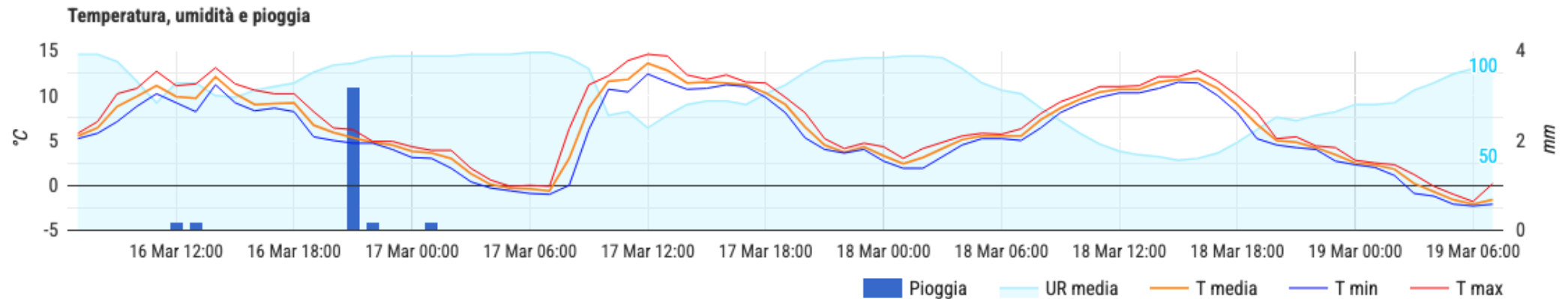
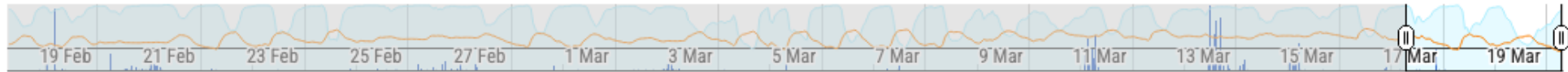
### Temperatura, umidità e pioggia



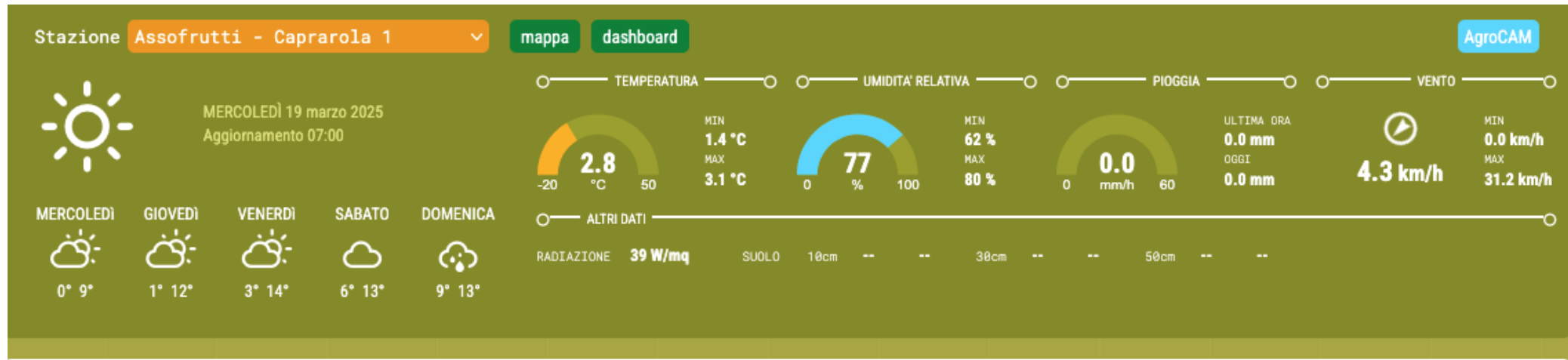
## CAPRANICA



### Dati orari



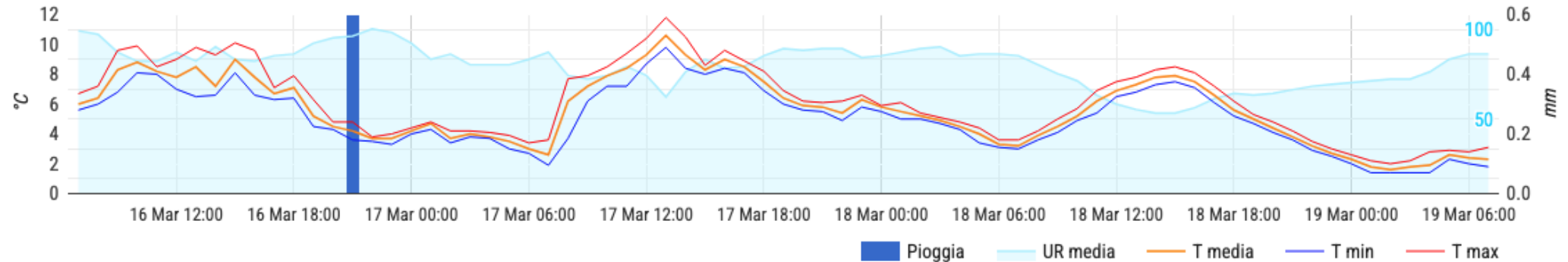
## CAPRAROLA (loc. San Rocco)



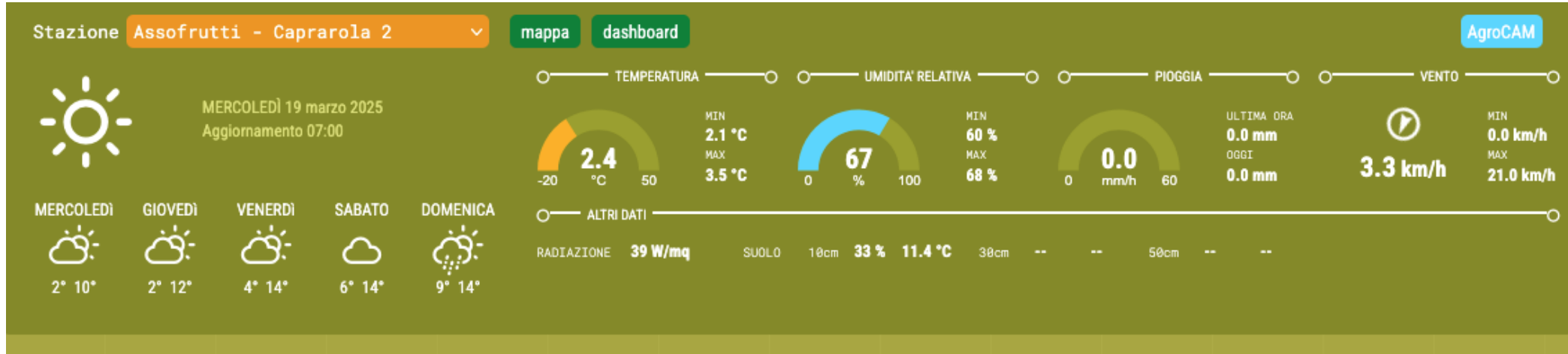
### Dati orari



### Temperatura, umidità e pioggia



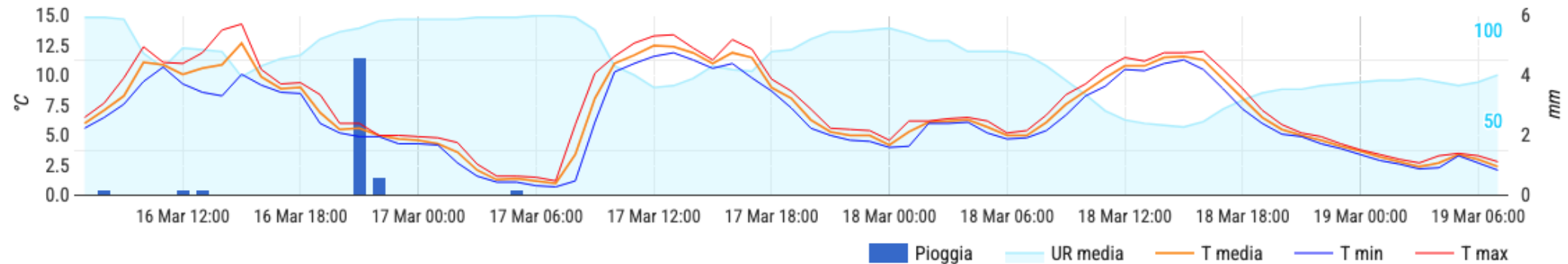
## CAPRAROLA (loc. Stazione)



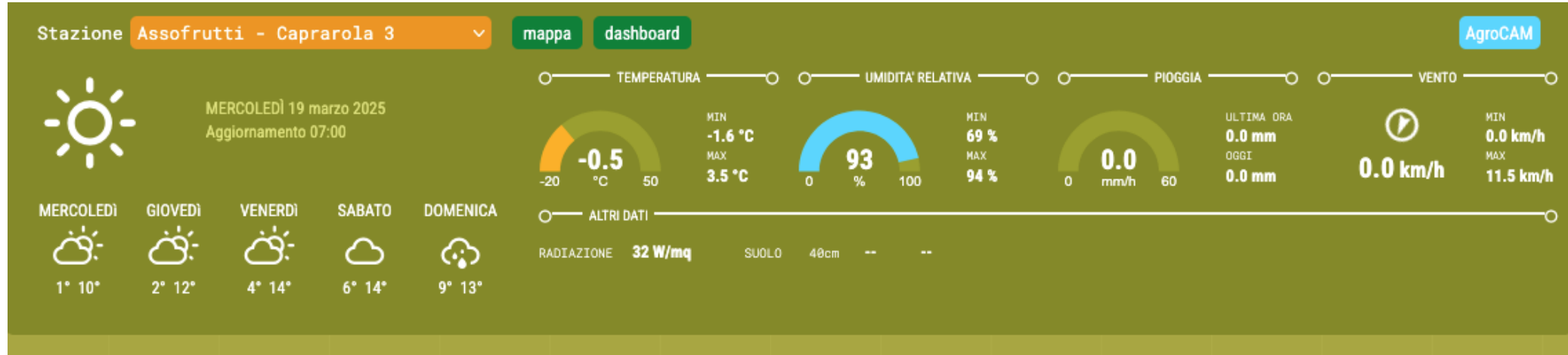
### Dati orari




### Temperatura, umidità e pioggia



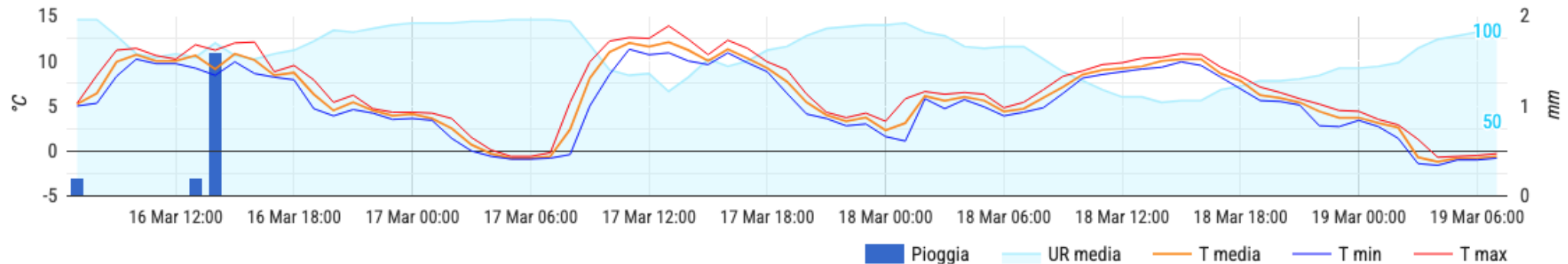
## CAPRAROLA (Loc. Procoio)



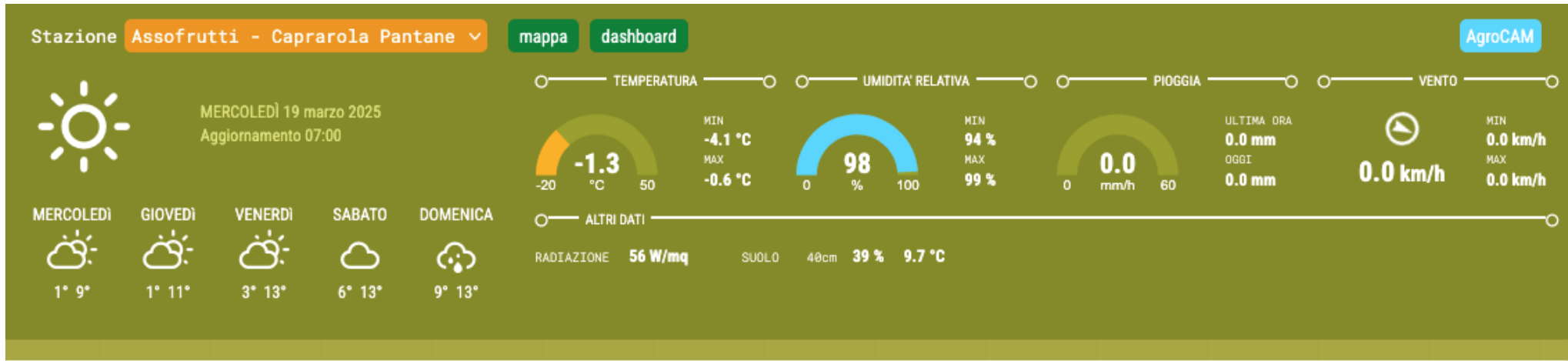
### Dati orari



### Temperatura, umidità e pioggia



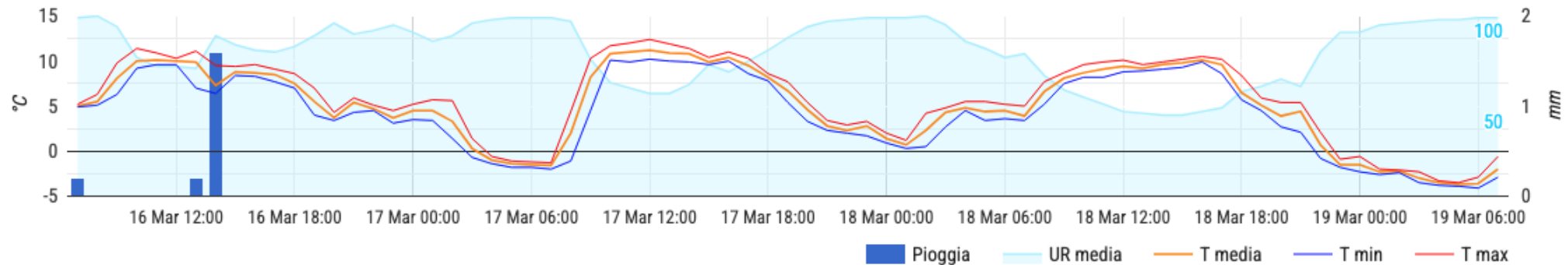
## CAPRAROLA (Loc. Pantane)



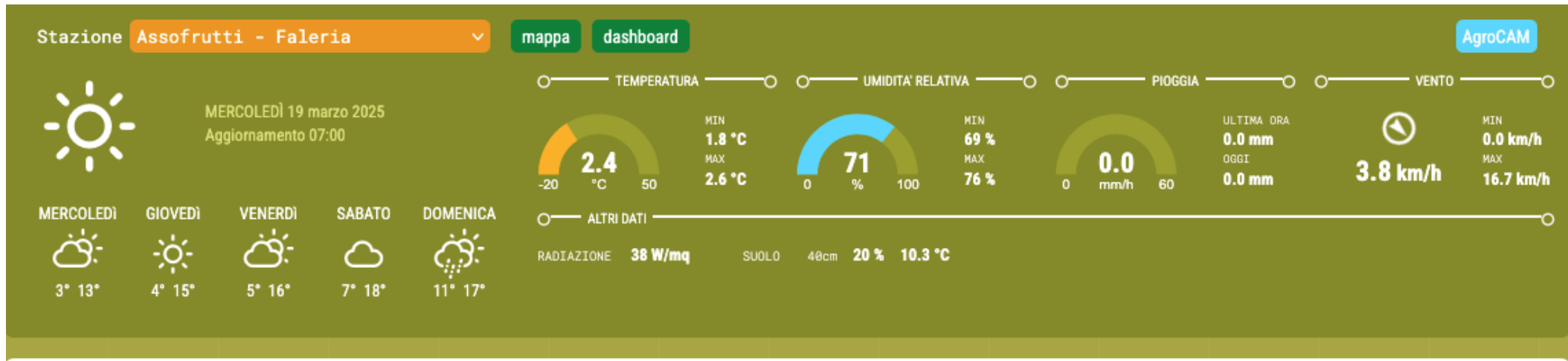
### Dati orari



### Temperatura, umidità e pioggia



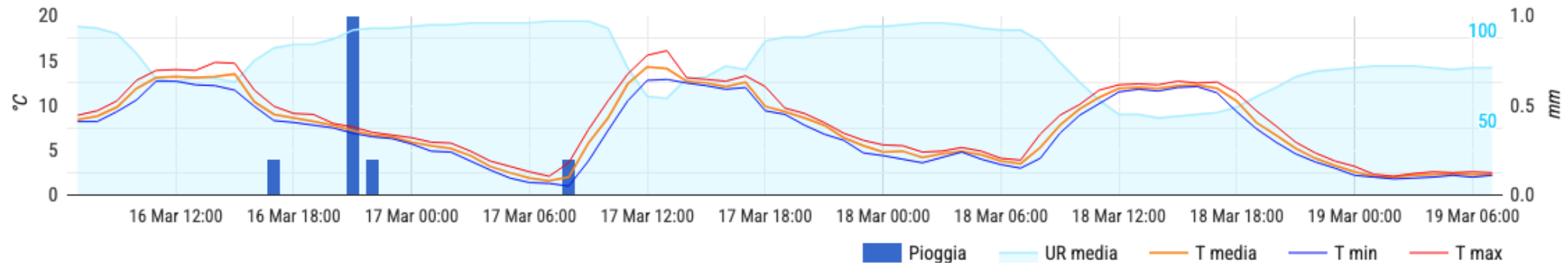
## FALERIA



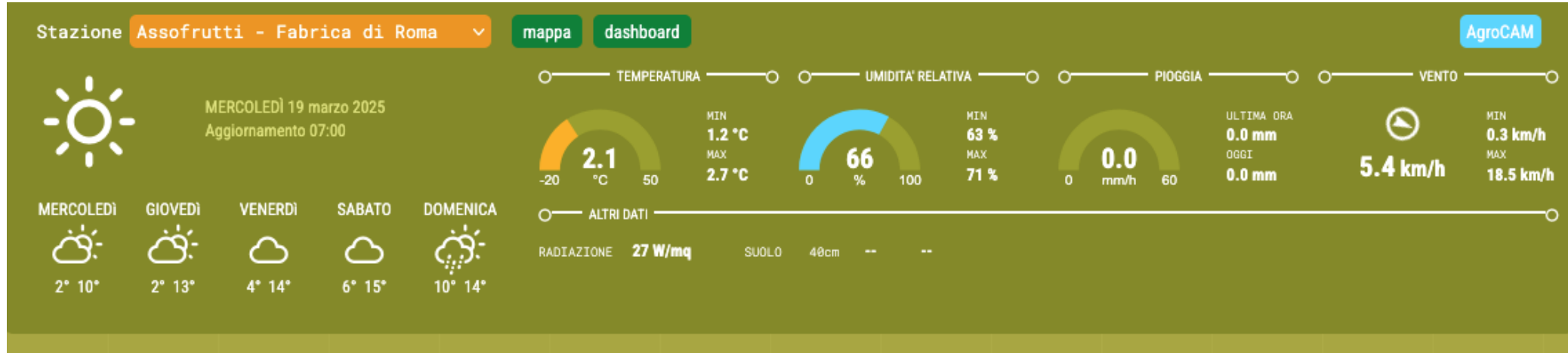
### Dati orari



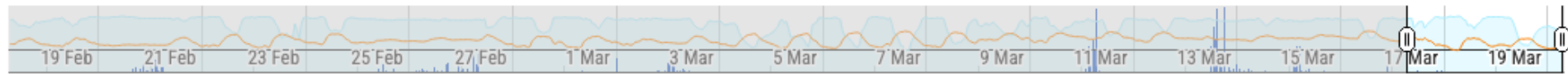
### Temperatura, umidità e pioggia



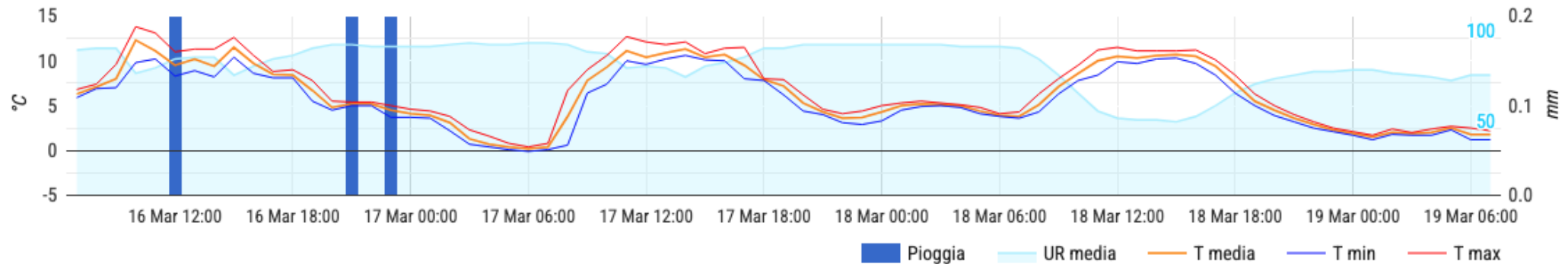
## FABRICA DI ROMA



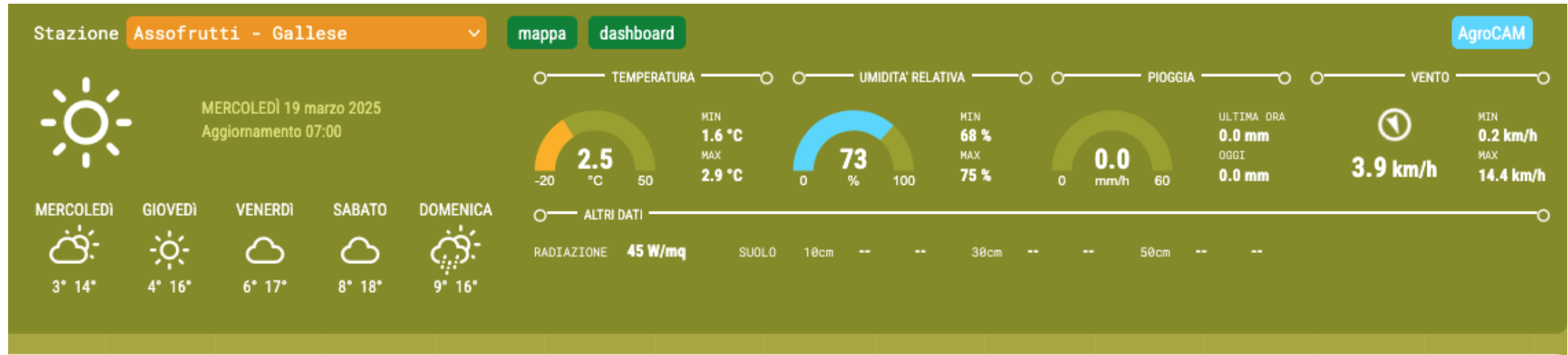
### Dati orari



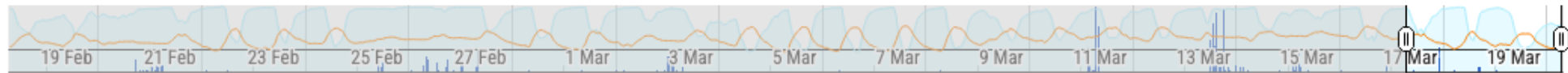
### Temperatura, umidità e pioggia



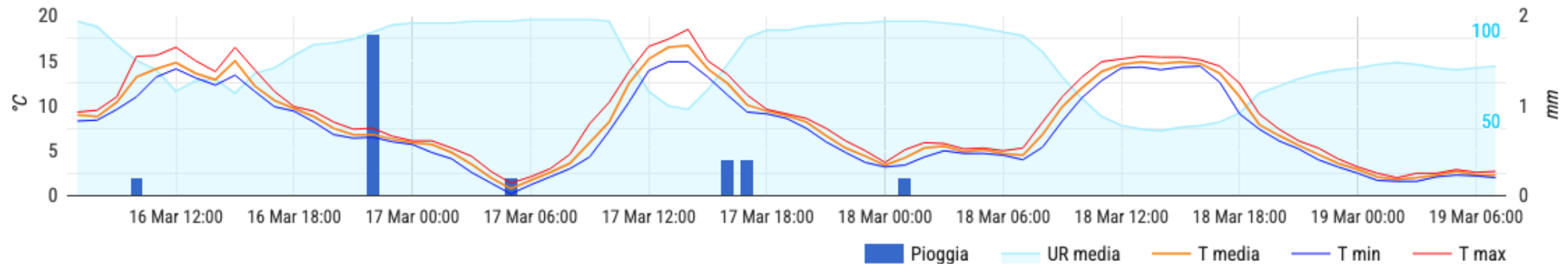
## GALLESE



### Dati orari




### Temperatura, umidità e pioggia



## NEPI

Stazione **Assofrutti - Nepi** mappa dashboard AgroCAM

 **MERCOLEDÌ 19 marzo 2025**  
Aggiornamento 07:00

**TEMPERATURA** **2.5** °C MIN 1.9 °C MAX 3.5 °C

**UMIDITA' RELATIVA** **70** % MIN 67 % MAX 74 %

**PIOGGIA** **0.0** mm/h ULTIMA ORA 0.0 mm OGGI 0.0 mm

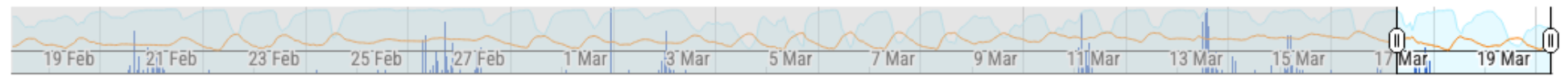
**VENTO** **5.7** km/h MIN 0.6 km/h MAX 12.6 km/h

**ALTRI DATI**

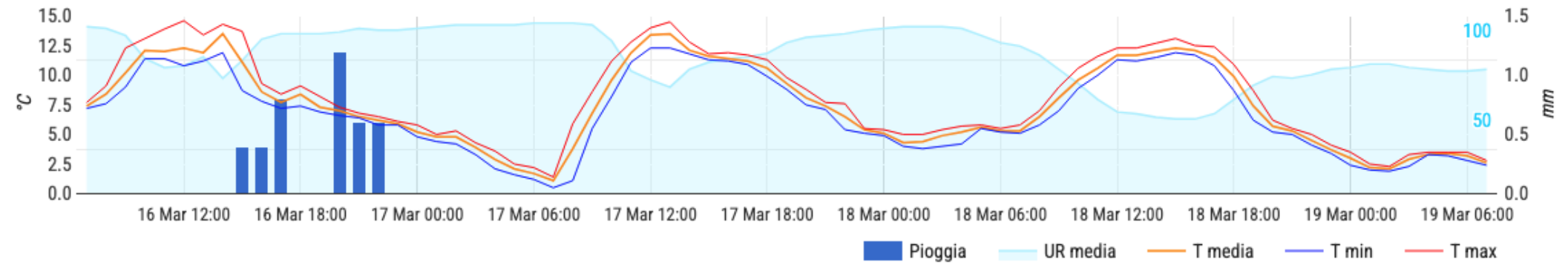
**RADIAZIONE** 31 W/mq **SUOLO** 10cm 39 % 12.9 °C 30cm -- 50cm --

MERCOLEDÌ 2° 13°   GIOVEDÌ 3° 14°   VENERDÌ 5° 16°   SABATO 7° 18°   DOMENICA 10° 16°

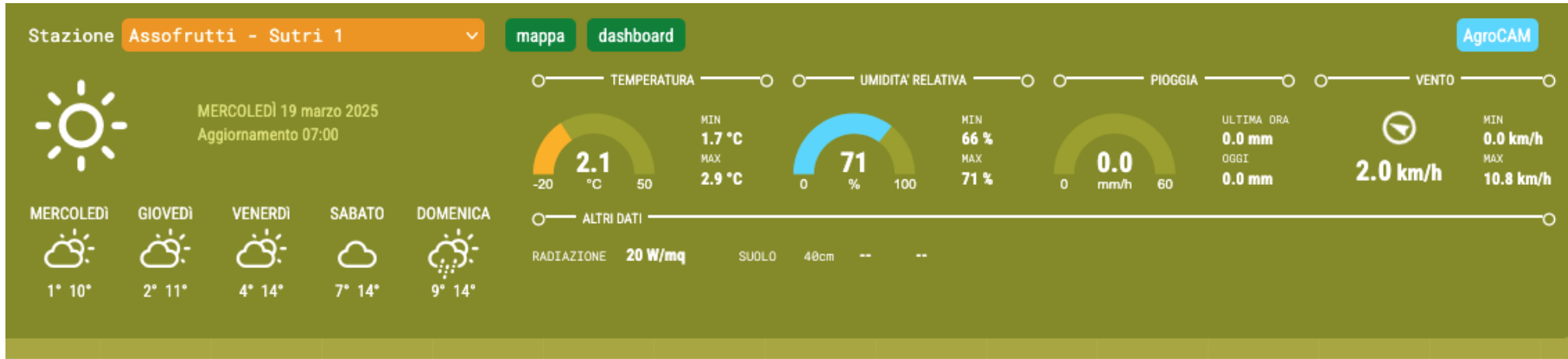
### Dati orari



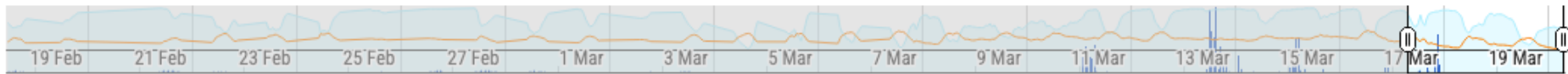
### Temperatura, umidità e pioggia



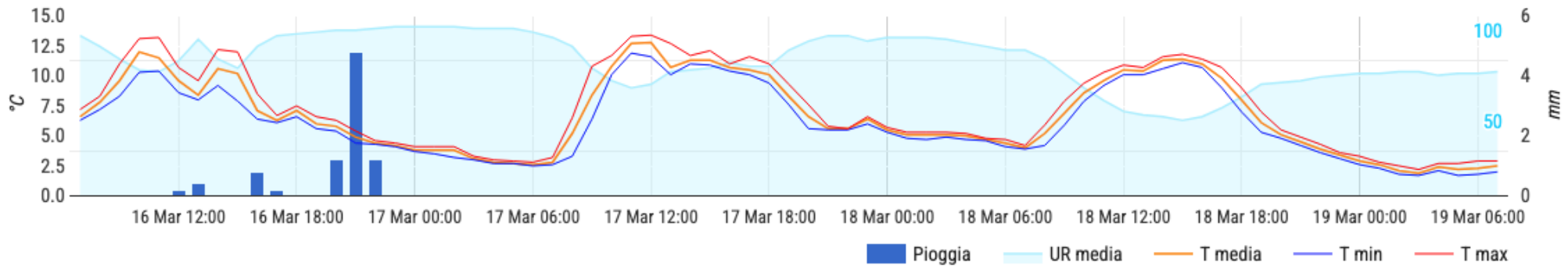
## SUTRI (loc. Cornacchia)



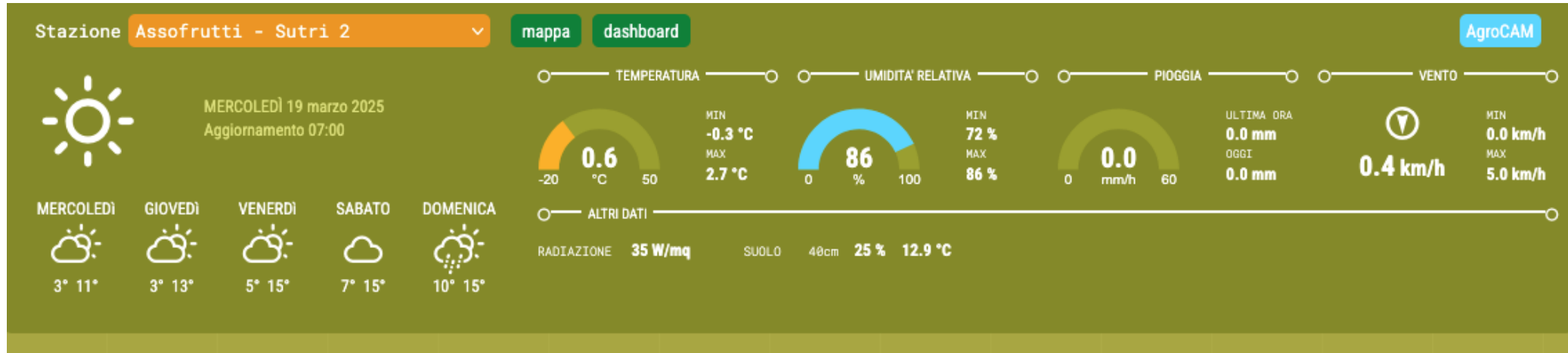
### Dati orari



### Temperatura, umidità e pioggia



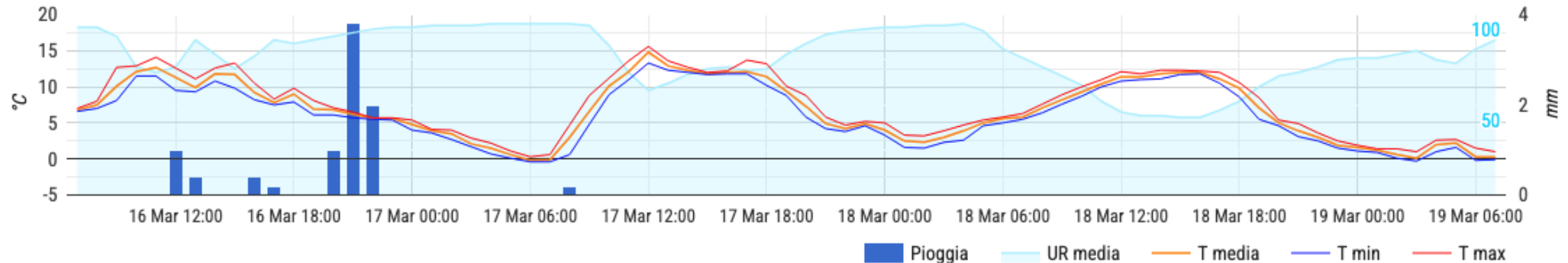
## SUTRI (loc. Vallicella )



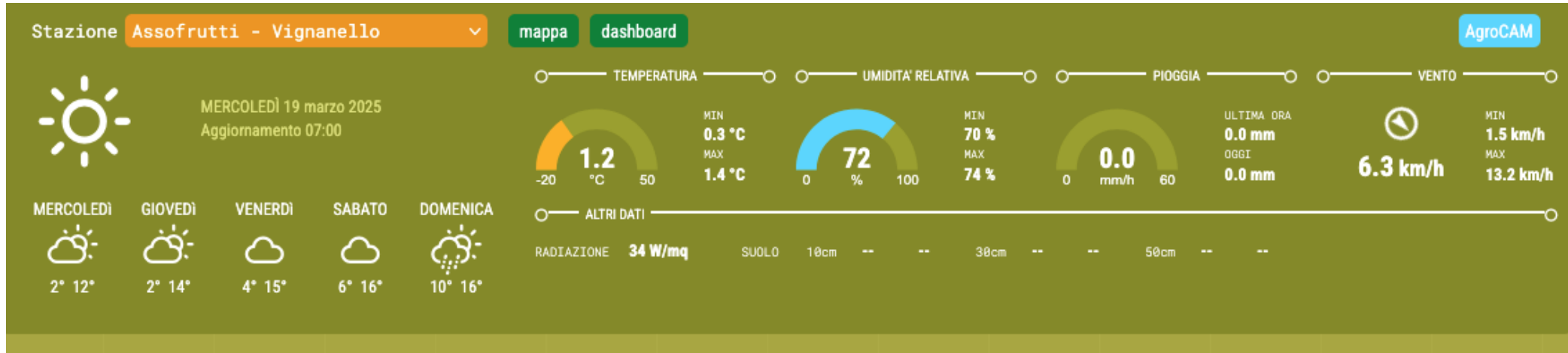
### Dati orari



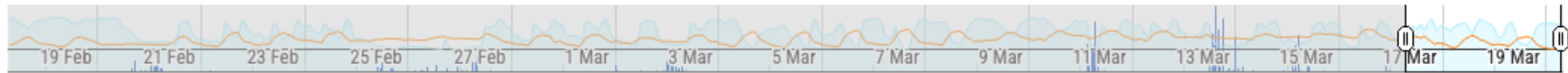
### Temperatura, umidità e pioggia



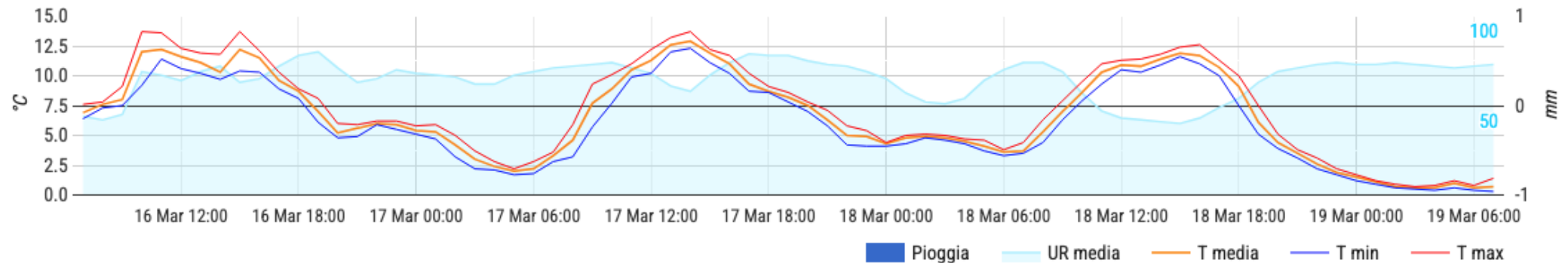
## VIGNANELLO



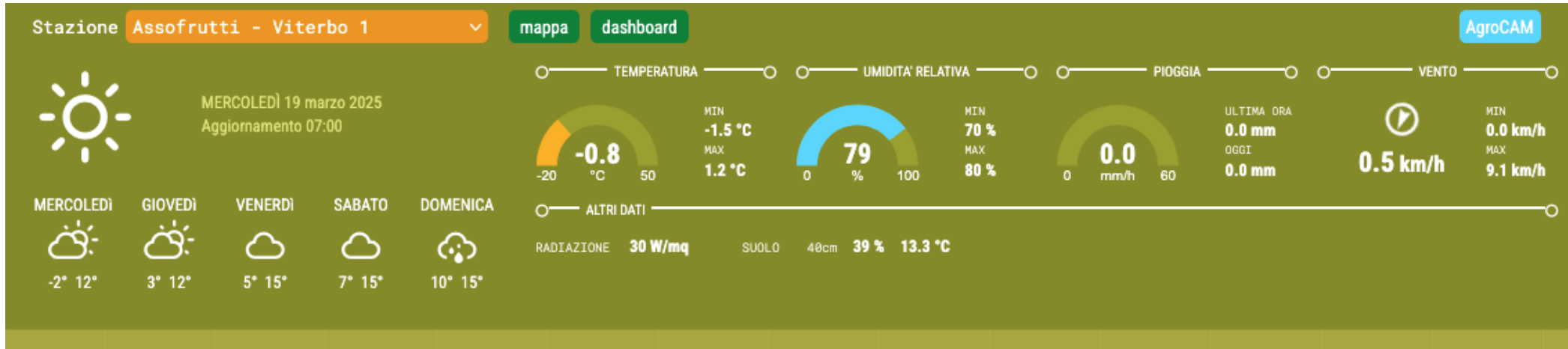
### Dati orari



### Temperatura, umidità e pioggia



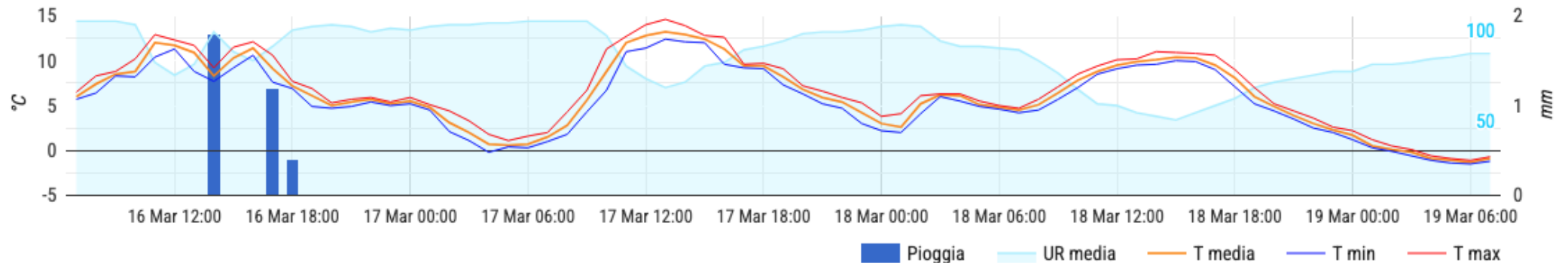
## VITERBO (Strada Cassia Nord km 90.)



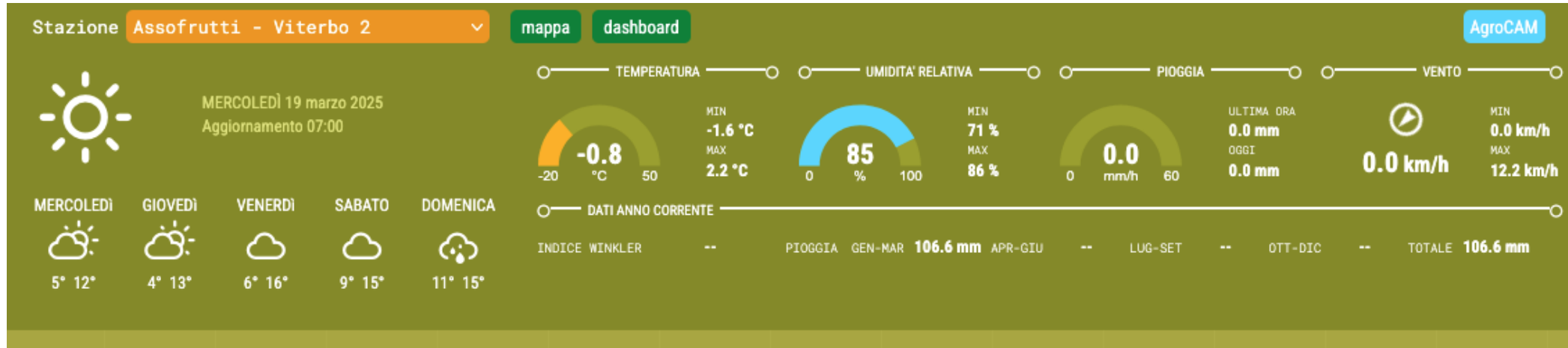
### Dati orari



### Temperatura, umidità e pioggia



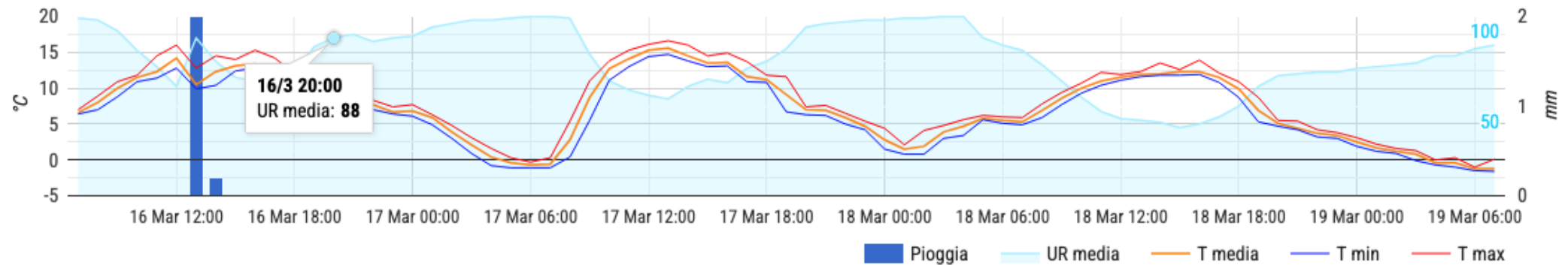
## VITERBO (loc. Norchia)



### Dati orari




### Temperatura, umidità e pioggia



## TUSCANIA

Stazione **Assofrutti - Toscana** mappa dashboard AgroCAM

 **MERCOLEDÌ 19 marzo 2025**  
Aggiornamento 07:00

**TEMPERATURA** **3.1** °C  
MIN 2.0 °C  
MAX 3.4 °C

**UMIDITA' RELATIVA** **70** %  
MIN 67 %  
MAX 73 %

**PIOGGIA** **0.0** mm/h  
ULTIMA ORA 0.0 mm  
OGGI 0.0 mm

**VENTO** **12.1** km/h  
MIN 3.5 km/h  
MAX 28.4 km/h

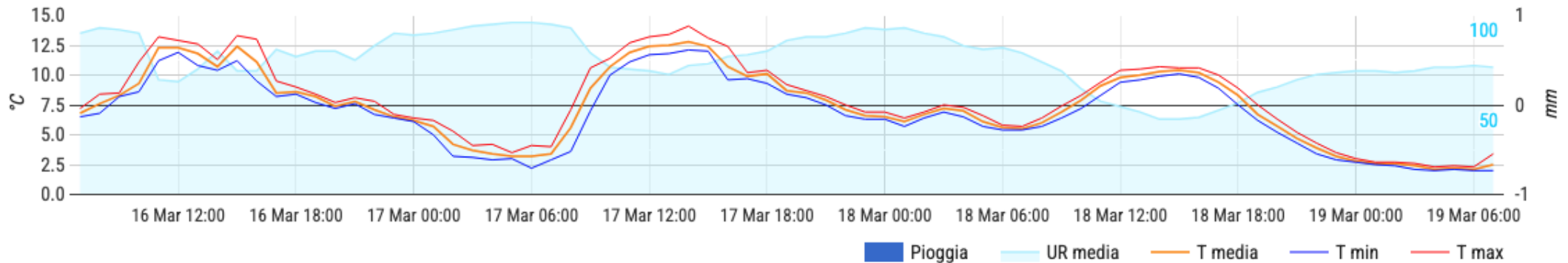
**ALTRI DATI**  
RADIAZIONE **42 W/mq**    SUOLO 40cm **26 % 12.8 °C**

MERCOLEDÌ 2° 11°    GIOVEDÌ 3° 11°    VENERDÌ 5° 15°    SABATO 7° 13°    DOMENICA 10° 14°

### Dati orari




### Temperatura, umidità e pioggia



## VITORCHIANO

Stazione **Assofrutti - Vitorchiano** mappa dashboard AgroCAM

 **MERCOLEDÌ 19 marzo 2025**  
Aggiornamento 07:00

**TEMPERATURA** **UMIDITA' RELATIVA** **PIOGGIA** **VENTO**

**1** °C **74** % **0.0** mm/h **1.2** km/h

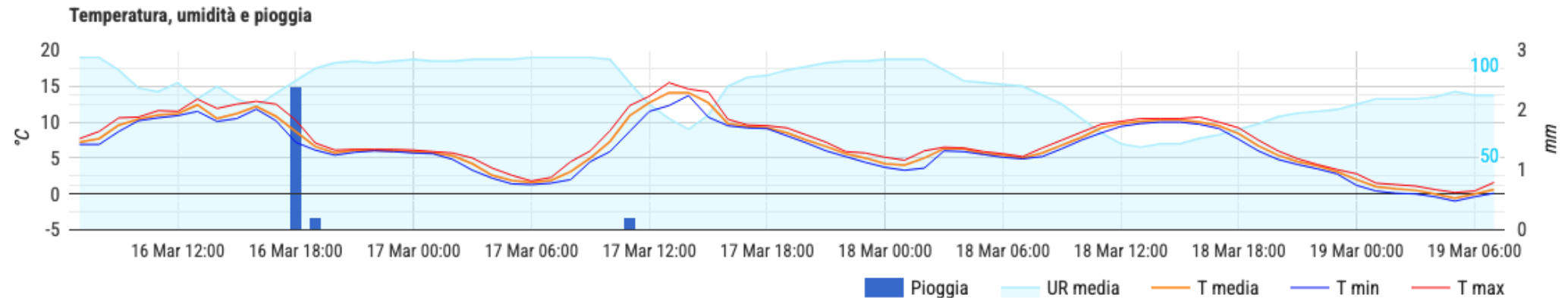
MIN -1.0 °C MAX 1.6 °C MIN 70 % MAX 79 % ULTIMA ORA 0.0 mm OGGI 0.0 mm MIN 0.0 km/h MAX 6.6 km/h

**ALTRI DATI**

RADIAZIONE **54 W/mq** SUOLO 40cm -- --

MERCOLEDÌ -1° 13° GIOVEDÌ 3° 15° VENERDÌ 5° 17° SABATO 8° 16° DOMENICA 11° 16°

### Dati orari



**BLERA**

GIORNO	ORA	T_media	T_min	T_max	U_media	Dir_media	Vel_media	Vel_max	Precipitaz	Radiazione	T_terr-10	T_terr-30
18/03/2025	08:00	7,7	7,1	8,3	64	12	2,5	4,5	0	364	8,9	10,6
18/03/2025	09:00	8,9	8,2	9,7	58	15	3	7,8	0	541	8,9	10,5
18/03/2025	10:00	9,8	9,4	10,6	48	16	3,2	6,9	0	688	8,9	10,4
18/03/2025	11:00	10,9	10,4	11,3	43	16	2,9	5,5	0	781	8,9	10,4
18/03/2025	12:00	11,1	10,7	11,7	39	11	3,4	7,8	0	817	9	10,3
18/03/2025	13:00	11,5	11,1	11,8	40	13	2,8	6,2	0	793	9	10,3
18/03/2025	14:00	11,5	11,1	11,9	40	7	3	5,8	0	700	9,1	10,3
18/03/2025	15:00	11,3	10,9	11,6	42	16	3	7,2	0	554	9,2	10,3
18/03/2025	16:00	10,7	10	11,2	45	11	2,5	5	0	368	9,3	10,3
18/03/2025	17:00	9,3	8,4	10	50	14	2,3	4,5	0	152	9,3	10,3
18/03/2025	18:00	7,4	6,7	8,4	55	6	2,3	5	0	5	9,3	10,4
18/03/2025	19:00	6,1	5,5	6,7	58	353	2,3	5,1	0	0	9,2	10,4
18/03/2025	20:00	4,9	4,2	5,5	63	6	1,3	3	0	0	9,2	10,4
18/03/2025	21:00	2,8	1,5	4,2	72	0	0,6	1,2	0	0	9,1	10,4
18/03/2025	22:00	0,7	0,1	1,6	85	75	1	1,9	0	0	8,9	10,4
18/03/2025	23:00	-0,1	-0,5	0,2	89	83	1,1	1,9	0	0	8,8	10,4
18/03/2025	24:00	-0,6	-0,9	-0,3	91	88	1,2	2,4	0	0	8,7	10,4
19/03/2025	01:00	-0,7	-0,9	-0,4	92	84	1,3	2,3	0	0	8,6	10,3
19/03/2025	02:00	-0,7	-1,1	-0,3	92	80	1,3	1,9	0	0	8,4	10,3
19/03/2025	03:00	-1,3	-1,6	-1,1	92	85	1,2	2	0	0	8,3	10,3
19/03/2025	04:00	-1,3	-1,6	-1	93	88	1,4	2,4	0	0	8,2	10,2
19/03/2025	05:00	-0,7	-1,2	-0,5	92	85	1,8	2,5	0	0	8,1	10,2
19/03/2025	06:00	-0,2	-0,8	0,6	89	80	1,6	2,6	0	16	7,9	10,1
19/03/2025	07:00	2,9	0,7	5,4	79	73	1,3	2,4	0	160	7,9	10,1

**BASSANO ROMANO**

GIORNO	ORA	T_media	T_min	T_max	U_media	Dir_media	Vel_media	Vel_max	Precipitaz	Radiazione	T_terr-10	T_terr-30
18/03/2025	08:00	7,1	6,1	8,1	68	152	0,8	2,6	0	304,1	9,9	11,4
18/03/2025	09:00	9,2	7,9	10,2	57	168	0,9	4	0	548,7	9,7	11,3
18/03/2025	10:00	10,9	9,9	11,9	48	143	1,1	3,5	0	698,1	9,7	11,3
18/03/2025	11:00	12,6	11,3	13,7	41	138	0,9	2,8	0	784,5	10	11,2
18/03/2025	12:00	13	12,2	13,8	38	141	0,9	3,9	0	817,9	10,6	11,1
18/03/2025	13:00	13,5	12,5	14,3	37	174	0,9	2,9	0	784,7	11,2	11,1
18/03/2025	14:00	13,3	12,5	14,1	36	165	0,9	2,9	0	679,6	11,9	11,1
18/03/2025	15:00	12,9	11,7	13,8	37	123	0,8	2,3	0	510,4	12,5	11,2
18/03/2025	16:00	10,8	9,4	12,5	42	106	0,6	3,8	0	196,9	12,9	11,2
18/03/2025	17:00	7,7	6,5	9,5	51	166	0,4	1,3	0	23	13,2	11,3
18/03/2025	18:00	5,5	4,7	6,5	60	178	0,4	1,9	0	0	13,2	11,5
18/03/2025	19:00	4,4	3,9	4,8	62	170	0,5	1,8	0	0	13	11,6
18/03/2025	20:00	3,8	3,6	4	65	86	0,4	1,6	0	0	12,8	11,7
18/03/2025	21:00	3,5	3,2	3,8	65	62	0,5	1,5	0	0	12,5	11,7
18/03/2025	22:00	3,2	3	3,5	66	52	0,5	2,3	0	0	12,2	11,8
18/03/2025	23:00	2,9	2,7	3,1	67	55	0,6	2,1	0	0	11,9	11,8
18/03/2025	24:00	2,6	2,4	2,9	67	49	0,7	3,2	0	0	11,5	11,8
19/03/2025	01:00	2,3	2,1	2,5	68	39	0,6	2,5	0	0	11,3	11,8
19/03/2025	02:00	2,2	2	2,5	68	43	0,6	2,8	0	0	11	11,8
19/03/2025	03:00	2,5	2,3	2,7	66	41	0,6	2,1	0	0	10,7	11,7
19/03/2025	04:00	2,5	2,3	2,7	65	36	0,6	1,7	0	0	10,5	11,7
19/03/2025	05:00	2,7	2,3	3,2	67	40	0,7	1,7	0	0	10,3	11,6
19/03/2025	06:00	2,8	2,5	3,2	68	38	0,6	2,1	0	9,5	10,1	11,5
19/03/2025	07:00	3,9	2,9	4,9	69	49	0,6	2,9	0	74	9,9	11,5

**BRACCIANO**

GIORNO	ORA	T_mediaek	T_min	T_max	U_media	Dir_media	Vel_media	Vel_max	Precipitaz	Radiazione	T_terr-10	T_terr-30
18/03/2025	08:00	9	8,3	9,7	68	41	5,1	10,5	0	363,9	11,5	12,6
18/03/2025	09:00	10,1	9,3	11	64	37	5,7	9,7	0	536,9	11,3	12,5
18/03/2025	10:00	11	10,3	11,8	58	38	5,6	9,6	0	668,6	11,3	12,5
18/03/2025	11:00	12,4	11,1	13,7	51	43	4,1	9,3	0	749,8	11,4	12,4
18/03/2025	12:00	13	12,4	13,6	47	31	4,2	8,5	0	766,8	11,6	12,4
18/03/2025	13:00	12,9	12,5	13,5	45	26	4,8	8,4	0	725,4	11,9	12,4
18/03/2025	14:00	13,3	12,8	14	44	36	4	7,4	0	626,4	12,3	12,3
18/03/2025	15:00	12,9	12,2	14	43	34	4,2	8,7	0	401,7	12,7	12,3
18/03/2025	16:00	11,8	11,1	12,3	46	31	3,9	6,4	0	126,6	13,1	12,3
18/03/2025	17:00	10,1	9,2	11	50	38	3,7	6,3	0	72,2	13,4	12,4
18/03/2025	18:00	7,2	5,5	9,2	61	16	1,5	3,5	0	0	13,4	12,4
18/03/2025	19:00	5,7	4,5	6,6	67	339	1,9	4,4	0	0	13,4	12,5
18/03/2025	20:00	4,5	4	5,5	72	339	2,3	4,7	0	0	13,3	12,5
18/03/2025	21:00	6,1	5,2	6,6	65	28	3,6	6,4	0	0	13,1	12,6
18/03/2025	22:00	5,6	5	6,3	66	35	3,2	5,7	0	0	12,9	12,6
18/03/2025	23:00	4,7	4,2	5,2	72	46	1,9	5,1	0	0	12,7	12,6
18/03/2025	24:00	4,4	3,8	4,9	74	47	2,5	5,3	0	0	12,5	12,7
19/03/2025	01:00	4,1	3,9	4,3	76	44	2,5	4,8	0	0	12,3	12,7
19/03/2025	02:00	3,7	3,4	4,3	77	37	2,4	4,7	0	0	12,1	12,7
19/03/2025	03:00	3,8	3,6	4,1	75	44	2,5	4,9	0	0	12	12,6
19/03/2025	04:00	3,4	3,1	3,8	77	32	2,8	4,8	0	0	11,8	12,6
19/03/2025	05:00	3,2	2,8	3,6	78	37	2,5	4,6	0	0	11,6	12,6
19/03/2025	06:00	3,2	2,7	4	80	34	2,7	4,3	0	10,8	11,4	12,6
19/03/2025	N.D.	N.D.	N.D.	N.D.	N.D.	N.D.	N.D.	N.D.	N.D.	N.D.	N.D.	N.D.

**CANALE MONTERANO**

GIORNO	ORA	T_media	T_min	T_max	U_media	Dir_media	Vel_media	Vel_max	Precipitaz	Radiazione	T_terr-10	T_terr-30
18/03/2025	08:00	8,2	7,5	9,1	67	51	5	9,5	0	365,8	9,4	10,7
18/03/2025	09:00	9,8	8,7	10,8	60	52	4,6	8,3	0	534,3	9,3	10,7
18/03/2025	10:00	10,5	9,6	11,9	53	52	5,3	10,6	0	663,1	9,3	10,7
18/03/2025	11:00	11,4	9,9	12,9	47	44	4,7	10,8	0	740,2	9,4	10,6
18/03/2025	12:00	12,2	11,2	13,6	43	46	4,2	8,8	0	763	9,5	10,6
18/03/2025	13:00	12,5	11,6	13,4	41	42	3,6	7,3	0	727,2	9,7	10,6
18/03/2025	14:00	13	11,9	13,8	40	46	3,1	7,4	0	633,4	10	10,6
18/03/2025	15:00	12,6	11,7	13,5	38	46	3,3	7	0	488,9	10,2	10,5
18/03/2025	16:00	12	11,3	12,9	40	54	2,9	6,2	0	309,8	10,4	10,5
18/03/2025	17:00	10,1	8,4	11,4	44	58	2,8	5,4	0	105,9	10,5	10,5
18/03/2025	18:00	5,8	3,2	8,5	64	62	1,2	3,1	0	0	10,6	10,5
18/03/2025	19:00	2,3	1,6	3,2	84	55	0,8	1,9	0	0	10,6	10,5
18/03/2025	20:00	1,1	0,6	1,9	90	50	0,7	1,6	0	0	10,5	10,5
18/03/2025	21:00	2,6	0,8	4,5	80	23	1,5	3,7	0	0	10,4	10,6
18/03/2025	22:00	3,7	2,5	4,8	69	38	2	3,8	0	0	10,3	10,6
18/03/2025	23:00	1,9	0,2	3,5	76	14	1,2	3,4	0	0	10,1	10,6
18/03/2025	24:00	0,6	0,2	1,2	86	41	1,7	2,9	0	0	10	10,6
19/03/2025	01:00	-0,2	-0,6	0,6	89	32	1,5	2,7	0	0	9,8	10,6
19/03/2025	02:00	-0,7	-1,1	0	91	36	1,5	2,6	0	0	9,7	10,6
19/03/2025	03:00	-1	-1,3	-0,5	94	44	1,8	2,4	0	0	9,5	10,6
19/03/2025	04:00	-1,3	-1,5	-1	95	52	1,8	2,6	0	0	9,4	10,6
19/03/2025	05:00	-1	-1,2	-0,8	95	44	1,8	2,7	0	0	9,2	10,5
19/03/2025	06:00	-1	-1,3	-0,2	94	44	1,8	2,7	0	8,5	9,1	10,5
19/03/2025	07:00	1,9	-0,3	3,9	90	32	1,2	2,5	0	106,2	9	10,5

**CORCHIANO**

GIORNO	ORA	T_media	T_min	T_max	U_media	Dir_media	Vel_media	Vel_max	Precipitaz	Radiazione	T_terr-10	T_terr-30
18/03/2025	08:00	8,8	7,7	9,7	66	355	6,5	11,1	0	336,6	11,1	11,9
18/03/2025	09:00	10,4	9,6	11,3	57	356	6,8	10,6	0	497,8	11	11,9
18/03/2025	10:00	11,8	10,8	13	46	5	7,3	11,6	0	625,4	10,9	11,9
18/03/2025	11:00	12,4	11,9	12,9	41	7	8,3	12,8	0	705,8	10,9	11,9
18/03/2025	12:00	12,4	11,8	13,6	41	358	8,1	12	0	732,2	10,9	11,9
18/03/2025	13:00	12,9	12,3	13,7	39	352	7,4	10,9	0	702,3	11	11,9
18/03/2025	14:00	13,2	12,6	13,8	40	355	6,7	10,4	0	614,8	11,2	11,9
18/03/2025	15:00	12,7	12,3	13,5	41	358	6,9	9,9	0	479,9	11,3	11,9
18/03/2025	16:00	12	11,1	12,8	44	355	6,1	9,8	0	305,1	11,5	11,8
18/03/2025	17:00	10,2	8,8	11,3	48	349	5,3	9,3	0	109	11,6	11,8
18/03/2025	18:00	7,7	6,7	8,9	57	335	4,4	7,2	0	0	11,6	11,8
18/03/2025	19:00	6,2	5,6	6,8	62	330	4,8	7,4	0	0	11,7	11,8
18/03/2025	20:00	5,1	4,5	5,7	65	329	4,7	6,9	0	0	11,6	11,8
18/03/2025	21:00	4,2	3,8	4,7	67	325	4,4	7,5	0	0	11,6	11,8
18/03/2025	22:00	3,6	3,1	4	68	327	4,3	7,4	0	0	11,5	11,8
18/03/2025	23:00	2,9	2,5	3,4	68	323	3,8	6,7	0	0	11,4	11,8
18/03/2025	24:00	2,4	2,1	2,8	69	320	3,2	5,2	0	0	11,3	11,8
19/03/2025	01:00	2,1	1,8	2,3	70	317	3,1	4,5	0	0	11,1	11,8
19/03/2025	02:00	2,4	1,9	2,8	69	319	2,9	5,5	0	0	11	11,8
19/03/2025	03:00	2,9	2,6	3,3	67	320	2,7	4,5	0	0	10,9	11,8
19/03/2025	04:00	3,2	2,8	3,5	65	334	3,1	5	0	0	10,8	11,8
19/03/2025	05:00	2,9	2,7	3,2	66	331	3,2	5,8	0	0	10,6	11,8
19/03/2025	06:00	2,8	2,6	3	67	329	2,8	4,7	0	17,5	10,5	11,8
19/03/2025	07:00	4,2	2,7	5,6	65	338	3,3	5,5	0	145,4	10,4	11,8

**RONCIGLIONE  
(LOC. PONTEROTTO)**

GIORNO	ORA	T_media	T_min	T_max	U_media	Dir_media	Vel_media	Vel_max	Precipitaz	Radiazione
18/03/2025	08:00	7,7	7,1	8,5	66	10	4,1	7,3	0	401
18/03/2025	09:00	8,8	8,2	9,4	60	14	4,6	8,2	0	580
18/03/2025	10:00	10	9,3	10,8	49	9	4,5	9,2	0	722
18/03/2025	11:00	10,9	10,5	11,5	44	10	4,2	8,5	0	810
18/03/2025	12:00	10,9	10,4	11,8	43	7	4,4	8,6	0	834
18/03/2025	13:00	11,4	11	11,8	41	359	4,1	7,4	0	798
18/03/2025	14:00	11,6	11,3	11,9	40	7	4,5	8,6	0	694
18/03/2025	15:00	11,4	11	11,8	43	356	4,5	8,4	0	538
18/03/2025	16:00	10,6	10	11,1	48	350	4	7	0	342
18/03/2025	17:00	9,4	8,4	10	52	351	3,3	6,8	0	131
18/03/2025	18:00	7,4	6,6	8,4	58	350	3,3	7,9	0	3
18/03/2025	19:00	6,3	5,9	6,7	59	345	3,4	6,3	0	0
18/03/2025	20:00	5,5	5	5,8	61	357	2,4	4,3	0	0
18/03/2025	21:00	4,8	4,4	5,1	63	359	2,7	4,9	0	0
18/03/2025	22:00	4,2	3,9	4,5	64	353	2,3	4,4	0	0
18/03/2025	23:00	3,9	3,7	4	64	357	2,3	4,6	0	0
18/03/2025	24:00	3,6	3,5	3,9	64	350	2,1	4,2	0	0
19/03/2025	01:00	3,5	3,2	3,7	64	355	2,2	4,7	0	0
19/03/2025	02:00	3,1	2,9	3,2	64	348	1,7	3,6	0	0
19/03/2025	03:00	3,4	3	3,8	63	359	1,7	3,8	0	0
19/03/2025	04:00	4	3,7	4,1	61	355	1,9	4,3	0	0
19/03/2025	05:00	3,8	3,5	4	61	3	1,4	2,8	0	0
19/03/2025	06:00	3,4	3,1	3,7	63	3	1,8	3,8	0	20
19/03/2025	07:00	4,6	3,4	5,7	60	357	2	4,1	0	201

**SORIANO NEL CIMINO  
(PANTANE)**

GIORNO	ORA	T_media	T_min	T_max	U_media	Dir_media	Vel_media	Vel_max	Precipitaz	Radiazione	T_terr-10	T_terr-30
18/03/2025	08:00	6,7	6	7,7	73	5	5,5	9,8	0	339,5	9,8	10,4
18/03/2025	09:00	8,1	7,5	9	60	17	7,7	13,1	0	502,7	9,7	10,3
18/03/2025	10:00	9,4	8,5	10,2	51	18	7,2	12,9	0	629,4	9,6	10,3
18/03/2025	11:00	9,9	9,4	10,8	46	21	7,9	12,7	0	710,2	9,6	10,3
18/03/2025	12:00	10,2	9,5	11,2	44	25	7,7	13,6	0	655,5	9,6	10,2
18/03/2025	13:00	10,7	10	11,7	43	13	7,1	10,8	0	702,1	9,6	10,2
18/03/2025	14:00	10,9	10,4	11,6	42	19	6,8	10,1	0	608,5	9,6	10,1
18/03/2025	15:00	10,4	9,9	11,2	48	346	6,5	10	0	467,7	9,7	10,1
18/03/2025	16:00	9,8	9,3	10,3	51	343	5,3	9,3	0	294,8	9,7	10,1
18/03/2025	17:00	8,6	7,6	9,4	53	338	4,4	8,1	0	114,4	9,8	10,1
18/03/2025	18:00	6,5	5,5	7,6	58	325	3,4	6,7	0	5,5	9,8	10,1
18/03/2025	19:00	5,1	3,5	5,9	63	319	2,9	5,7	0	0	9,8	10,1
18/03/2025	20:00	3,3	2,7	3,8	69	288	1,9	3,5	0	0	9,8	10,2
18/03/2025	21:00	2,4	2	3,1	72	301	2,2	4,1	0	0	9,7	10,2
18/03/2025	22:00	1,7	1,2	2,5	73	294	2,3	3,7	0	0	9,6	10,2
18/03/2025	23:00	0,9	0,4	1,6	75	292	1,9	3,2	0	0	9,5	10,2
18/03/2025	24:00	0,2	-0,3	0,7	77	277	1,6	2,4	0	0	9,4	10,2
19/03/2025	01:00	-0,7	-1,3	0	81	284	1,5	2,2	0	0	9,3	10,2
19/03/2025	02:00	-1	-1,4	-0,5	83	289	1,8	3	0	0	9,2	10,1
19/03/2025	03:00	-1,2	-2,1	-0,8	82	292	1,7	2,4	0	0	9,1	10,1
19/03/2025	04:00	-1,5	-2	-0,7	84	298	1,9	2,6	0	0	8,9	10,1
19/03/2025	05:00	-1,9	-2,7	-1,5	85	286	1,4	2,3	0	0	8,8	10
19/03/2025	06:00	-1,9	-2,5	-1,3	87	283	1,4	2,3	0	11,9	8,6	10
19/03/2025	07:00	-0,2	-1,8	1,7	85	305	1,9	2,8	0	128,3	8,5	9,9

**SORIANO NEL CIMINO  
(Poggio Chia)**

GIORNO	ORA	T_media	T_min	T_max	U_media	Dir_media	Vel_media	Vel_max	Precipitaz	T_terr-10	Bagn_fogl
18/03/2025	08:00	6,5	5,8	7,4	72	347	1,7	2,5	0	11,1	0
18/03/2025	09:00	7,7	7	8,5	60	359	2,1	3,2	0	11	0
18/03/2025	10:00	9	8,4	9,7	49	5	2,3	3,8	0	11	0
18/03/2025	11:00	9,7	9,4	10	43	20	2,6	3,8	0	10,9	0
18/03/2025	12:00	10	9,6	10,3	41	21	2,5	3,7	0	10,9	0
18/03/2025	13:00	10,4	10	10,7	40	10	2,3	3,2	0	10,8	0
18/03/2025	14:00	10,6	10,3	10,9	41	5	2,2	3,3	0	10,8	0
18/03/2025	15:00	10	9,6	10,4	47	345	2,3	3,3	0	10,7	0
18/03/2025	16:00	9,3	9	9,8	51	339	1,8	2,8	0	10,7	0
18/03/2025	17:00	8,2	7	8,9	55	326	1,5	3	0	10,7	0
18/03/2025	18:00	5,7	4,8	6,9	63	302	1,4	2	0	10,7	0
18/03/2025	19:00	4,3	3,9	4,9	68	304	1,5	2,2	0	10,7	0
18/03/2025	20:00	3,5	2,9	4	70	300	1,4	2,1	0	10,7	0
18/03/2025	21:00	2,6	2,1	3	73	299	1,3	1,8	0	10,8	0
18/03/2025	22:00	1,9	1,5	2,2	74	301	1,1	1,6	0	10,8	0
18/03/2025	23:00	1,4	1,2	1,6	74	297	1	1,4	0	10,8	0
18/03/2025	24:00	1,1	0,9	1,3	73	293	0,8	1,3	0	10,8	0
19/03/2025	01:00	0,9	0,7	1,1	73	292	0,7	1,2	0	10,8	0
19/03/2025	02:00	0,7	0,6	0,8	72	290	0,8	1,2	0	10,7	0
19/03/2025	03:00	0,5	0,3	0,8	72	289	0,6	0,9	0	10,7	0
19/03/2025	04:00	0,4	0,2	0,6	73	293	0,7	1	0	10,7	0
19/03/2025	05:00	0,3	0,1	0,5	74	289	0,7	1	0	10,6	0
19/03/2025	06:00	0,5	0,2	0,9	74	290	0,7	1	0	10,6	0
19/03/2025	07:00	1,9	0,9	3,1	70	315	0,9	1,5	0	10,6	0