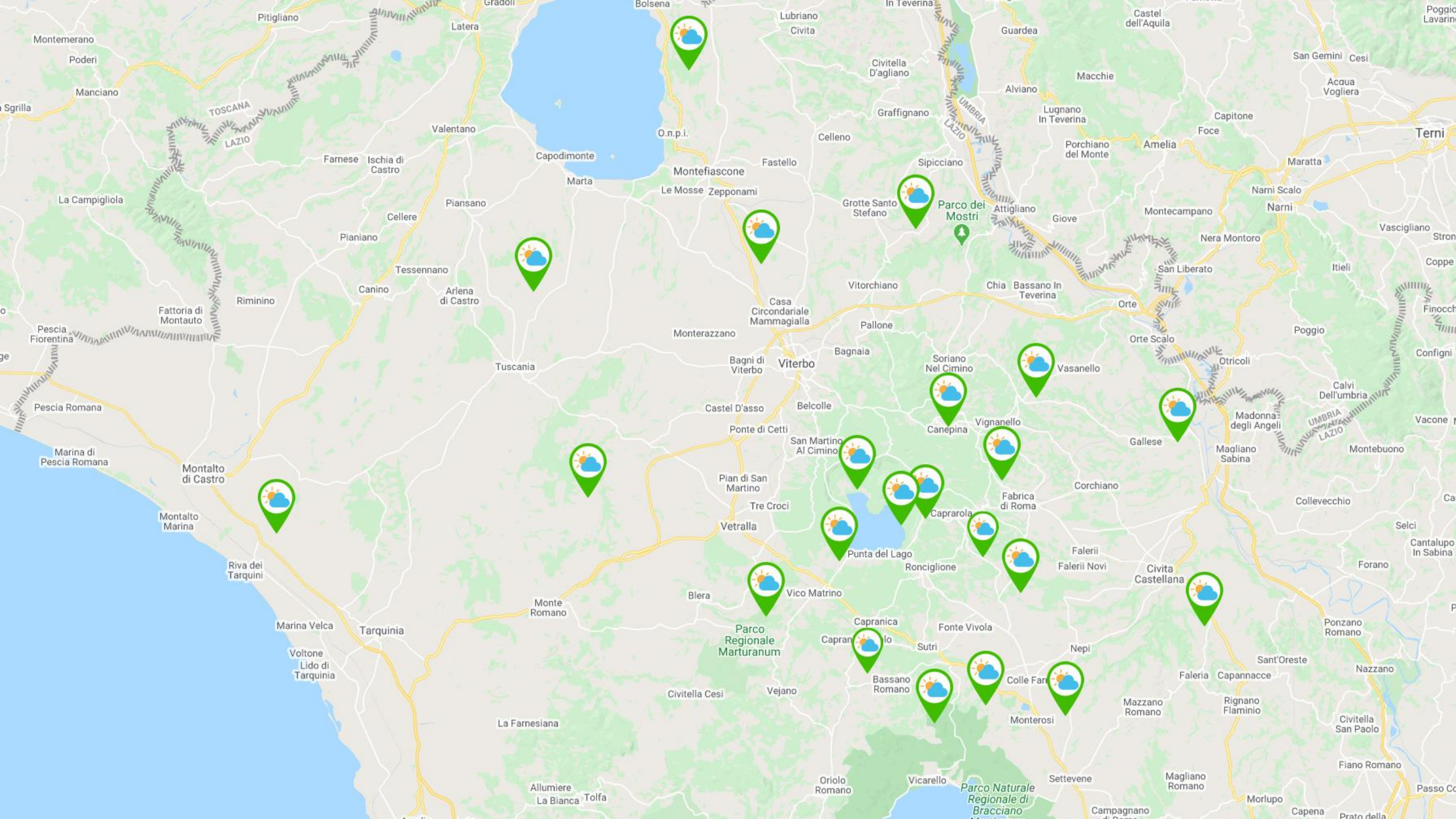


ASSOFRUTTI

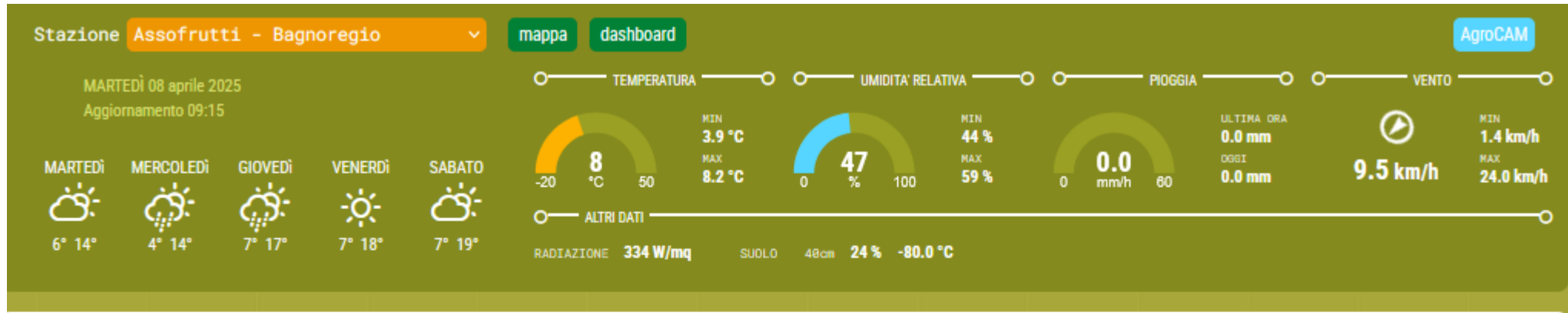
Organizzazione Produttori Frutta in Guscio



UFFICIO TECNICO – AGROMETEO – BOLLETTINO 7-8 APRILE 2025



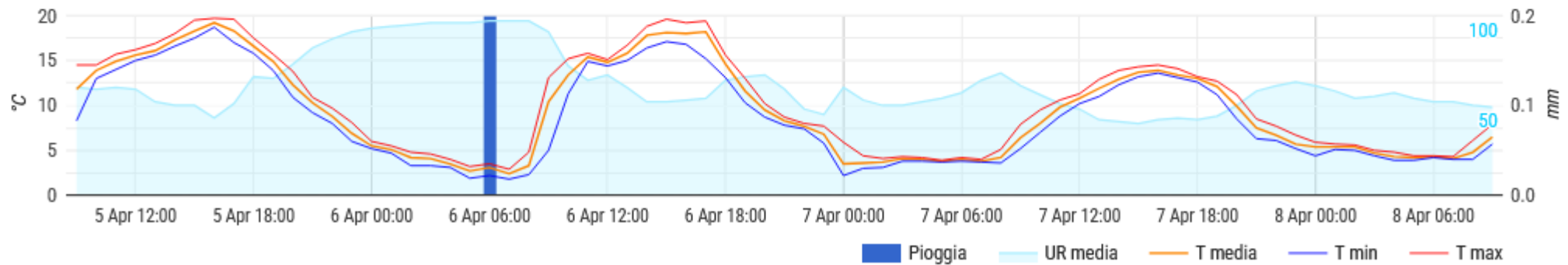
BAGNOREGIO



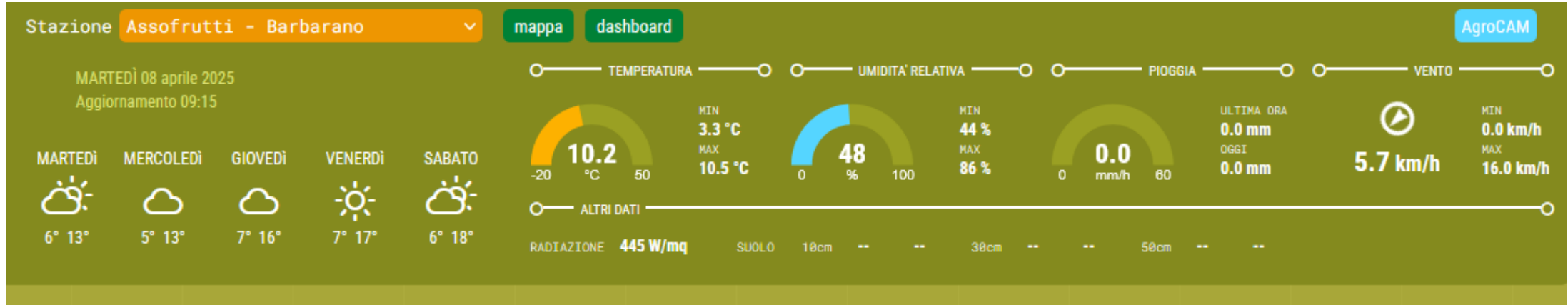
Dati orari



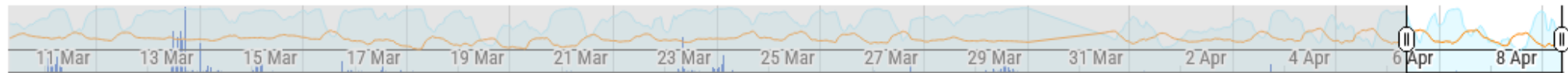
Temperatura, umidità e pioggia



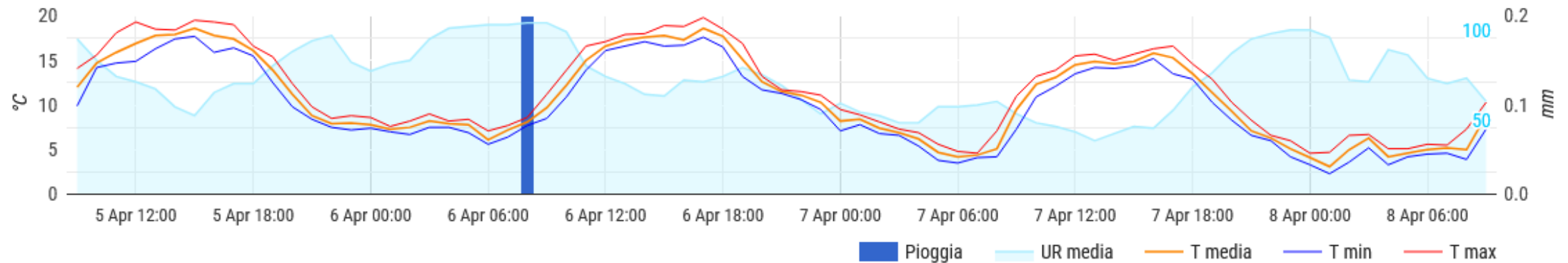
BARBARANO



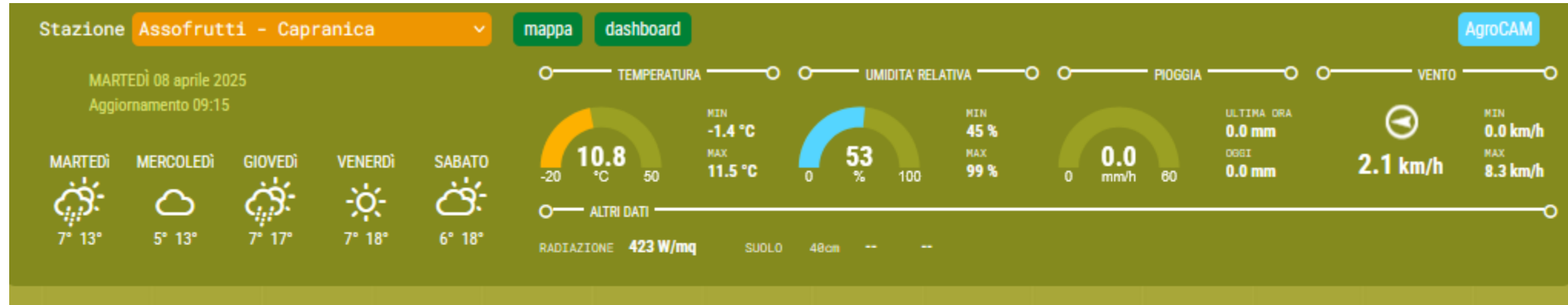
Dati orari



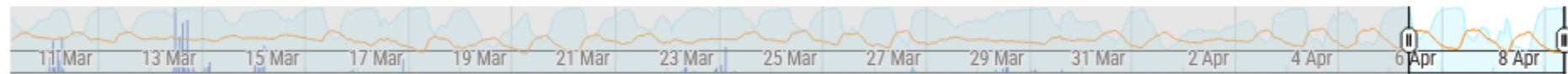
Temperatura, umidità e pioggia



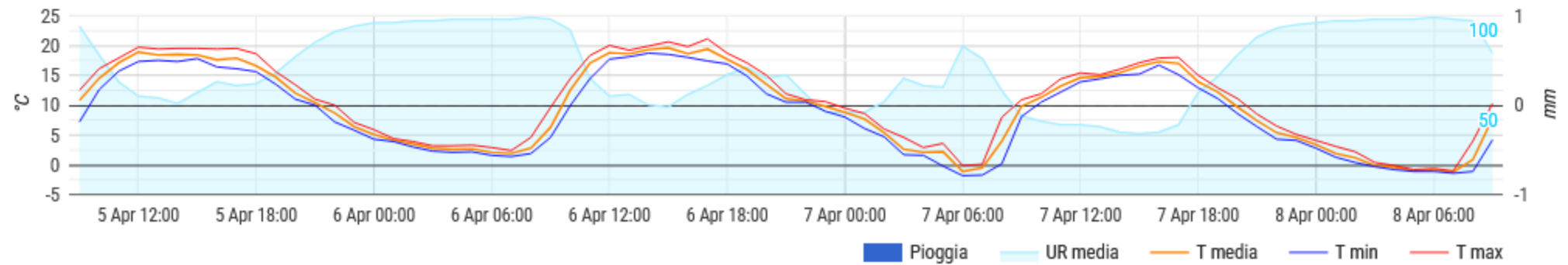
CAPRANICA



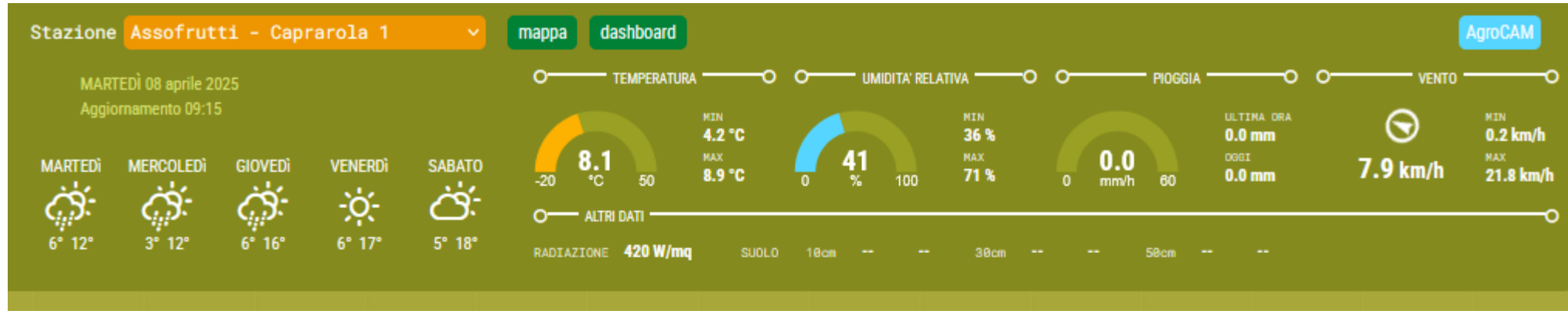
Dati orari



Temperatura, umidità e pioggia



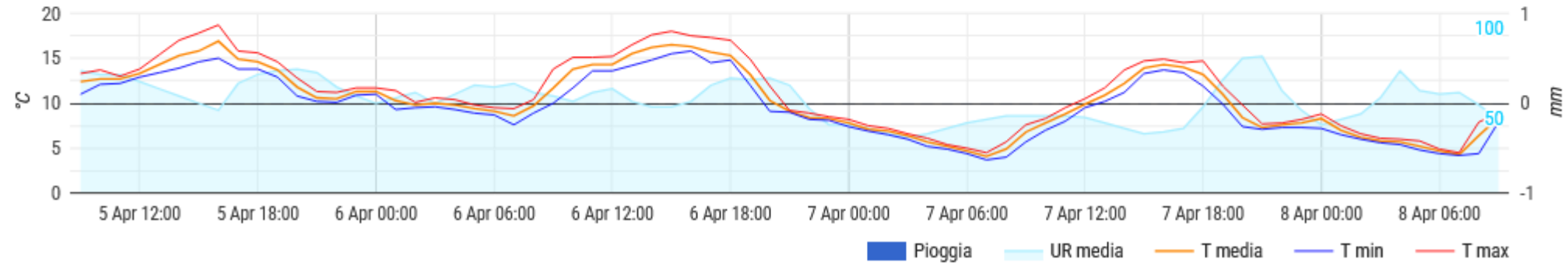
CAPRAROLA (loc. San Rocco)



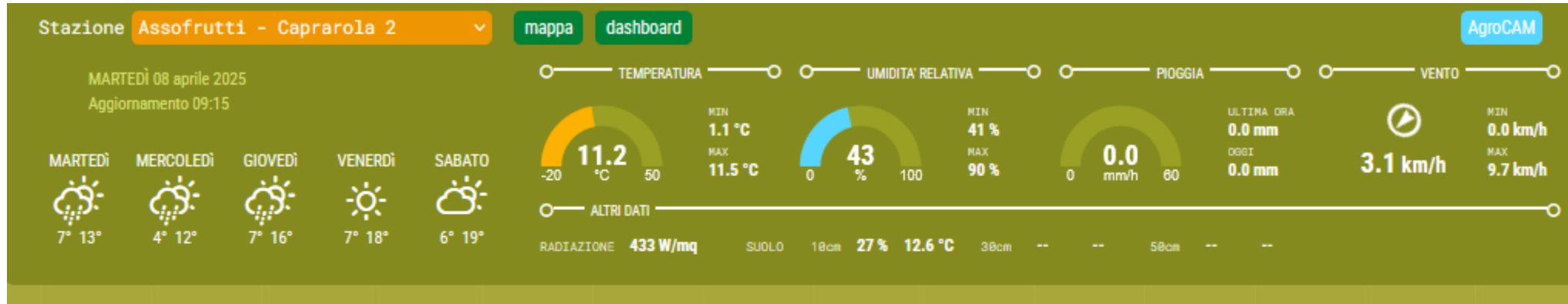
Dati orari



Temperatura, umidità e pioggia



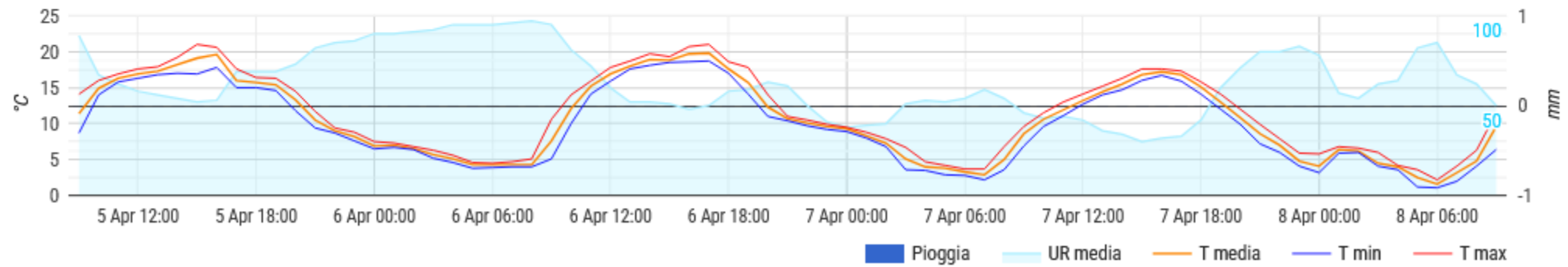
CAPRAROLA (loc. Stazione)



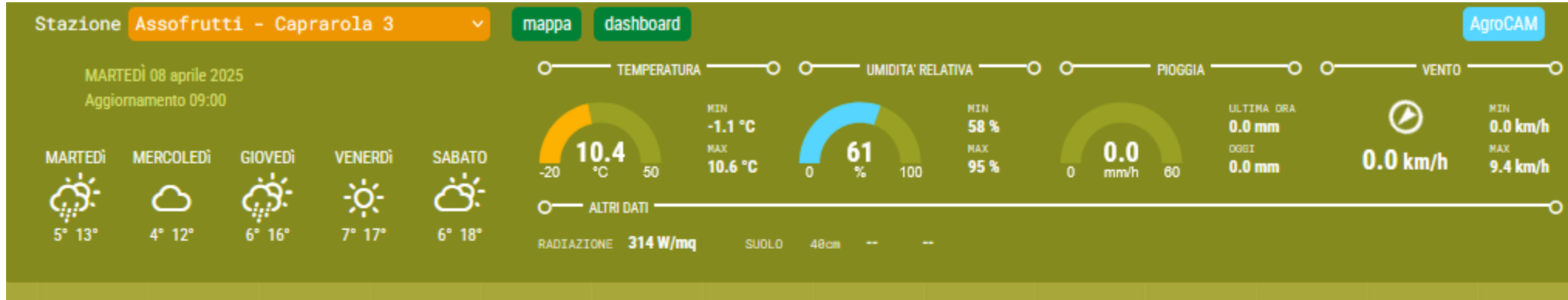
Dati orari



Temperatura, umidità e pioggia



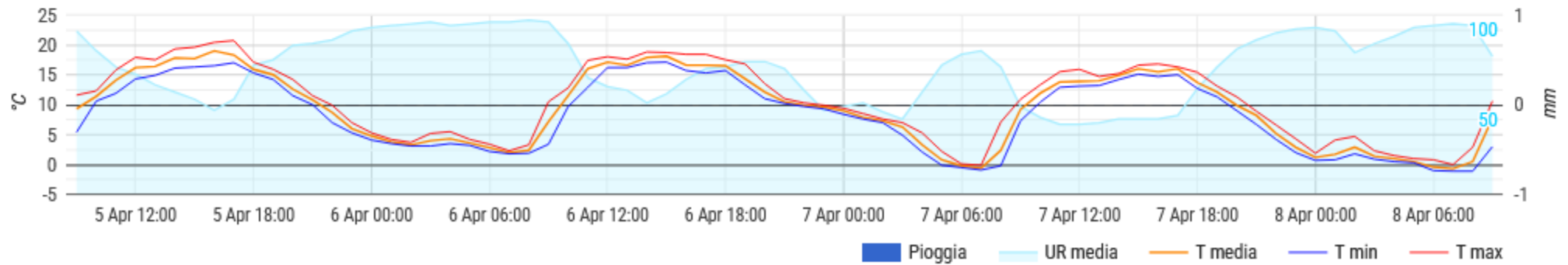
CAPRAROLA (Loc. Procoio)



Dati orari



Temperatura, umidità e pioggia



CAPRAROLA (Loc. Pantane)

Stazione **Assofrutti - Caprarola Pantane** mappa dashboard AgroCAM

MARTEDÌ 08 aprile 2025
Aggiornamento 09:15

MARTEDÌ 4° 12°

MERCOLEDÌ 3° 12°

GIOVEDÌ 6° 15°

VENERDÌ 6° 16°

SABATO 5° 17°

TEMPERATURA

10.8 °C

MIN -3.1 °C
MAX 11.4 °C

UMIDITA' RELATIVA

51 %

MIN 48 %
MAX 99 %

PIOGGIA

0.0 mm

ULTIMA ORA 0.0 mm
OGGI 0.0 mm

VENTO

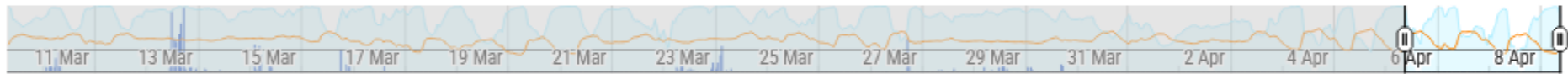
3.7 km/h

MIN 0.0 km/h
MAX 7.4 km/h

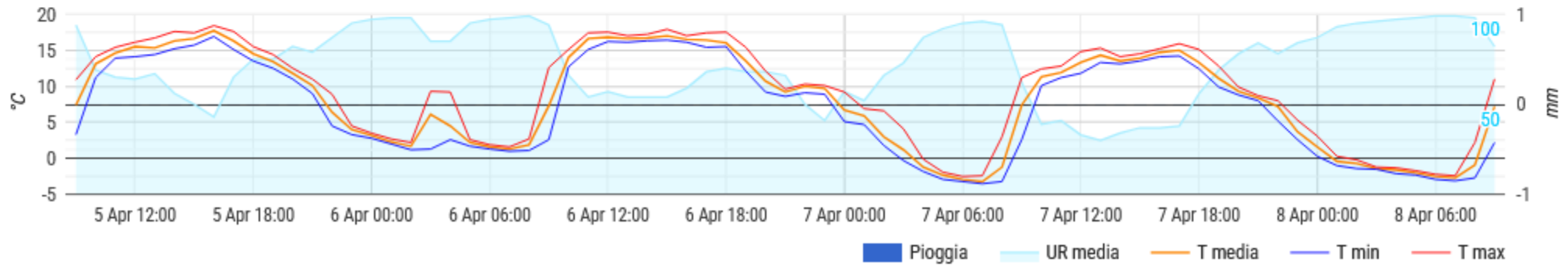
ALTRI DATI

RADIAZIONE 420 W/mq SUOLO 48cm 39 % 10.0 °C

Dati orari



Temperatura, umidità e pioggia



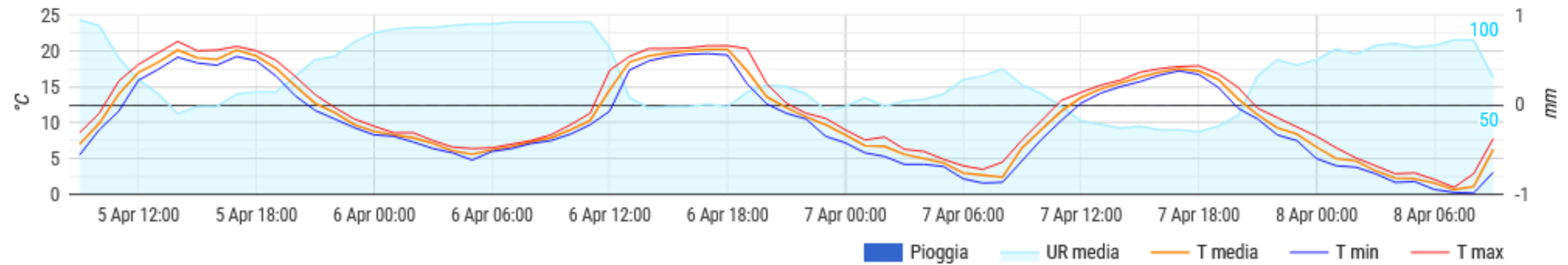
FALERIA



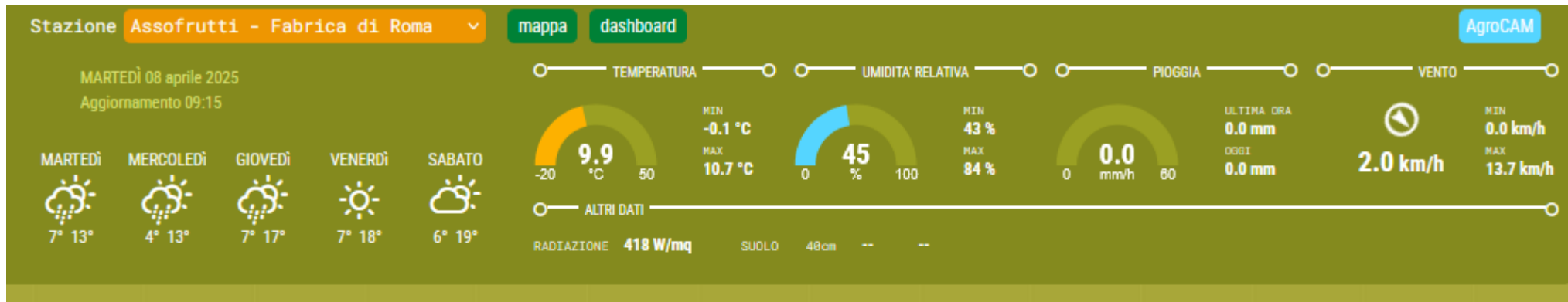
Dati orari



Temperatura, umidità e pioggia



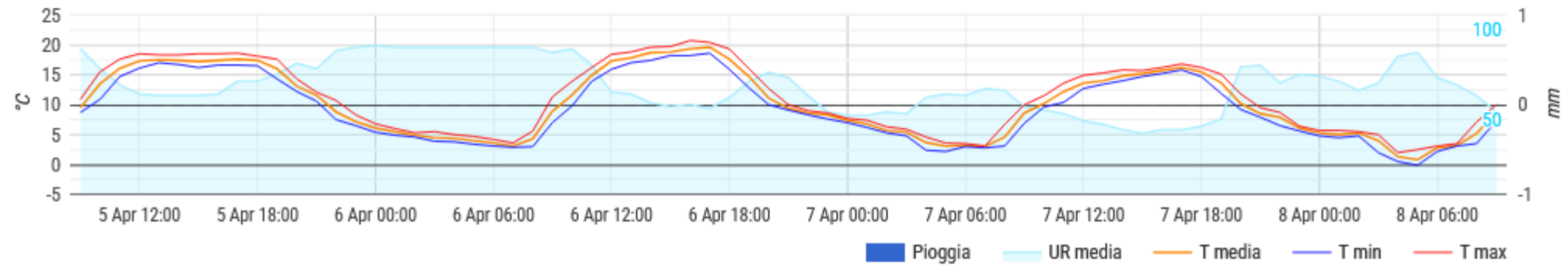
FABRICA DI ROMA



Dati orari




Temperatura, umidità e pioggia



GALLESE

Stazione **Assofrutti - Gallese** mappa dashboard AgroCAM

 **MARTEDÌ 08 aprile 2025**
 Aggiornamento 09:15

TEMPERATURA **9.4 °C** MIN -1.9 °C MAX 10.4 °C

UMIDITA' RELATIVA **62 %** MIN 59 % MAX 96 %

PIOGGIA **0.0 mm/h** ULTIMA ORA 0.0 mm OGGI 0.0 mm

VENTO **1.8 km/h** MIN 0.0 km/h MAX 5.3 km/h

ALTRI DATI

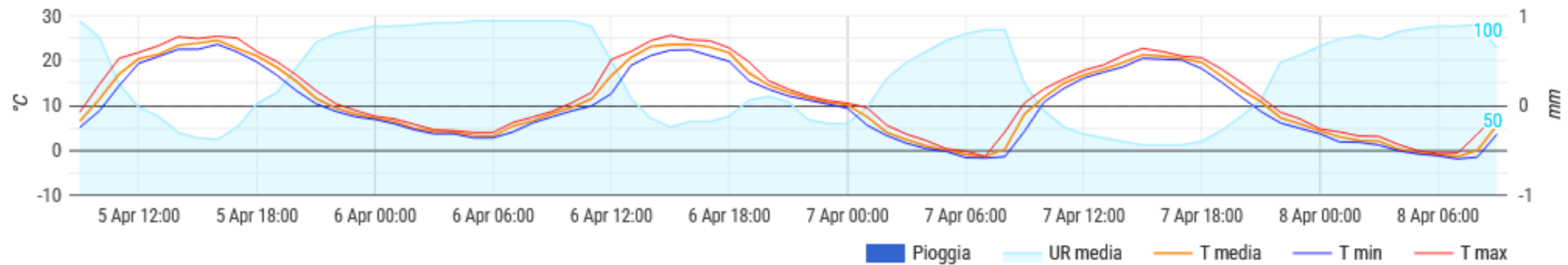
RADIAZIONE **372 W/mq** SUOLO 18cm -- 30cm -- 50cm --

MARTEDÌ 4° 15° MERCOLEDÌ 6° 16° GIOVEDÌ 8° 19° VENERDÌ 8° 21° SABATO 8° 22°

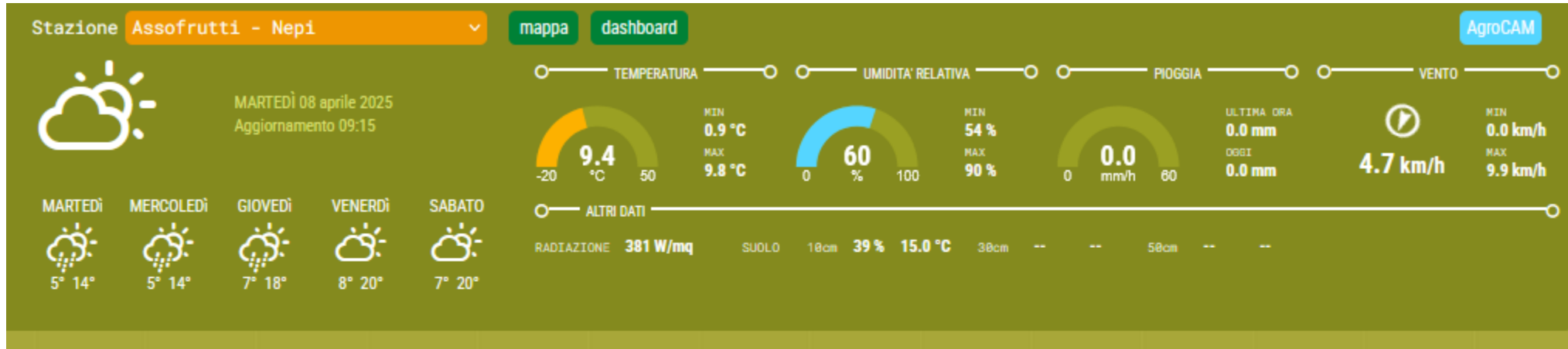
Dati orari



Temperatura, umidità e pioggia



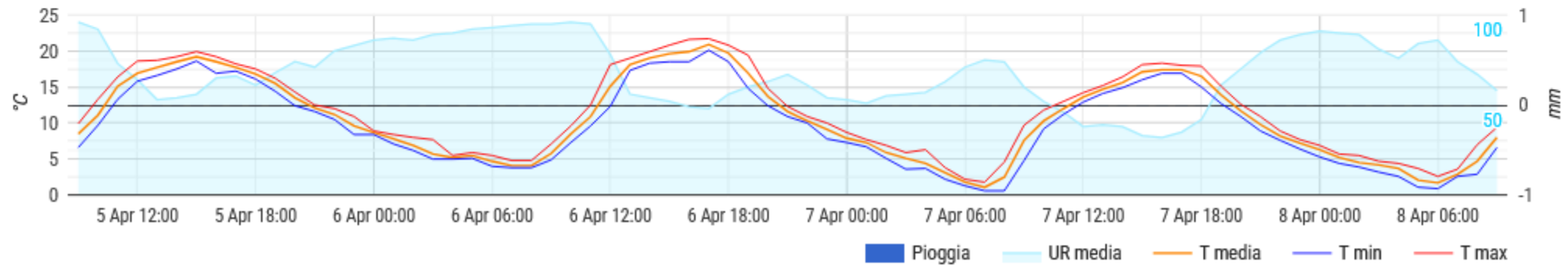
NEPI



Dati orari




Temperatura, umidità e pioggia



RONCIGLIONE

Stazione **Assofrutti - Ronciglione** mappa dashboard AgroCAM

 **MARTEDÌ 08 aprile 2025**
Aggiornamento 09:15

TEMPERATURA **8.6** °C
MIN 3.3 °C
MAX 8.9 °C

UMIDITA' RELATIVA **50** %
MIN 47 %
MAX 85 %

PIOGGIA **0.0** mm
ULTIMA ORA 0.0 mm
OGGI 0.0 mm

VENTO **6.8** km/h
MIN 0.0 km/h
MAX 14.2 km/h

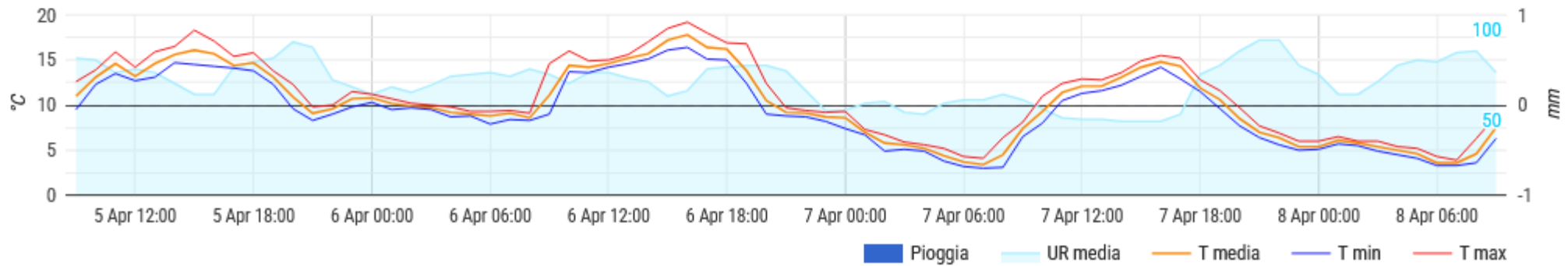
ALTRI DATI
RADIAZIONE **342 W/mq** SUOLO 48cm -- --

MARTEDÌ 6° 13°
MERCOLEDÌ 4° 12°
GIOVEDÌ 6° 16°
VENERDÌ 7° 17°
SABATO 6° 18°

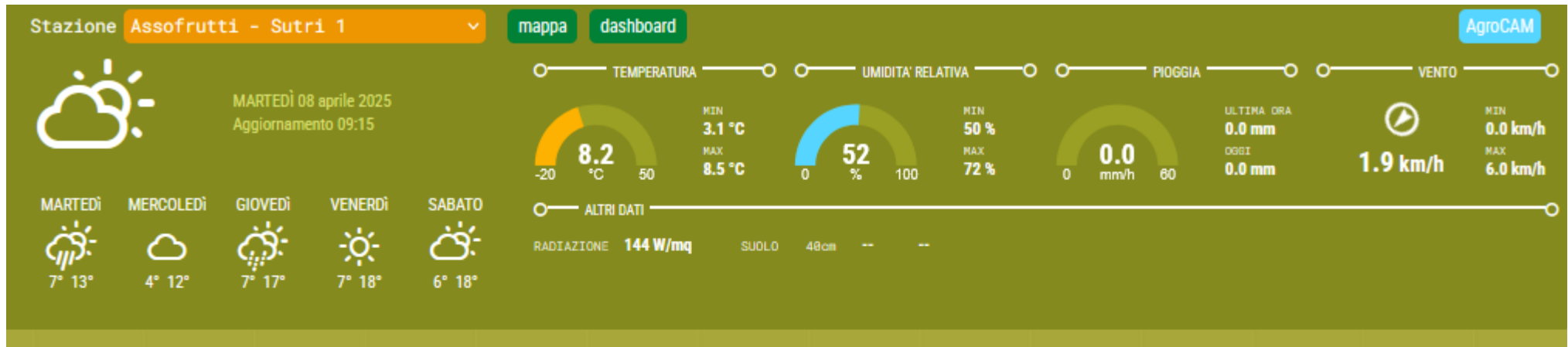
Dati orari



Temperatura, umidità e pioggia



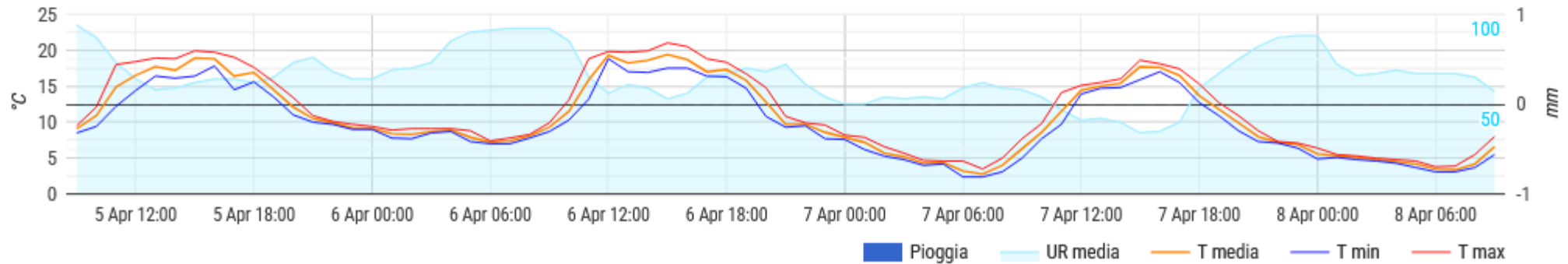
SUTRI (loc. Cornacchia)



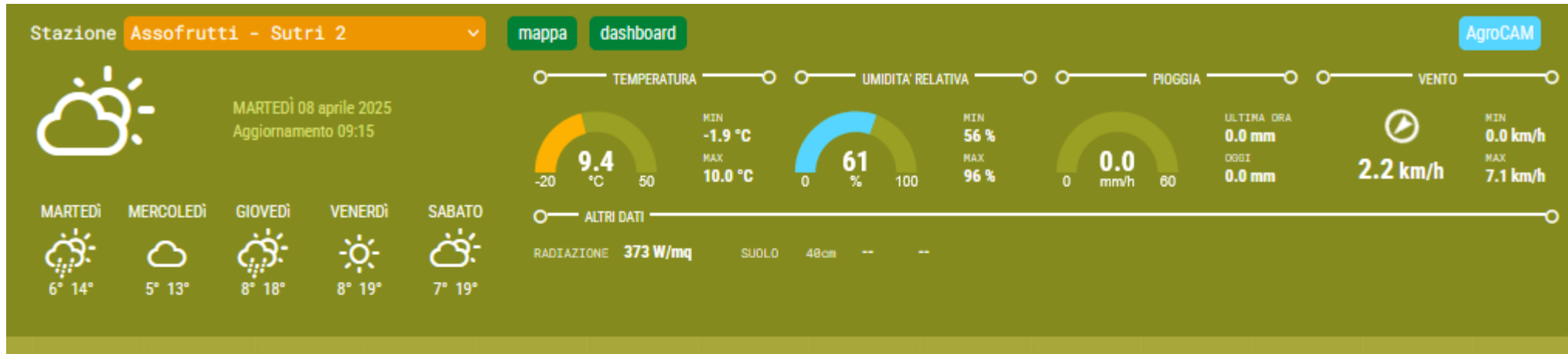
Dati orari



Temperatura, umidità e pioggia



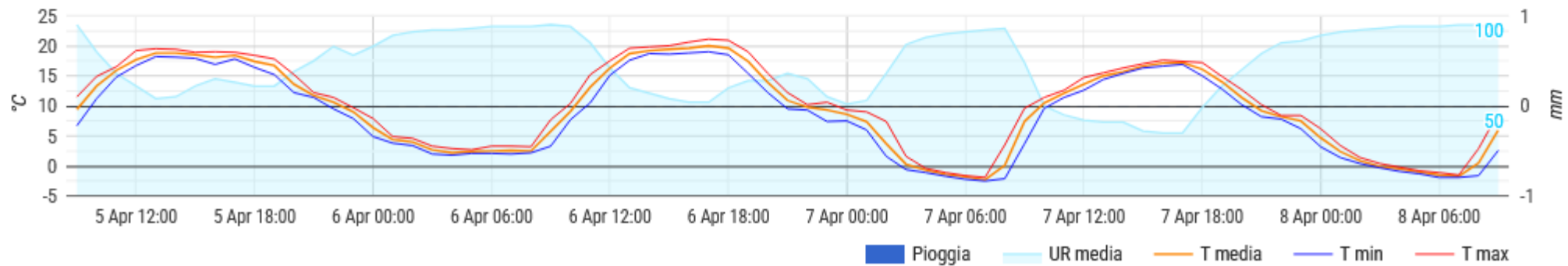
SUTRI (loc. Vallicella)



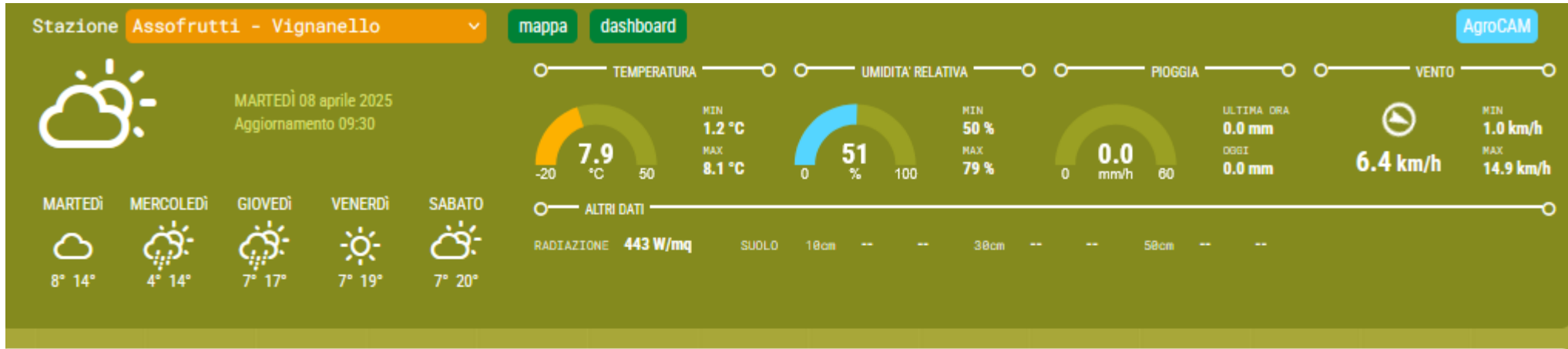
Dati orari



Temperatura, umidità e pioggia



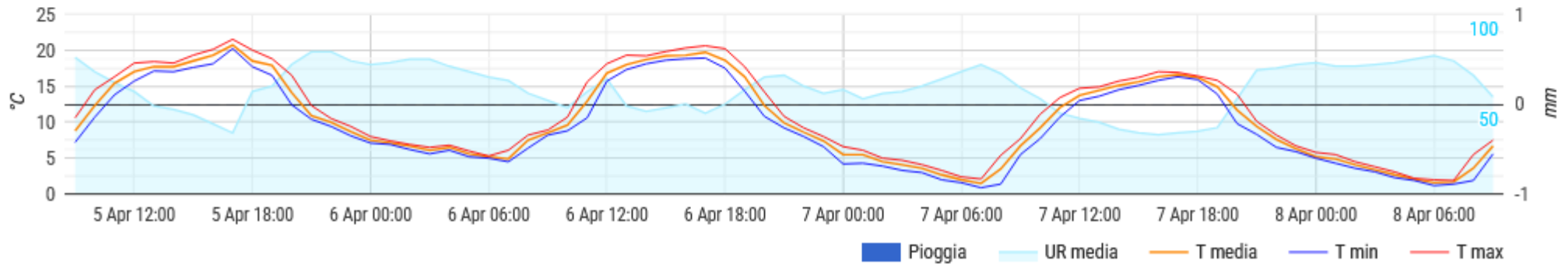
VIGNANELLO



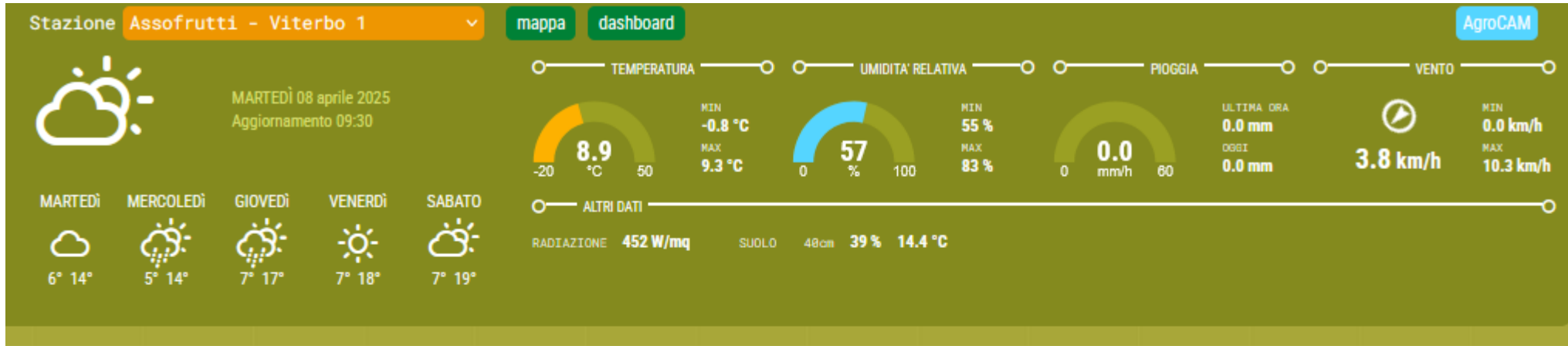
Dati orari



Temperatura, umidità e pioggia



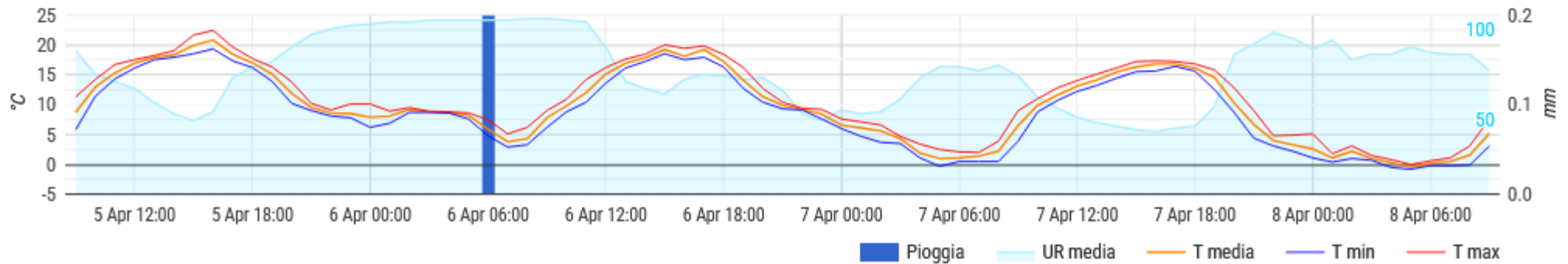
VITERBO (Strada Cassia Nord km 90.)



Dati orari



Temperatura, umidità e pioggia



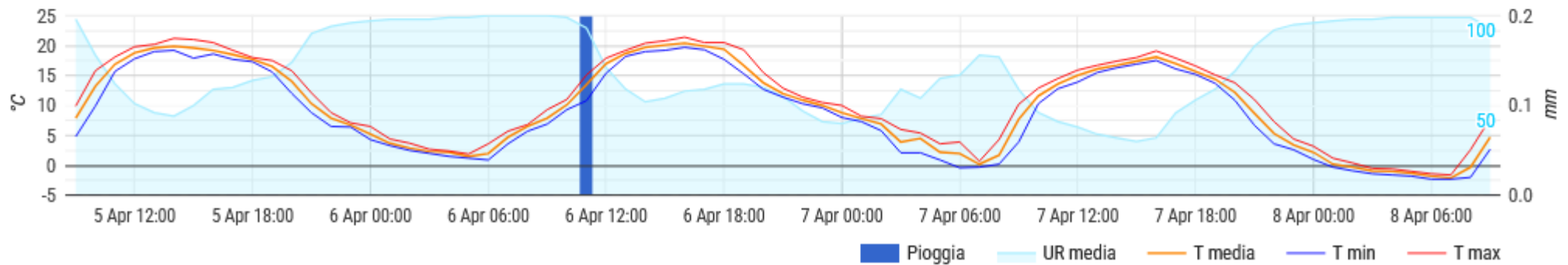
VITERBO (loc. Norchia)



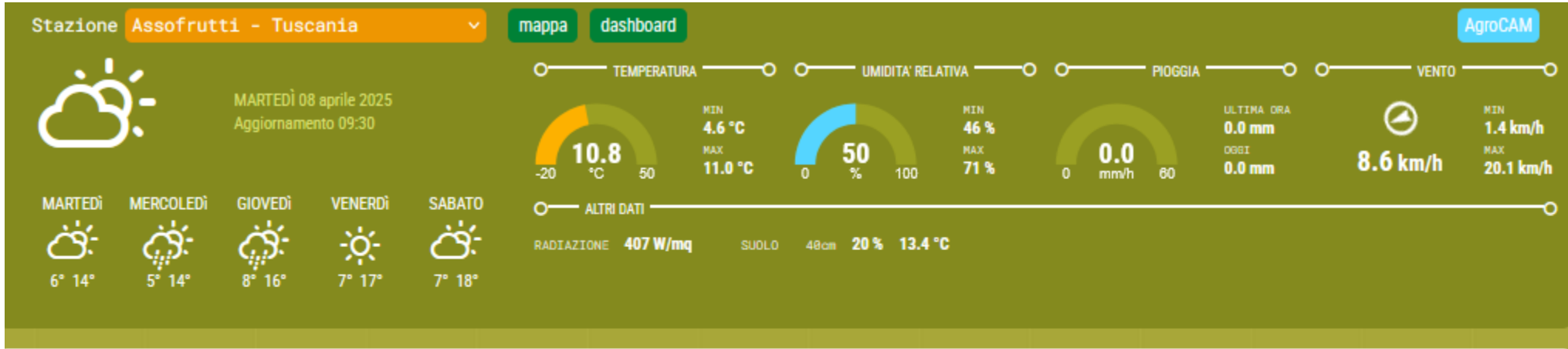
Dati orari



Temperatura, umidità e pioggia



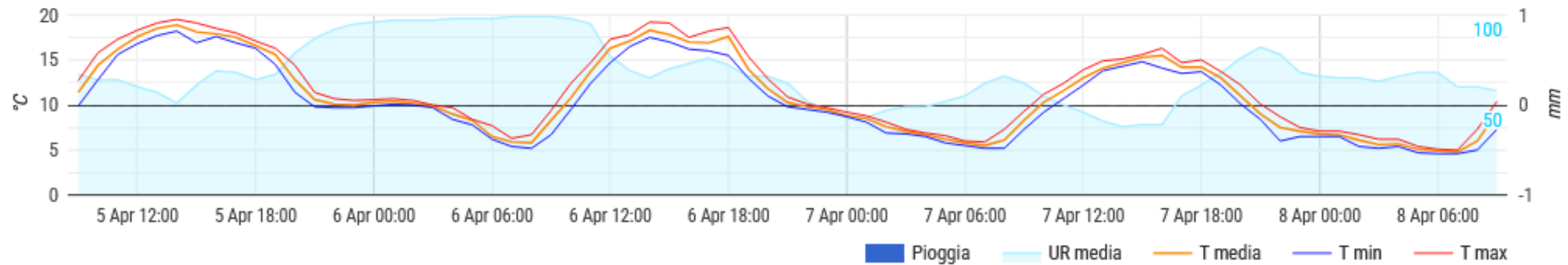
TUSCANIA



Dati orari




Temperatura, umidità e pioggia



VITORCHIANO

Stazione **Assofrutti - Vitorchiano** mappa dashboard AgroCAM

 **MARTEDÌ 08 aprile 2025**
Aggiornamento 09:30

TEMPERATURA **8.2 °C** MIN -1.6 °C MAX 8.6 °C

UMIDITÀ RELATIVA **56 %** MIN 53 % MAX 89 %

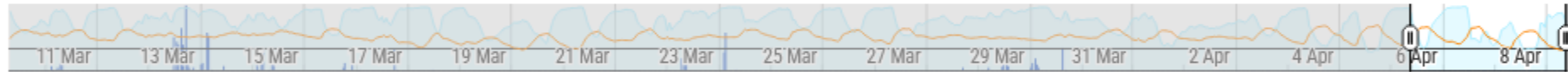
PIOGGIA **0.0 mm/h** ULTIMA ORA 0.0 mm GGGI 0.0 mm

VENTO **4.8 km/h** MIN 0.0 km/h MAX 9.4 km/h

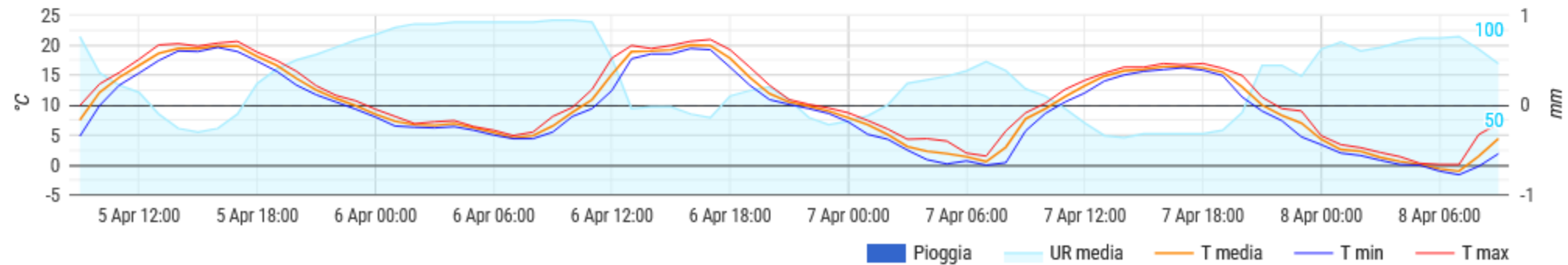
ALTRI DATI
RADIAZIONE **438 W/mq** SUOLO 48cm -- --

MARTEDÌ 7° 15° MERCOLEDÌ 5° 15° GIOVEDÌ 8° 18° VENERDÌ 8° 19° SABATO 8° 20°

Dati orari



Temperatura, umidità e pioggia



BLERA

GIORNO	ORA	T_media	T_min	T_max	U_media	Dir_media	Vel_media	Vel_max	Precipitaz	Radiazione	T_terr-10	T_terr-30
07/04/2025	08:00	10,9	9,4	12,1	43	293	1	1,8	0	472	10,3	12
07/04/2025	09:00	12,3	11,6	13,5	40	311	1,6	3,5	0	641	10,2	11,9
07/04/2025	10:00	13,6	12,9	14,2	36	324	2,1	5,4	0	779	10,2	11,9
07/04/2025	11:00	14,7	13,9	15,3	31	337	1,9	4,1	0	861	10,3	11,8
07/04/2025	12:00	15,7	15	16,3	31	344	2,1	5,6	0	887	10,4	11,7
07/04/2025	13:00	16,6	15,8	17	31	304	2,4	5,2	0	844	10,5	11,7
07/04/2025	14:00	16,8	16,4	17,2	34	309	2,6	5,4	0	747	10,6	11,7
07/04/2025	15:00	15,8	14,7	16,8	49	278	3	5,3	0	515	10,7	11,7
07/04/2025	16:00	14,6	13,7	15,3	55	262	3,3	5,3	0	417	10,8	11,7
07/04/2025	17:00	13,4	12,9	14	62	266	2,3	4,7	0	208	10,9	11,7
07/04/2025	18:00	11,8	10,7	12,9	71	275	1,4	3	0	28	11	11,8
07/04/2025	19:00	9,2	8	10,6	82	0	0,5	1,1	0	0	11	11,9
07/04/2025	20:00	7,4	6,5	8,1	90	73	1,1	1,8	0	0	11	11,9
07/04/2025	21:00	6	5,4	6,7	92	86	1,6	2,6	0	0	10,9	11,9
07/04/2025	22:00	4,9	4,3	5,5	94	75	1,2	1,8	0	0	10,9	11,9
07/04/2025	23:00	4,1	3,7	4,6	89	80	1,8	2,9	0	0	10,8	12
07/04/2025	24:00	2,8	2,2	3,6	91	82	1,9	2,8	0	0	10,7	12
08/04/2025	01:00	2,6	2,2	3,3	88	89	1,7	2,8	0	0	10,5	11,9
08/04/2025	02:00	4,1	2,7	4,7	83	101	1,7	3	0	0	10,4	11,9
08/04/2025	03:00	4,4	3,8	5,1	83	89	0,8	2	0	0	10,3	11,9
08/04/2025	04:00	4,5	3,3	5,4	74	83	0,9	2	0	0	10,2	11,9
08/04/2025	05:00	3	2,7	3,3	79	67	0,9	1,6	0	1	10,1	11,8
08/04/2025	06:00	4,4	2,9	7,5	73	69	0,7	1,3	0	78	10	11,8
08/04/2025	07:00	9	7,5	10,2	52	118	1,5	3,2	0	271	10	11,8

BASSANO ROMANO

GIORNO	ORA	T_media	T_min	T_max	U_media	Dir_media	Vel_media	Vel_max	Precipitaz	Radiazione	T_terr-10	T_terr-30
07/04/2025	08:00	9,4	7,9	10,9	48	100	0,6	3,2	0	475	11,6	13,1
07/04/2025	09:00	11,8	10,7	12,7	42	82	0,7	2,5	0	654,8	11,4	12,9
07/04/2025	10:00	13,8	12,1	14,9	39	107	0,7	2,7	0	791,1	11,4	12,9
07/04/2025	11:00	15,3	14,2	16,9	37	129	0,9	3,2	0	873,7	11,6	12,8
07/04/2025	12:00	15,9	14,3	17,6	35	143	1,1	2,9	0	860,1	12,1	12,7
07/04/2025	13:00	17,1	15,4	18,3	31	195	1,1	3,7	0	818,7	12,8	12,7
07/04/2025	14:00	17,3	16,3	18,3	33	198	1,4	3,8	0	730	13,5	12,6
07/04/2025	15:00	16,7	15	18	37	191	1,3	3,7	0	551,7	14,1	12,7
07/04/2025	16:00	13,8	12,4	15,5	54	207	1,3	2,9	0	236,4	14,5	12,7
07/04/2025	17:00	11,2	10,1	12,4	66	203	1,1	2,7	0	39,7	14,8	12,8
07/04/2025	18:00	9	7,8	10,2	79	195	0,8	2,7	0	2	14,8	12,9
07/04/2025	19:00	7,2	6,7	7,9	90	180	0,5	2,4	0	0	14,7	13
07/04/2025	20:00	6,5	6,2	6,8	96	181	0,4	0,8	0	0	14,5	13,1
07/04/2025	21:00	6,5	6	6,7	98	223	0,5	1,4	0	0	14,3	13,2
07/04/2025	22:00	5,9	5,6	6,4	93	267	0,3	0,9	0	0	13,9	13,2
07/04/2025	23:00	6	5	6,6	68	260	0,4	0,8	0	0	13,6	13,3
07/04/2025	24:00	5,4	5	6	63	310	0,3	0,8	0	0	13,3	13,3
08/04/2025	01:00	5,7	5,5	5,9	62	26	0,4	1,3	0	0	13	13,2
08/04/2025	02:00	5,6	5	5,9	65	286	0,4	1	0	0	12,7	13,2
08/04/2025	03:00	4,8	4,4	5,3	63	276	0,4	1,3	0	0	12,5	13,2
08/04/2025	04:00	4,4	4	4,7	61	356	0,5	1,7	0	0	12,2	13,1
08/04/2025	05:00	4,5	4	4,8	57	53	0,4	1,4	0	0	12	13,1
08/04/2025	06:00	5,2	4,1	6,2	56	207	0,6	1,7	0	27,2	11,7	13
08/04/2025	07:00	7,4	6,2	8,8	48	186	0,9	2,1	0	92,6	11,5	12,9

CANALE MONTERANO

GIORNO	ORA	T_media	T_min	T_max	U_media	Dir_media	Vel_media	Vel_max	Precipitaz	Radiazione	T_terr-10	T_terr-30
07/04/2025	08:00	10,9	9,3	12,8	48	43	2,9	5,7	0	470,9	10,7	11,5
07/04/2025	09:00	13,6	11,6	15,1	44	60	2,5	4,9	0	633,8	10,6	11,5
07/04/2025	10:00	14,9	13	16,4	41	59	2,2	4,6	0	752,1	10,6	11,5
07/04/2025	11:00	15,7	14,2	17,1	32	318	1,4	3,9	0	825,4	10,7	11,5
07/04/2025	12:00	15,9	14,9	17,1	29	297	1,7	4,3	0	838,1	10,9	11,4
07/04/2025	13:00	16,8	15,7	18,1	32	323	1,9	5,2	0	791,3	11,1	11,4
07/04/2025	14:00	17	15,8	18,2	34	308	2	6	0	692	11,4	11,4
07/04/2025	15:00	16	14,8	17	46	311	1,9	5	0	539,4	11,6	11,4
07/04/2025	16:00	14,7	13,6	16,2	53	316	1,6	5,6	0	358,1	11,8	11,4
07/04/2025	17:00	13,2	11,5	14,4	59	324	1,5	4,7	0	160	11,9	11,4
07/04/2025	18:00	10,1	8,8	11,6	73	333	1	4,6	0	6,8	12	11,4
07/04/2025	19:00	8,1	6,6	9	83	34	0,6	2,4	0	0	12	11,4
07/04/2025	20:00	5,7	5	6,6	87	85	0,7	1,5	0	0	12	11,4
07/04/2025	21:00	4,2	3,3	5,2	89	80	0,7	1,7	0	0	11,9	11,4
07/04/2025	22:00	3,6	3,2	4,2	89	78	0,9	2,2	0	0	11,8	11,4
07/04/2025	23:00	2,9	2,3	3,3	89	56	2	3,1	0	0	11,6	11,5
07/04/2025	24:00	1,9	1,6	2,3	90	53	2,1	3,1	0	0	11,5	11,5
08/04/2025	01:00	2,3	1,3	3,1	90	56	2,2	3,6	0	0	11,3	11,5
08/04/2025	02:00	2,9	2,1	3,9	88	37	2,1	3,7	0,2	0	11,1	11,5
08/04/2025	03:00	2,4	1,6	3,2	89	25	1,3	2,6	0	0	11	11,5
08/04/2025	04:00	2	1,1	2,9	88	40	1,9	3,5	0	0	10,8	11,5
08/04/2025	05:00	1,1	0,3	2,2	88	17	1,4	2,8	0	0	10,7	11,5
08/04/2025	06:00	3,9	2,2	5,4	79	26	1,6	3,7	0	61,4	10,6	11,5
08/04/2025	07:00	7,5	5,2	9,4	65	33	1,3	3,4	0	232,3	10,4	11,4

CORCHIANO

GIORNO	ORA	T_media	T_min	T_max	U_media	Dir_media	Vel_media	Vel_max	Precipitaz	Radiazione	T_terr-10	T_terr-30
07/04/2025	08:00	10,7	9,4	12,1	49	358	4,6	7,2	0	435,1	12	12,6
07/04/2025	09:00	13,3	11,8	14,6	41	358	4,9	7,8	0	594,6	11,9	12,6
07/04/2025	10:00	14,8	13,9	16,3	37	7	4,5	8,1	0	714,8	11,8	12,6
07/04/2025	11:00	16,3	15,5	17,4	37	5	4,1	8,3	0	755,8	11,9	12,6
07/04/2025	12:00	17,7	16,6	18,8	35	11	3,7	7,7	0	763,9	12	12,6
07/04/2025	13:00	18,4	17,8	19,2	34	352	3,4	8,2	0	727	12,2	12,6
07/04/2025	14:00	18,4	17,8	19,3	33	330	4,1	7,4	0	648,4	12,4	12,6
07/04/2025	15:00	18,1	17,6	18,8	33	319	4,3	7,7	0	534,5	12,7	12,6
07/04/2025	16:00	17,3	16,5	18,1	34	331	4,6	8	0	366,4	12,9	12,6
07/04/2025	17:00	15,6	14,3	16,5	37	338	4,4	7,1	0	124,6	13,1	12,6
07/04/2025	18:00	12,8	11	14,3	45	326	3,3	6,6	0	6,5	13,2	12,6
07/04/2025	19:00	10,1	9,2	11,1	65	326	2,7	4	0	0	13,2	12,6
07/04/2025	20:00	8,5	7,6	9,3	68	315	2,5	4,5	0	0	13,2	12,6
07/04/2025	21:00	7,7	7,1	8,5	67	325	2,7	4,4	0	0	13,2	12,6
07/04/2025	22:00	5,6	4,3	7,2	72	329	1,1	2,5	0	0	13,1	12,6
07/04/2025	23:00	5,6	4,4	6,8	71	318	2,8	4,4	0	0	12,9	12,6
07/04/2025	24:00	5,6	4,4	6,4	65	326	2,5	4,5	0	0	12,8	12,6
08/04/2025	01:00	3,9	2,5	4,8	71	300	2	3,1	0	0	12,6	12,6
08/04/2025	02:00	2,7	1,9	3,8	74	316	1,5	2,2	0	0	12,5	12,6
08/04/2025	03:00	1,8	1	2,9	77	324	2,3	3,3	0	0	12,3	12,6
08/04/2025	04:00	1,5	0,3	2,2	78	305	2,7	3,5	0	0	12,2	12,6
08/04/2025	05:00	1	0	1,9	79	295	2,1	3,1	0	2	12	12,6
08/04/2025	06:00	2,9	0,2	5,9	79	322	1,7	2,6	0	90	11,8	12,6
08/04/2025	07:00	7,6	5,9	8,8	62	352	2,4	5,1	0	234,6	11,6	12,6

**RONCIGLIONE
(LOC. PONTEROTTO)**

GIORNO	ORA	T_media	T_min	T_max	U_media	Dir_media	Vel_media	Vel_max	Precipitaz	Radiazione
07/04/2025	08:00	9,4	8,7	10	49	20	2,7	5	0	508
07/04/2025	09:00	10,7	9,9	11,3	45	13	3,2	5,2	0	682
07/04/2025	10:00	12,1	11,1	13,1	41	25	3,3	6,3	0	814
07/04/2025	11:00	13,4	12,6	14,1	41	41	3,6	7,7	0	888
07/04/2025	12:00	14,8	13,8	15,6	38	25	2,8	5,6	0	904
07/04/2025	13:00	15,8	15,3	16,2	31	1	3	5,5	0	858
07/04/2025	14:00	16,2	15,6	16,7	34	358	2,6	5,1	0	745
07/04/2025	15:00	16,4	15,9	16,9	35	345	3	6,3	0	590
07/04/2025	16:00	16,1	15,2	17,2	43	297	2,9	6,1	0	397
07/04/2025	17:00	14,3	13,1	15,3	58	276	3,5	6,5	0	187
07/04/2025	18:00	11,8	10,2	13,1	70	274	2,5	5,5	0	22
07/04/2025	19:00	9,8	8,8	10,2	78	274	2,3	3,4	0	0
07/04/2025	20:00	7,7	6,6	8,7	84	270	1,2	2,4	0	0
07/04/2025	21:00	5,1	3,9	6,8	87	303	0,6	1,5	0	0
07/04/2025	22:00	3,5	3,2	3,9	88	311	0,6	1,5	0	0
07/04/2025	23:00	3,8	3,5	4,3	80	0	0,4	0,9	0	0
07/04/2025	24:00	4	3	5,7	74	337	0,7	1,7	0	0
08/04/2025	01:00	4,2	3,6	4,8	68	349	0,7	1,4	0	0
08/04/2025	02:00	2,7	1,5	3,6	76	0	0,4	1,2	0	0
08/04/2025	03:00	1	0,3	1,7	83	324	0,9	2	0	0
08/04/2025	04:00	1,8	1,2	2	78	343	0,8	2,3	0	0
08/04/2025	05:00	1,8	1,3	2,1	75	0	0,5	1	0	3
08/04/2025	06:00	2,3	1,1	4,1	81	0	0,3	0,9	0	109
08/04/2025	07:00	6,2	4,2	8,6	69	176	0,8	2,5	0	296

**SORIANO NEL CIMINO
(PANTANE)**

GIORNO	ORA	T_media	T_min	T_max	U_media	Dir_media	Vel_media	Vel_max	Precipitaz	Radiazione	T_terr-10	T_terr-30
07/04/2025	08:00	8,2	6,9	9,3	58	354	2,4	4,7	0	443,9	10,1	11,1
07/04/2025	09:00	10,6	9,1	12,3	49	8	2,1	4,3	0	601,1	10	11
07/04/2025	10:00	12,5	11,3	13,8	42	9	3,5	6,3	0	723,2	9,9	10,9
07/04/2025	11:00	13,8	12,5	15,2	39	10	3,3	7,2	0	795,2	10	10,9
07/04/2025	12:00	15,1	13,8	16,5	35	339	3,6	7,6	0	760,8	10,2	10,8
07/04/2025	13:00	15,9	15,2	17	34	324	4	7,8	0	766,5	10,4	10,8
07/04/2025	14:00	16,1	15,4	17,1	34	325	3,9	7,4	0	673,3	10,6	10,7
07/04/2025	15:00	16,2	15,7	17,2	35	328	4,4	8,1	0	532,9	10,8	10,7
07/04/2025	16:00	15,8	15,3	16,5	35	337	4,2	7,2	0	355,4	11	10,7
07/04/2025	17:00	14,7	13,8	15,6	38	347	4,6	7,8	0	154,1	11,1	10,7
07/04/2025	18:00	12,4	10,7	13,8	43	323	3,9	7,1	0	23,2	11,2	10,8
07/04/2025	19:00	10,1	9,4	10,9	67	296	2,8	5,1	0	0	11,2	10,8
07/04/2025	20:00	8,8	8	9,4	63	302	2	3,4	0	0	11,2	10,9
07/04/2025	21:00	6,3	5,3	8	68	277	2	3,3	0	0	11,2	10,9
07/04/2025	22:00	4,9	3,1	5,9	73	293	1,8	2,9	0	0	11,1	11
07/04/2025	23:00	1,9	0,8	3,1	83	260	1	1,9	0	0	11	11
07/04/2025	24:00	0,5	-0,5	1,7	88	255	1,2	2	0	0	10,9	11,1
08/04/2025	01:00	-0,4	-0,9	0,3	90	234	0,7	1,5	0	0	10,7	11,1
08/04/2025	02:00	-1,1	-1,6	-0,4	91	245	0,8	1,7	0	0	10,6	11,1
08/04/2025	03:00	-1,6	-2,1	-1,2	92	235	0,7	1,7	0	0	10,4	11,1
08/04/2025	04:00	-1,9	-2,5	-1,4	93	240	0,6	1,1	0	0	10,3	11,1
08/04/2025	05:00	-2,1	-2,3	-1,7	93	268	0,8	1,3	0	0,2	10,1	11,1
08/04/2025	06:00	-1,5	-2,2	0	93	251	0,6	1,3	0	101,7	9,9	11
08/04/2025	07:00	3,5	0	6,4	88	339	1,3	3,2	0	255,1	9,7	10,9

SORIANO NEL CIMINO (Poggio Chia)

GIORNO	ORA	T_media	T_min	T_max	U_media	Dir_media	Vel_media	Vel_max	Precipitaz	T_terr-10	Bagn_fogl
07/04/2025	08:00	8,5	7,7	9,4	55	339	0,9	1,5	0	12,9	0
07/04/2025	09:00	10,4	9,4	11,4	48	5	0,9	1,6	0	12,8	0
07/04/2025	10:00	12,1	11,3	13,2	41	2	1,3	2	0	12,8	0
07/04/2025	11:00	13,7	12,8	14,7	38	32	1,3	2,2	0	12,7	0
07/04/2025	12:00	14,8	14,1	15,2	31	328	1,4	2,6	0	12,6	0
07/04/2025	13:00	15,3	14,8	15,8	32	314	1,8	2,7	0	12,6	0
07/04/2025	14:00	15,6	15,3	16	34	339	1,4	2,4	0	12,5	0
07/04/2025	15:00	15,7	15,4	16	35	321	1,6	2,6	0	12,5	0
07/04/2025	16:00	15,2	14,9	15,4	35	322	1,5	2,3	0	12,5	0
07/04/2025	17:00	14,2	13,3	14,9	36	331	1,3	1,9	0	12,6	0
07/04/2025	18:00	11,7	10,5	13,3	61	308	1,1	2,2	0	12,6	0
07/04/2025	19:00	10,2	9,5	11	67	302	1,1	1,9	0	12,7	0
07/04/2025	20:00	8,6	7,4	9,7	63	289	0,5	1,1	0	12,7	0
07/04/2025	21:00	7,2	6,6	7,5	65	308	0,5	1,3	0	12,8	0
07/04/2025	22:00	6	5,5	6,5	67	289	0,4	0,8	0	12,8	0
07/04/2025	23:00	5,3	5	5,5	66	285	0,5	1	0	12,9	0
07/04/2025	24:00	4,9	4,5	5,3	64	280	0,5	0,8	0	12,9	0
08/04/2025	01:00	3,2	1	4,8	71	262	0,3	1	0	12,9	0
08/04/2025	02:00	1,6	0,5	3,1	82	248	0,3	1	0	12,9	0
08/04/2025	03:00	1,6	0,6	2,9	79	270	0,3	0,7	0	12,9	0
08/04/2025	04:00	1,7	0,6	3,1	75	270	0,4	0,6	0	12,9	0
08/04/2025	05:00	1,8	0,5	2,8	75	279	0,5	0,7	0	12,8	0
08/04/2025	06:00	3,8	2	5,8	64	280	0,4	0,9	0	12,8	0
08/04/2025	07:00	6,8	5,8	7,3	55	335	0,7	1,2	0	12,7	0